

### Aanvulling bij de Gezamenlijke Lijst van Nederlandse Viswateren 2013-2014-2015

De hieronder vermelde wateren en voorwaarden zijn een aanvulling op de Gezamenlijke Lijst van Nederlandse Viswateren 2013-2014-2015

In deze wateren mag worden gevestigd door de houder van een geldige VISpas, onder de algemene voorwaarden zoals vermeld in de Gezamenlijke Lijst en de voorwaarden zoals vermeld bij de verschillende federaties.

Bij het vissen in de hieronder genoemde wateren dient u naast de VISpas en de Gezamenlijke Lijst van Nederlandse Viswateren deze Aanvullingslijst bij u te hebben.

Het witte gedeelte betreft aanvullingen op de Landelijk ingebrachte wateren, de blauwe gedeelten betreffen aanvullingen op federatief ingebracht water en de omkaderde blauwe gedeelten verenigingswateren. Voor deze laatste dient u in het bezit te zijn van de VISpas van respectievelijk de juiste federatie of hengelsportvereniging.

De ligging van de wateren is ook te vinden op [www.visplanner.nl](http://www.visplanner.nl)


### Wettelijke visserijregels

**In de Algemene voorwaarden van de Gezamenlijke Lijst van Nederlandse Viswateren 2013-2014-2015 is de tabel op pagina 8 onvolledig. Voor winde en kopvoorn geldt dezelfde gesloten tijd als voor barbeel**

Let op: voor een aantal wateren in deze lijst geldt een langere gesloten tijd. Dit staat bij de betreffende wateren vermeld.

GESLOTEN TIJD	VISSORTEN
1 maart tot de laatste zaterdag in mei	Snoek
1 april tot de laatste zaterdag in mei	Snoekbaars en baars
1 april t/m 31 mei	Barbeel, kopvoorn, winde
1 november t/m 31 januari en van 1 maart t/m 30 april	Rivierprik
1 oktober t/m 31 maart	Beekforel
het gehele jaar	Zeeforel, zalm, elft, fint, kwabaal, serpeling, sneep, vlagzalm, zeeprik en meerval

### Sportvisserij MidWest Nederland

**Pagina 20 Ursemmerplas** vervalt  Nachtvissen is hier niet meer toegestaan.

**Pagina 20 De Leyen** toevoegen 

**Pagina 24 Randmeren** toevoegen: **3** behalve in de aangrenzende havens

### Pagina 27

Voor de wateren van HSV Ons Genoegen Almere geldt dat voor de **Noorderplassen, Weerwater** en **Leeghwaterplas** het gebruik van een schuilmiddel alleen is toegestaan op de gedeeltes zoals ze in de APV én op de website van de vereniging zijn aangegeven.

Voor de **sierwateren** geldt dat nachtvisserij niet is toegestaan en voor de **weteringen** en de **insteekhaven** geldt dat er niet met drie hengels mag worden gevestigd en het gebruik van een schuilmiddel is hier verboden.


### Pagina 28 Gemeente Amersfoort HSV Amersfoort


**De Eem** Het vissen op roofvis is hier wel toegestaan.

**Pagina 29** vervalt: **Vijver Zoetegaarde**, Nieuwlandseweg. toevoegen: **Vijver Bunschoterstraat** (westelijke zijde)


**Pagina 29 Bij 'Beide zandputten...'** toevoegen: Alleen toegankelijk via polderweg Oude Lodijk en het gebruik van aasvis en kunstas groter dan 2,5 cm is verboden.

**Pagina 30** Industrierrein Isselt = Industriegebied Isselt. Watergang naast **Fluorweg**: het gebruik van aasvis en kunstas groter dan 2,5 cm is hier verboden.


**Pagina 30** Industriegebied "De Hoef" toevoegen: 

**Pagina 39** Gemeente Castricum Het water de Kroft vervalt . Nachtvisserij is hier niet toegestaan.

**Pagina 40** Gemeente **Den Helder** toevoegen: **DB**

**Pagina 51** Gemeente Heerhugowaard Ringvaart Heerhugowaard: het deel van de sluis bij Rustenburg tot de spoorbrug nabij de Berkmeerdijk te Obdam, toevoegen: 

**Pagina 52 en 53 alle wateren HSV Hollands Kroon**  
De minimum maat voor het meenemen van snoekbaars is vanaf 1 juli voor zowel beroep- als sportvisserij verhoogd naar 55cm.

**Pagina 55** Gemeente Langedijk toevoegen:  
**Ringvaart Heerhugowaard** vanaf de Roskamsluis te Noord-Scharwoude, noord- en oostwaards tot de brug in de weg richting Schagen bij het Niedorpverlaat 

**Pagina 55** Gemeente Langedijk  
**Recreatiegebied Geestmerambacht**  
Aanvullende voorwaarden voor het vissen op forel:  
1. Periode 1 oktober tot 1 april.  
Alle gevangen forel direct terugzetten.  
2. Periode 1 april tot 1 oktober.  
Per visdag mag één forel mag per visdag worden meegenomen. Deze dient direct na de vangst gedood te worden.

**Pagina 57** toevoegen:  
HSV Lelystad  
Industrieterrein **Flevopoort 1**: sloten grenzend aan de Rijksweg A6   
Industrieterrein **Flevopoort 2**: water 'driehoek' gelegen tussen de Heralaan en Artemisweg en de sloten langs de Heralaan   
Verboden te vissen in sloten van de woonwijk De Landerijen die grenzen aan de Lage Vaart.

**Pagina 58**  
Per abuis staan hier de Loosdrechtse plassen vermeld als landelijk ingebracht water. In de Loosdrechtse plassen mag echter alleen gevestigd worden door leden van een hengelsportvereniging die is aangesloten bij de federatie Sportvisserij MidWest Nederland. Visrechtgebende is hier Stichting Sportvisserij Breukeleveense en Loosdrechtse plassen.  
De Breukeleveense plassen, inclusief de Stille plas zijn wel landelijk ingebracht.

**Pagina 59 Kom van Biegel en 't Maatje (moet zijn 't Mouwtje)**: hier is niet de AWHB visrechtgebende maar de HSV Naarden Bussum.

**Pagina 60** Gemeente Nieuwegein toevoegen:

HSV De Vaart-Poscar  
**Al het water in de gemeente Nieuwegein, uitgezonderd:**

- de binnenzijde van Fort Jutphaas
- de lijnvormige wateren in het Park Oudegein
- de wateren in het natuurparkje aan de Reinesteijnseweg
- de wateren rond het oostelijk deel van het Sportpark Galecop
- noordzijde van de Galecopperwetering (Galecopperzoom)
- de singels in de wijk Batau-Noord, lopend vanaf de Vossenweide tot de Middenweide
- de singels in de wijk Batau-Zuid, lopend vanaf de Batauweg tot de Zonnegaarde

**Pagina 63** Gemeente Obdam vervallen:  
**Ringvaart van de Berkmeer** vanaf het Kleine Mallegat tot aan de Trompenerbrug &  
**Ringvaart van de Berkmeer** vanaf de spoorbrug bij de Plemdijk tot ..... de Hertog Willemweg.

Toevoegen:  
**Het kanaal Rustenburg – Opmeer**, gelegen Tussen de spoorbrug bij de Plemdijk tot aan de Trompenbrug ( Berkmeerdijk )  
**De Ringvaart van de Berkmeer**, Voorzover gelegen tussen de Trompenbrug en het Kleine Mallegat (Berkmeerdijk )

**Pagina 64** Gemeente Opmeer: gehele tekst vervangen door: HSV Obdam eo te Obdam  
**Het kanaal Rustenburg – Opmeer**, gelegen langs de Nieuwegeweg en de Hogeweg.  
**De Scheisloot**, gelegen tussen de Hogeweg van Opmeer en de Spanbroekerweg van Spanbroek, evenwijdig aan de Hertog Willemweg.

**Pagina 66 Heinoomsvaart**: de trailerhelling aan de Bovendijk mag gebruikt worden voor motorboten. Wateren van daar uit bereikbaar mogen met een maximum snelheid van 15 km/uur bevaren worden.

**Pagina 81** Gemeente Zaanstad, ter verduidelijking: vanaf 'Ringsloten' tot 'Zaan' op pagina 82, gaat het om de wateren in voormalig Assendelft. Visrechtgebenden zijn hier de HVZ en de VZOD.

**Pagina 82 Nauernasche vaart**: hier is alleen de HVZ visrechtgebende.

**Pagina 82** Gemeente Zeewolde toevoegen:  
**Alle wateren in de gemeente Zeewolde** uitgezonderd alle wateren binnen de bebouwde kom van Zeewolde en water dat is ingesloten door de volgende wegen en wateren: Wolderwijd, Zeewolderweg, Waterlinie, Ossenkampweg, Groenewoudseweg, Spiekweg, Dasselaarweg, Eikenlaan, Ruisvoorn en Wolderwijd.

**Pagina 82** toevoegen: alleen voor leden van de HVZ en de VZOD  
**De Grote Braak**




**Hengelsportfederatie Groningen Drenthe**

**Pagina 132** onder Kanalen   
toevoegen:  
**Noord-Willemskanaal** vanaf de provinciegrens Groningen tot in de stad Groningen  
**Oude Winschoterdiep** van Roodehaan tot Bontebrug met uitzondering van het gedeelte vanaf het viaduct, weg Ver. Naties tot aan de spoorbrug Gideon in Groningen

**Pagina 134**  
**Oldambtmeer**, inclusief **Blauwediep en Reiderdiep** vervallen   
Zoals in de tekst aangegeven is nachtvisserij hier niet toegestaan.

**Pagina 139** gemeente Coevorden   
toevoegen: **Jongbloedvaart**

**Pagina 146** gemeente Leek   
toevoegen:  
**Munnekevaart**

**Pagina 151** gemeente Slochteren   
toevoegen:  
- **Slochtherhaven**  
- **Borgmeren**  
- **Twee vijvers**  
- **Borgsloot**

## Sportvisserij Oost-Nederland

**Pagina 165 Gemeente Apeldoorn** bij Recreatiegebied Kievitsveld toevoegen:



**Pagina 167 Gemeente Kampen**

Bij **Het Vossemeer** en **Het Ketelmeer** vervalt de zin (alleen in de maanden juni, juli en aug.).

**Pagina 170 Gemeentelijke wateren Meppel: Industrierrein Noord** toevoegen:



**Pagina 174 Gemeente Hardenberg** toevoegen:

**Gat van Sierink** te Gramsbergen

**Pagina 174 Gemeente Raalte** toevoegen:

**Vijver nabij Luttenberg** aan de Luttenbergerweg



**Pagina 174 Gemeente Ommen** toevoegen:

**Bijkersplas**

## Federatie Midden Nederland

**Pagina 199 Gemeente Arnhem**

Verwijderen M.u.v. de wiel aan de Drielsedijk tegenover Meinerswijk. Toevoegen: M.u.v. Het wiel aan de Rijksweg West in Elden (Wiel bij het Zwaantje / Voorburgse Kolk).

**Pagina 200 Gemeente Buren bij Polderwater Neder-Betuwe, De Linge, Afgesloten Put op het**

**recreatiegebied Eiland van Maurik** toevoegen:

**Pagina 201 Gemeente Doesburg** toevoegen: (voorkant open)

**Pagina 202 Gemeente Druten** toevoegen:

- **De Nieuwe wetering** (m.u.v. het gedeelte gemaal Bloemers, tot het bruggetje aan de Batenburgsestraat)
- **Broeksche Leigraaf**
- **Blauwe wetering**
- **Leeuwense wetering**

**De Uivermeertjes** toevoegen:

**Pagina 202 Gemeente West Maas en Waal** toevoegen:

- **Blauwe wetering**
- **Grote wetering**
- **Leeuwense wetering**
- **Reef wetering**

**Pagina 204** correctie

- **HSV Gorinchem**. Alle tot de gemeente **Gorinchem** behorende **watergangen, singels en sierwateren** - voor zover deze vanaf de openbare weg te bereiken zijn - **met uitzondering van het Zederikkanaal, het Kanaal van Steenenhoek, De Linge, het Dalemse Wiel, de Lingehaven, de waterpartij Lindelaantje en de Vliet, de Schelluinsevliet vanaf de spoorwegovergang Banneweg tot aan het viaduct van de Rijksweg over de Bataafsekade, het Zwanewater, het Paardenwater, het privéwiel fam. van Vliet, het grote Wiel en het kleine Wiel.**

**Pagina 205 Gemeente Maasdiel** toevoegen:

Al het **polderwater in Bommelerwaard** met uitzondering van de Drielse Wetering, Lieskampen en De Rampert (Beheerseenheid Bommelerwaard)

Bij **Capreton** en **Hoofdwetering** toevoegen:

**Pagina 206 Gemeente Nederbetuwe** toevoegen:

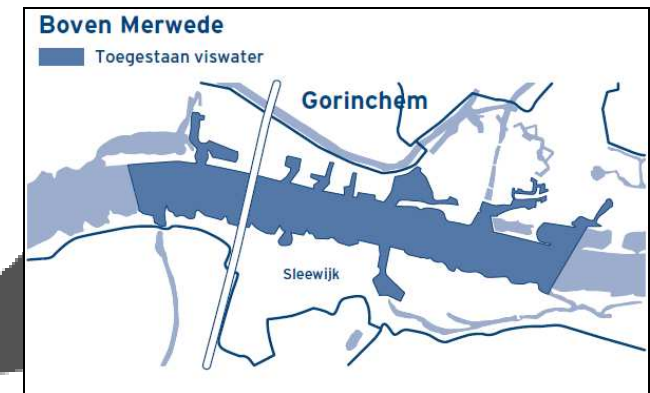
**Pagina 206 Gemeente Oost Gelre** toevoegen: **Veengoot**

**Pagina 208 Gemeente Rheden: Wateren**

**bedrijventerrein de Beemd** toevoegen:

## Sportvisserij Zuidwest Nederland

**Pagina 189:** Vervanging kaartje



**Pagina 216:** correctie

**De gehele Brabantse Biesbosch** uitgezonderd: de kantwateren aan de oostzijde van de Catharinepolder, de polder Hooge Hof en de Deeneplaat.

**Pagina 216: Aakvlaai** toevoegen bijzondere voorwaarde: *De visserij mag uitsluitend plaatsvinden vanuit een vaartuig.*

**Pagina 218** Nadere omschrijving **Kanaal door Walcheren:**

Tussen de sluisen m.u.v. het gedeelte tussen de Buitenhaven van Middelburg en 50 m. ten zuiden van de Schoebrug. Vissen is niet toegestaan binnen 50 m. vanaf de sluisen.

**Pagina 218** toevoegen: (zie ook pagina 189)

Bij **Maas**, Volle breedte vanaf km 148.000 tot km 182.800

Bij **Maas**, Brabantse zijde (158.200 - 163.540)

Bij **Maas**, Linkerhelft (Brabantse zijde) vanaf km 182.800

tot km 185.600

Bij **Maas**, Rechterhelft (Gelderse zijde) van de

Batenburgse grens km 188.275 tot km 189.000

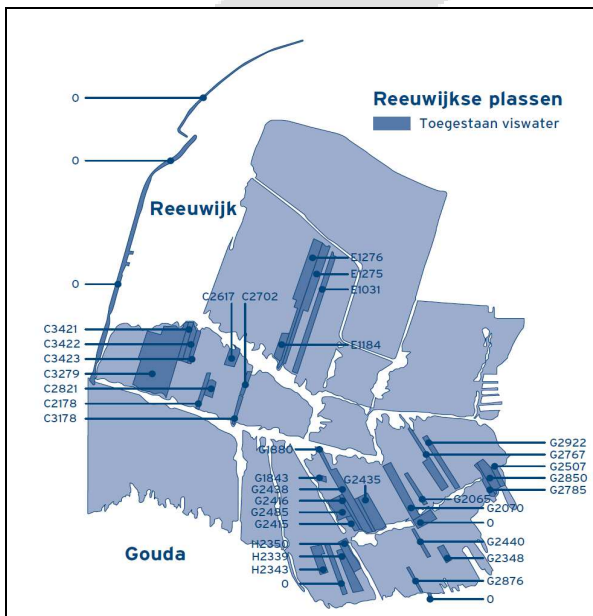
**Pagina 221 Volkerak** toevoegen: **3**

**Pagina 222 Zuid Willemsvaart:** voor zover gelegen binnen de gemeente Schijndel is het gebruik van een schuilmiddel toegestaan **A**

**Pagina 224 Vluchthaven de Wacht:** correctie verwijderen **A**, toevoegen **D3**

**Pagina 218, 219, 224 & 225 Voor alle wateren waar VBG Gennep visrechtgebende is, geldt: toevoegen:**  
**D A**

**Pagina 224** Gemeente Bodegraven-Reeuwijk toevoegen: Een gedeelte van de **Reeuwijkse Plassen**, inclusief de **Breevaart**, gelegen in de gemeente Bodegraven / Reeuwijk, e.e.a. zoals aangegeven op het bijbehorende overzichtskaartje.



**Bijzondere bepalingen:**

Het vissen is niet toegestaan: a. binnen een afstand van



100 meter van bewoonde bebouwing. b. binnen een afstand van 200 meter van een jachthut tijdens het jachtseizoen (15 augustus t/m 31 januari) en uitoefening van de jacht.

**Pagina 226** toevoegen:

**Gemeente Goeree-Overflakkee** **D A B**

Wateren in de polders **Dirksland, Roxenisse, Oud-Melissant en Alteklein**, uitgezonderd het Breede Gooi, geïsoleerd gelegen vijvers en de waterpartijen in Dirksland langs de Hondsgalgweg, de bloemenweg en de Forsythia.

**Pagina 231** Gemeente Hellevoetsluis, nieuwe tekst:

Het **Kanaal door Voorne** **D B**. Het is hier verboden te vissen vanaf de noordwestelijke oever tussen de Wellebrug (Groene Kruisweg) en de Jan Blankenstraat, binnen 50 m van de gemalen Trouw en Noordermeer en tussen de vissteigers. Alleen **tussen de Nijverheidsweg en de Stationsweg** **A**

**Pagina 231** gemeente Leiderdorp, vervalt **A**  
Bij **Does, Dwarswetering en Stroomsloot** toevoegen **D B**

**Pagina 236** vervangen: Gemeente Terneuzen  
**Kanaal Gent-Terneuzen**  
**O.N.I. Terneuzen**

- er mag geen leefnet worden gebruikt
- men dient aandacht te hebben voor de scheepvaart
- het is verboden wedstrijden te organiseren zonder vooraf toestemming te vragen bij de visrechtgebende
- men mag maximaal 1 snoekbaars en of 5 baarzen in bezit hebben

**Pagina 236** Gemeente Steenberg  
**Hanengevecht** vervalt **D**

**Pagina 239** Gemeente Zwiindrecht bij 'Alle gemeentewateren' de zin 'm.u.v. ... Munnikesteeg' vervangen door: m.u.v. het (nieuwe) stuk Devel tussen de Develsluis – en de ingang naar het recreatiegebied nabij de Kijfhoekkerk en m.u.v. de



watering langs het spooreplacement Kijfhoek westelijk van de Munikkensteeg.

**Pagina 240:** nr. 7 van de spitvakken wijzigen in: **Oosterdam** Hectometerbord 4.8 – hectometerbord 3.2

**Sportvisserij Limburg**

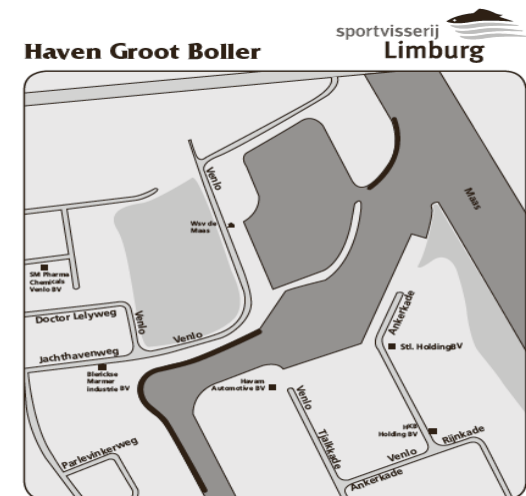
**Pagina 245** bij 1. toevoegen:

**De Maas**, de rechterhelft (de oostoever) **vanaf kmp. 124.500** (instroom van het Gelderns-Niers Kanaal) stroomafwaarts **tot de kmp. 146.600** (de stuw Sambeek). **D**

Met uitzondering van de oeverdelen van natuurgebieden waar betreding middels verbodsborden na zonsondergang is verboden.

**Pagina 246** bij **Aanvullende bepalingen voor de Maas:** Het 4<sup>de</sup>, 5<sup>de</sup>, 6<sup>de</sup> en 7<sup>de</sup> gedachtenstreepje hebben alleen betrekking op het gedeelte van de Maas vanaf kmp. 88.000 tot kmp. 97.550.

**Pagina 256** Bij Haven Groot Boller ontbreekt het kaartje dat aangeeft waar men mag vissen (zie hieronder).



**Vissen uitsluitend toegestaan vanaf de met een zwarte lijn aangegeven oeverdelen.**

