


Rapport

# Belangrijke visoevers in kaart

Overzicht van belangrijke oevers voor de sportvisserij



**Hengelsportfederatie  
Gooi & Eemland**



**Belangrijke visoevers in kaart**

**Overzicht van belangrijke visoevers  
voor de sportvisserij**

**Uitgevoerd in opdracht van  
Federatie NoordWest Nederland, Federatie Gooi & Eemland e.o.  
en Federatie Randmeren**

**Door:**

**R.J.C. Weijman**

**juli 2008**





# Statuspagina

Titel	Belangrijke visoevers in kaart, overzicht van belangrijke visoevers
Opdrachtgever(s)	Federatie van hengelsportverenigingen NoordWest Nederland, Federatie van hengelsportverenigingen Gooi & Eemland e.o. en Federatie van hengelsportverenigingen Randmeren.
Samenstelling Per adres	interProvinciale Organisatie Sportvisserij Hoorne 9 1911 BD UITGEEST
Telefoon	0251-318882
Telefax	0251-318346
E-mail	<a href="mailto:info@pos-sportvisserij.nl">info@pos-sportvisserij.nl</a>
Homepage	<a href="http://www.pos-sportvisserij.nl">www.pos-sportvisserij.nl</a>
Auteur(s)	R.J.C. Weijman
E-mailadres	<a href="mailto:robert@pos-sportvisserij.nl">robert@pos-sportvisserij.nl</a>
Kaartmateriaal	Topografische Dienst Kadaster
Digitalisatie kaartmateriaal	Bureau Nieuwland
Fotografie	interProvinciale Organisatie Sportvisserij, Jovka Pauwels, Wim Koopmanschap en Bram Bokkers
Aantal pagina's	142
Trefwoorden	Visoevers, oevers, natuurvriendelijke oevers, oeverbeheer, oevers voor sportvissers
Projectnummer	POS2008001
Datum oplevering	Juli 2008
Druk	Aranea Grafimedia
Oplage	300 stuks

## Bibliografische referentie:

Weijman R.J.C., 2007. Belangrijke visoevers in kaart. interProvinciale Organisatie Sportvisserij, Uitgeest.

## © interProvinciale Organisatie Sportvisserij

Niets uit dit rapport mag worden vermenigvuldigd door middel van druk, fotokopie, microfilm of op welke andere wijze dan ook zonder voorafgaande schriftelijke toestemming van de copyrighthouder en de Federatie NoordWest Nederland, Federatie Gooi & Eemland en Federatie Randmeren.

De interProvinciale Organisatie Sportvisserij is niet aansprakelijk voor gevolgschade, alsmede schade welke voortvloeit uit toepassing van de resultaten van werkzaamheden of andere gegevens verkregen van de interProvinciale Organisatie Sportvisserij.

Dit rapport is mede tot stand gekomen dankzij een subsidie uit de Subsidieregeling Sport- en Beroepvisserij.



---

## Samenvatting

Water is er voor iedereen. Het brengt rust en ruimte, ontspanning en plezier. Nederland is gezegend met prachtig water: kaarsrechte kanalen, heldere plassen, uitgestrekte meren, stille polders en stromende rivieren. Om optimaal van dat water te kunnen genieten, moet je bij de oever kunnen komen. Dat geldt voor iedere recreant maar in het bijzonder voor sportvissers.

Oevers waar ruimte is om te vissen, worden steeds zeldzamer. Aanleg van natuurvriendelijke oevers, parkeerverboden, slecht maaibeheer en het onbevisbaar worden als gevolg van achterstallig onderhoud zijn belangrijke oorzaken daarvan. Waterbeheerders zijn daarentegen meestal wel bereid rekening met de sportvisserij te houden, als ze tenminste de wensen van de vissers kennen. Dit rapport zet die wensen op een rijtje.

De ruime variëteit aan watertypen in de regio brengt een verscheidenheid aan sportvisserijmogelijkheden met zich mee. Verschillende typen sportvissers hebben verschillende wensen, daarom is er onderscheid gemaakt in drie typen oevers: wedstrijd oevers, recreatie oevers en struinoevers.

De bedoeling van dit rapport is om het u als water- en/of oeverbeheerder gemakkelijk te maken de sportvisserij te betrekken bij uw werkzaamheden aan het water. Dit rapport 'Visoevers in kaart' geeft u een overzicht van de belangrijkste visoevers in Federatie NoordWest Nederland, Federatie Gooi & Eemland en Federatie Randmeren. De sportvisserij wordt graag betrokken bij de inrichting en het onderhoud aan de oevers. De contactgegevens van ons federatiekantoor vindt u voorin deze rapportage. Wij verwachten u hiermee van dienst te zijn en zien uit naar een goede samenwerking!





---

# Inhoudsopgave

1	Inleiding.....	11
2	Sportvisserij uw partner.....	13
3	Belang van visoevers.....	15
4	Verschillende typen visoevers.....	17
	4.1 Wedstrijdoevers.....	17
	4.2 Recreatieve oevers.....	19
	4.3 Struinoevers.....	21
5	Atlas belangrijke visoevers.....	25



# 1 Inleiding

Oevers waar ruimte is om te vissen, worden steeds zeldzamer. Aanleg van natuurvriendelijke oevers, parkeerverboden, slecht maaibeheer en onbevisbaar worden als gevolg van achterstallig onderhoud zijn daar belangrijke oorzaken daarvan.

Aan de andere kant zijn oeverbeheerders steeds vaker bereid tegemoet te komen aan de wensen van sportvissers. De laatste jaren heeft de sportvisserij in diverse projecten kunnen aangeven welke stukken oever belangrijk voor de sportvisserij zijn en wat er eventueel aan die belangrijke trajecten kon worden verbeterd. Voorbeelden zijn het project 'verbeteren recreatief medegebruik vaarwegen' van Hoogheemraadschap Amstel, Gooi en Vecht en de 'visie vaarwegbeheer Noord-Hollands Kanaal' van de Provincie Noord-Holland. Dergelijke projecten bieden de sportvisserij niet alleen een mogelijkheid om het belang van behoud van de belangrijke visoevers aan te geven. Ze vormen ook een uitstekende kans om bestaande trajecten te verbeteren of zelfs nieuwe trajecten te creëren.

Tot nog toe was het bij dergelijke projecten zo dat halsoverkop moest worden geïnventariseerd waar belangrijke vistrajecten liggen en wat er aan mankeert. Dat kan ertoe leiden dat een belangrijk stuk oever vergeten wordt, of dat de wensen niet op tijd op tafel komen.

Beter is het om een goed overzicht van de bestaande vistrajecten binnen het gebied paraat te hebben. Waar liggen de trajecten, voor welk type sportvisserij is het geschikt, hoeveel sportvissers kun je er kwijt en wat is er eventueel te verbeteren? En ook: waar liggen potentiële nieuwe trajecten voor de sportvisserij? Hier kan vaak met een eenvoudige aanpassing het recreatief medegebruik in de vorm van goede sportvisserijmogelijkheden gecreëerd worden. Met een dergelijk overzicht kun je als belanghebbende partij in een oogwenk aangeven waar in een bepaald gebied je wensen liggen.

Natuurlijk neemt de sector zelf ook initiatieven om bestaande vistrajecten te onderhouden of te verbeteren. Ook daarvoor is het nodig een goed overzicht van bestaande en potentiële trajecten te hebben. Belangrijk is in ieder geval dat wanneer water-, terrein-, en oeverbeheerders nieuwe inrichting- en onderhoudsplannen maken er rekening wordt gehouden met de wensen van de gebruikers. Wij zijn u hierbij graag van dienst!



## 2 Sportvisserij uw partner

In Nederland vissen zo'n twee miljoen mensen. Daarmee is de hengelsport een van de meest beoefende vormen van openluchtrecreatie. Ruim 560.000 sportvissers zijn lid van één van de meer dan 1000 hengelsportverenigingen in ons land. In bijna ieder dorp of stad vindt men wel een hengelsportvereniging. Deze lokale hengelsportverenigingen zijn georganiseerd in negen regionale federaties. Deze federaties zijn op hun beurt weer aangesloten bij de landelijke organisatie Sportvisserij

Nederland. Een belangrijk doel van de georganiseerde hengelsport is het zorgen voor goede sportvisserijmogelijkheden. Een goed bevisbare oever is hierbij van essentieel belang. Naast het zorgen voor goede sportvisserijmogelijkheden heeft de sportvisser ook veel belang bij een goede en aantrekkelijke visstand. Als visrechthebbenden zijn de hengelsportverenigingen mede verantwoordelijk voor het te voeren visstandbeheer.

Hierbij gaat het vaak om de inrichting van de leefomgeving of liever gezegd het 'huis' van de vis. Daarvoor is binnen de hengelsportorganisatie de nodige expertise in huis. Bij het (her)inrichten van watergangen en oevers is het dan ook aan te raden om in een vroeg stadium te overleggen met de visrechthebbende hengelsportvereniging. In een groot deel van onze regio zijn zogeheten Visstandbeheercommissies (VBC's) actief. Hierin stemmen de waterbeheerder, visrechthebbenden en soms ook natuurorganisaties zaken op elkaar af met betrekking tot visstandbeheer en (recreatief) gebruik.



De interProvinciale Organisatie Sportvisserij is een samenwerkingsverband van de drie hengelsportfederaties NoordWest Nederland, Gooi & Eemland e.o. en Randmeren

Naast het zorgen voor goede sportvisserijmogelijkheden en een goede visstand brengen de hengelsportverenigingen ook jeugd in contact met de onderwater natuur en geven ze voorlichting over verantwoord vissen.





# 3 Belang van visoevers

De bereikbaarheid en bevisbaarheid van een viswater is voor de sportvisser van groot belang. Om te kunnen vissen moet je immers bij het water kunnen komen. Daarnaast is het ook nog belangrijk dat de oever de mogelijkheden biedt om er te kunnen vissen.

## *Natuurvriendelijke oevers*

Steeds vaker zien we dat water- en oeverbeheerders de traditionele 'harde' oevers van steenstort, hardhout of staal vervangen door mooie natuurvriendelijke oevers waarbij een geleidelijke overgang is van water- en oeverplanten tussen land en water. In eerste instantie is de hengelsport hierover bijzonder enthousiast. Een mooie gevarieerde begroeiing van oever- en waterplanten draagt bij aan de natuurbeleving van de visser en is van groot belang voor een goede visstand. Vissen vinden tussen de oever- en waterplanten voedsel en biedt de vissen schuilgelegenheid tegen predatie van roofvissen en visetende vogels. Bovenal zijn oever- en waterplanten van essentieel belang voor de voortplanting van vissen. Vissen gebruiken de waterplanten graag om hun eitjes op af te zetten. Een plantenrijke oeverzone is dus erg belangrijk voor een goede visstand.

De snoek is vaak een indicator van een goede oeverzone. Deze roofvis speelt een belangrijke rol in het natuurlijk evenwicht maar is gedurende zijn jonge jaren sterk afhankelijk van een begroeide oeverzone.



Met de ontwikkelingen van meer natuuroevers is de hengelsport over het algemeen tevreden. Toch kan het aanleggen van natuurvriendelijke oevers ook nadelige gevolgen hebben voor de hengelsport. Het is belangrijk om met een aantal zaken rekening te houden. Het voornaamste probleem is dat wanneer een gehele oever aaneengesloten staat met natuurvriendelijke oever, in de vorm van hoog riet of andere planten, de bevisbaarheid van het water hierdoor verloren gaat. Vaak kunnen oevers op eenvoudige wijze zowel vis- als sportvisvriendelijk worden aangelegd. Dit kan onder andere gedaan worden door:

- Te voorkomen dat plantenrijke oever over grote aaneengesloten lengtes worden aangelegd. Variatie in de oever, zowel in lengte als breedte is in het voordeel van vis en sportvisser. Bovendien vergroot variatie van de oever de belevingswaarde van de natuur.
- In het geval van rietbegroeiing kunnen in het riet open plekken worden gemaakt. Door middel van eenvoudige steigertjes of nog liever visstoepen kan schade aan oever en oeverbegroeiing worden voorkomen.

- Laaggroeiende planten aan te planten zoals gele lis of lisdodde
- De oever golvend aan te leggen. Hierdoor ontstaan landtongetjes waar men goed vanaf kan vissen.
- In het geval van een vooroeverconstructies kan men eenvoudige steigers of visstoepen aanleggen die de vooroever overbruggen.

#### *Onderhoud*

Bij bestaande oevers die voorzien zijn van een plantenrijke oeverzone kan door toegesneden beheer de sportvisserijmogelijkheden ook verbeterd worden. Door bijvoorbeeld in rietkragen plekken van enkele meters open te maaien ontstaan prachtige visplekken waarin de sportvisser omgeven door natuur heerlijk kan vissen. Vaak wordt voorgesteld om een gefaseerd maaibeleid te voeren waarbij om het jaar de ene en de andere oever wordt gemaaid. Wanneer men tegelijkertijd enkele plekken in de oever maait aan de zijde waar het riet blijft staan ontstaan er mooie visplekken en blijven goede sportvisserijmogelijkheden bestaan. Wanneer er sprake is van beschoeide oevers (meestal bij die van hout) is onderhoud ook van belang. Vaak spoelt er door gevolg van houtrot of verzakking zand weg achter de beschoeiing. Hierdoor ontstaan dan gevaarlijke gaten die men niet ziet als het gras hoog staat. Vooral voor ouderen en kinderen die denken aan de rand van het water te kunnen komen kan dit voor problemen zorgen.



Simpele open plekjes die tijdens onderhoudswerkzaamheden in de oevervegetatie kunnen worden gecreëerd is een zeer welkome uitbreiding voor de bevisbaarheid van een water.

#### *Parkeerverboden*

Zoals eerder vermeld is de bereikbaarheid van de visoever erg belangrijk. Dit is nodig om in de buurt van de visplek te komen. Vaak maken sportvissers gebruik van de auto om met hun visspullen op pad te gaan. Daarbij wordt de auto meestal niet al te ver van de visplek geparkeerd. Wanneer er geen parkeerplaats in de buurt is zet men de auto meestal zo in de berm dat ander verkeer hier geen hinder van ondervindt. Een mooie brede berm biedt hier vaak goed de mogelijkheid voor. Helaas ziet men steeds vaker dat op dit soort plaatsen een parkeerverbod wordt ingevoerd of dat bermen smaller worden gemaakt. Hierdoor raken mooie bevisbare oevers onbereikbaar voor de sportvisser. Een betere oplossing zou zijn om hier enkele parkeerhavens of uitwijkstroken te maken.



## 4 Verschillende typen visoevers

Nederland bestaat uit een groot aantal verschillende watertypen, zoals stadswater, kanalen, rivieren, sloten, beken, kreken, meren en plassen. Daardoor bestaat er een grote variatie aan leefgebieden voor vis en aan viswateren voor de sportvisserij. Deze enorme variatie heeft geleid tot de ontwikkeling van allerlei verschillende vormen van sportvisserij. Sportvissers in Nederland vissen op veel verschillende manieren en op veel verschillende vissoorten. De wensen en eisen die ze stellen aan de visstand, het viswater en de omgeving daarvan, zijn daardoor niet voor iedere sportvisser gelijk, maar lopen per type sportvisser aanzienlijk uiteen. Sportvissers die zich volledig richten op het vangen van één bepaalde vissoort, zullen vooral die wateren bevissen waar die vissoort in redelijke mate kan worden verwacht. Daarnaast zijn er ook vistechnieken die specifieke eisen stellen aan de inrichting van de oevers en de directe omgeving. Er zijn bijvoorbeeld statische manieren om te vissen en meer actieve sportvisserijvormen, waarbij de sportvisser zich voortdurend verplaatst over, door of langs het water. Hiervoor hebben we in dit rapport drie belangrijke oevertypen onderscheiden waar verschillende typen sportvissers gebruik van maken, namelijk; wedstrijd oevers, recreatieve oevers en struinoevers.

### 4.1 Wedstrijd oevers

Wedstrijd oevers zijn voornamelijk van belang voor de wedstrijd vissers van de hengelsportvereniging. Viswedstrijden behoren tot één van de basisactiviteiten die een hengelsportvereniging organiseert voor haar leden. Een belangrijk kenmerk en vaak ook voorwaarde van een wedstrijd oever is de uniforme inrichting van de oever. Hierdoor vissen alle deelnemers onder gelijke omstandigheden en hebben daardoor gelijke kansen om vis te vangen. Wedstrijd oevers liggen vaak langs kanalen, vaarten, rivieren, meren en plassen. Voor de wedstrijdvisser is een goede toegankelijkheid van de visplek van groot belang. Wedstrijd vissers hebben vaak veel materiaal bij zich en willen de auto daarom dicht bij de visplek hebben, het liefst vlak erachter. Een brede berm biedt vaak al voldoende mogelijkheden om zonder het overige verkeer te hinderen de auto te kunnen parkeren, belangrijk is wel dat dit toegestaan wordt of dat er voldoende parkeermogelijkheden zijn. Een andere belangrijke voorwaarde voor een wedstrijd oever is dat deze goed bevisbaar is. Hiervoor mag de oever niet te steil zijn. Een flauw talud van ongeveer 5 meter breed waar de wedstrijdvisser zijn materiaal kwijt kan biedt vaak al voldoende mogelijkheden. Veel (potentiële) wedstrijdtrajecten kunnen worden verbeterd door bijvoorbeeld parkeerplaatsen of paden langs het water aan te leggen. Voor iedere wedstrijdvisser een eigen steiger zoals is afgebeeld op de foto hierboven is natuurlijk nog beter.



### *Wedstrijdvisser*

Het doel van de wedstrijdvisser is om tijdens een viswedstrijd binnen een bepaalde tijd zoveel mogelijk vis vangen. Het competitie-element vormt voor deze sportvissers het belangrijkste motief om mee te doen. Viswedstrijden worden meestal georganiseerd door en tussen hengelsportverenigingen, door hengelsportwinkels en –groothandels en door de Sportvisserij Nederland. Het merendeel van de viswedstrijden wordt georganiseerd in het weekeinde. De sportvissers begeven zich daarvoor vaak al in de vroege ochtenduren naar de waterkant.



In Noord Holland worden ook de typische Noord-Hollandse baarswedstrijden georganiseerd. Hierbij wordt door middel van een kort hengeltje de baars tussen het riet vandaan gevist. Oevers met een rietkraag van ongeveer een meter dik hebben hierbij de voorkeur.



Belangrijk is dat bij het onderhoud van de oevers het riet hier niet in één keer weggemaaid wordt. Goed zou zijn als er ieder najaar gefaseerd gemaaid wordt waarbij om het jaar één van de oeverzijden onder handen wordt genomen.

## 4.2 Recreatieve oevers

Natuurlijk zijn alle oevers waar gevist wordt recreatieve oevers. Toch maken we onderscheid in dit type oever omdat hier door twee typen sportvissers gebruik van wordt gemaakt, de recreatievisser en de karpervisser. Specifieke eisen worden aan dit type oever niet gesteld. De natuurbeleving en het avontuurlijk ontspannen aan de waterkant zijn vaak het voornaamste motief. Recreatieve oevers komen eigenlijk op alle watertypen voor. Een graskant met een open plek tussen de oeverplanten, eventueel voorzien van een vissteiger of visstoep bieden de sportvisser al genoeg mogelijkheden om te kunnen vissen. Wel dienen deze plekken goed toegankelijk te zijn zonder hekken of afrasteringen. Wanneer dit wel het geval is bieden simpele hekoverstapjes al de oplossing. Verder is het belangrijk dat gebieden met mooie natuur beschikbaar blijven voor de sportvissers en niet worden afgesloten.



Recreatievissers genieten van de natuur en vinden het heerlijk om ontspannen aan de waterkant te zitten.

Het plaatsen van hekoverstapje bij afrasteringen is voor de sportvisser een waardevolle uitbreiding voor de bereikbaarheid van visoevers.



### *Recreatievisser*

Het grootste deel van de Nederlandse sportvissers kan worden gerekend tot het type recreatievisser. Zoals eerder gezegd zijn alle sportvissers recreanten maar dit type omvat sportvissers die vooral met de vaste hengel of een werphengel (feederhengel, winklepicker) op brasem of blankvoorn vissen. De recreatievisser waardeert over het algemeen ook de 'bijvangst' van andere vissoorten maar natuurbeleving, het avontuurlijk ontspannen aan de waterkant, vormt voor deze groep een belangrijker motief dan het gericht willen vissen op een bepaalde vissoort. Ook dit type sportvisser heeft de auto graag dichtbij maar vindt het niet erg om met zijn stoeltje, vistas en hengel een stukje te moeten lopen.



### *Karpervisser*

Het gericht vissen op karper is door het gebruik van modern materiaal de laatste decennia enorm populair geworden en maakt nog steeds een sterke groei door. Omdat karpervissers vaak langere tijd aan de waterkant verblijven en meestal met twee hengels vissen gebruiken ze de omgeving intensiever dan andere sportvissers. Kanalen, rivieren, meren en plassen bieden de karpervisser vaak goede mogelijkheden mits er ruime visplekken langs de waterkant te vinden zijn. Steeds vaker willen karpervissers ook 's nachts aan de waterkant verblijven, ze maken dan gebruik van eenvoudig verblijfmiddelen als een tentje en een stretcher.



## 4.3 Struinoevers

Struinoevers zijn oevers waar sportvissers over lange afstanden al vissend langs kunnen lopen. Vooral snoekvissers en vliegvissers maken gebruik van dit type oevers. Meestal voorzien van een rugtasje en hengel vissen deze sportvissers actief meter voor meter het water af. Veel struintrajecten liggen in poldergebieden. Om struinend te kunnen vissen dienen de oevers van het viswater over lange afstanden goed toegankelijk te zijn. Hekoverstapjes en toestemming van de landeigenaren bieden hiervoor meestal al genoeg mogelijkheden. Een goed bevisbare struinoever heeft vaak een lage begroeiing of is regelmatig voorzien van open plekken in het riet.

### *Snoekvisser*

De snoek is een vissoort die sterk tot de verbeelding van sportvissers spreekt. Het is een felle jager met scherpe tanden, die ook nog eens aanzienlijke afmetingen kan bereiken. Sommige snoekvissers richten zich zelfs geheel op het vangen van grote snoeken. De snoekvissers profiteren van de verbetering van de waterkwaliteit, het helderder worden van wateren en het herstel van de begroeiing met waterplanten. Het aantal sportvissers dat zich specialiseert in het vissen op snoek, neemt de laatste decennia toe. Snoekvissers beoefenen hun visserij over het algemeen actief lopend al 'struinend' langs de waterkant. Door de ontwikkeling van waterplanten in de oeverzone van het viswater te stimuleren, kan de leefomgeving voor de (met name jonge) snoek worden verbeterd. Dit is goed mogelijk door bijvoorbeeld het oevertalud te verflauwen, riet aan te planten of natuurvriendelijke oevers aan te leggen. Uiteraard zal de snoekvisser hierbij ook kritisch letten op het behoud van een goede bevisbaarheid van het water.



### *Vliegvisser*

Ook de vliegvisser is een struinende visser. De vistechiek en de beleving van het vissen is voor de vliegvisser in de regel belangrijker dan de vissoort en de hoeveelheid of het formaat van de vangst. Het vissen met de vliegenhengel wordt in Nederland vooral uitgeoefend in heldere, begroeide polderwateren en deels in de beken in het oosten en zuiden van het land. De vliegvisserij is de laatste jaren in populariteit toegenomen. Vliegvisserissen over het algemeen actief lopend langs of, wadend door het water. Met name bij de visserij vanaf de oever is het van belang dat er voldoende open plekken zijn en dat er ruimte is om de lange vliegenlijn uit te werpen. Vliegvisserissen met imitaties van insecten en vis(larven), die door de vis vooral visueel worden waargenomen. Deze vistechiek is daardoor het meest effectief in helder water.



### Jeugd sportvissers



De jeugdige sportvissers zijn binnen alle typen sportvissers aan te treffen. Voor jeugdige sportvissers gelden bijzondere eisen voor wat betreft de veiligheid aan het viswater, maar ook rondom het viswater. Geschikt viswater voor de jeugd ligt in een goed bereikbare omgeving waar goed overzicht op is. De oevers zijn liefst flauw aflopend en het water direct langs de kant is niet te diep. Deze groep sportvissers, bestaande uit ruim een half miljoen jongens en meisjes jonger dan 15 jaar, is van groot belang voor de hengelsportorganisaties, wie de jeugd heeft, heeft de toekomst.



### Mindervalide sportvissers



De mindervalide sportvissers vallen meestal binnen het type recreatievisser. Zij stellen specifieke eisen aan de toegankelijkheid van de visoever en de bevisbaarheid van het water vanaf de oever. Het gaat hierbij om een vlakke verharde toegangsweg en de inrichting van de visplek in de vorm van een aangepaste vissteiger. Vaak wordt hier door oudere mensen en minder validen dankbaar gebruik van gemaakt. Voor voorbeelden van minder valide vissteigers en gedetailleerde uitwerkingen hiervan kunt u zich wenden tot het federatiekantoor.







# 5







## Atlas belangrijke visoevers

Om een beeld te krijgen waar de belangrijke visoevers liggen is er bij de hengelsportverenigingen in het gebied een inventarisatie uitgezet. Aan alle hengelsportverenigingen en wedstrijdcommissies van de drie federaties is de vraag gesteld om van hun meest belangrijke visoevers een aantal gegevens aan te leveren. Dit zijn gegevens over de locatie van de oevers, of het potentiële of al gebruikte visoevers zijn, voor welk type sportvisserij de oever geschikt is, de lengte van de visoever, hoeveel sportvissers er terecht kunnen en welke sportvisserijvoorzieningen er aanwezig of gewenst zijn. Alle geïnventariseerde visoevers zijn ingetekend op topografische kaarten en er zijn foto's ter plaatse gemaakt.

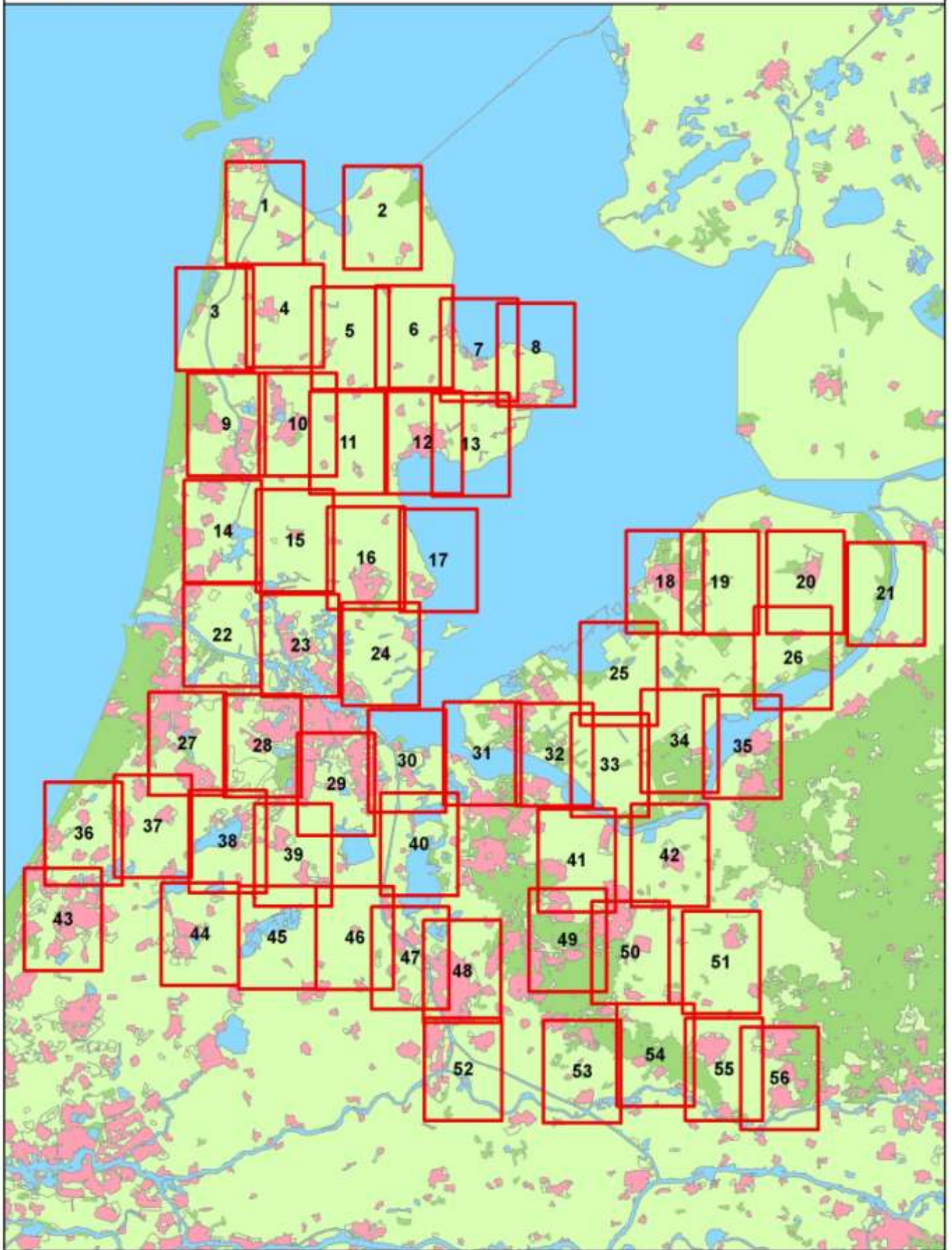
In dit hoofdstuk geven we alle geïnventariseerde visoevers op kaarten weer. Op de volgende pagina vindt u een overzichtskaart die verwijst naar de kaartnummers verderop in de atlas. Ieder type visoever is gearceerd met een eigen kleur. Rood voor de wedstrijoevers, groen voor recreatieve trajecten en blauw voor struintrajecten. Iedere oever heeft een eigen nummer gekregen die refereert naar de factsheet op de pagina('s) ernaast. Wanneer een oever nog geen bestaande visoever is maar met een simpele aanpassing bevisbaar gemaakt kan worden is deze met een stippellijn aangegeven.

Mocht u als terrein- of waterbeheerder plannen gaan maken, onderhoud plegen, of werkzaamheden gaan uitvoeren aan oevers en wilt u rekening houden met de wensen of belangen van de grootste groep gebruikers van uw oevers, de sportvissers. Dan vragen wij u met ons federatiekantoor contact op te nemen (deze gegevens vindt u voorin deze rapportage). Wij zullen dan samen met de hengelsportvereniging graag aangeven hoe met onze belangen rekening gehouden kan worden.

NB. Niet alle hengelsportverenigingen in het gebied hebben aangegeven waar hun belangrijke visoevers liggen. Neem daarom te allen tijde even contact op om te informeren of er ergens een sportvisserijbelang ligt.

Legenda: Atlas belangrijke visoevers		
	Bestaand traject	Potentieel traject
 Wedstrijd		
 Recreatief		
 Struin		

# Overzichtskaart



# Kaart 1

# Den Helder - Anna Paulowna



**1 Korte Vliet** 

Status traject : **Bestaand**  
 Type oever : **Wedstrijd (baars)**  
 Sportvissers : **20**  
 Lengte traject : **1000 mtr.**  
 Ligging : **Westoever**  
 Voorzieningen **aanwezig**:

- 20 open visplekken
- Parkeerplek in de berm



**2 Lange Vliet** 

Status traject : **Bestaand**  
 Type oever : **Wedstrijd (baars)**  
 Sportvissers : **20**  
 Lengte traject : **2000 mtr.**  
 Ligging : **Noordoever**  
 Voorzieningen **aanwezig**:

- 20 open visplekken
- Parkeerplek in de berm



**3 Zandvaart** 

Status traject : **Bestaand**  
 Type oever : **Wedstrijd (baars)**  
 Sportvissers : **30**  
 Lengte traject : **3000 mtr.**  
 Ligging : **Oostoever**  
 Voorzieningen **aanwezig**:

- 30 visplekken
- Voldoende parkeerplaatsen

Geen foto beschikbaar

**4 Callatsogervaart, Julianadorp** 

Status traject : **Bestaand**  
 Type oever : **Wedstrijd (baars)**  
 Sportvissers : **20**  
 Lengte traject : **2000 mtr.**  
 Ligging : **Zuidoever**  
 Voorzieningen **aanwezig**:

- Visplekken in het riet
- Parkeerplaatsen in de berm



**5 Molenvaart** 

Status traject : **Bestaand**  
 Type oever : **Wedstrijd (baars)**  
 Sportvissers : **20**  
 Lengte traject : **2000 mtr.**  
 Ligging : **Langs beide oevers**  
 Voorzieningen **aanwezig**:

- 20 visplekken
- Voldoende parkeerplaatsen

Geen foto beschikbaar

**6 Middenvliet** 

Status traject : **Bestaand**  
 Type oever : **Wedstrijd (baars)**  
 Sportvissers : **60**  
 Lengte traject : **3500 mtr.**  
 Ligging : **Noordoever**  
 Voorzieningen **aanwezig**:

- 60 visplekken
- Voldoende parkeerplaatsen



**7 NH Kanaal, 't Zand-Westeinde** 

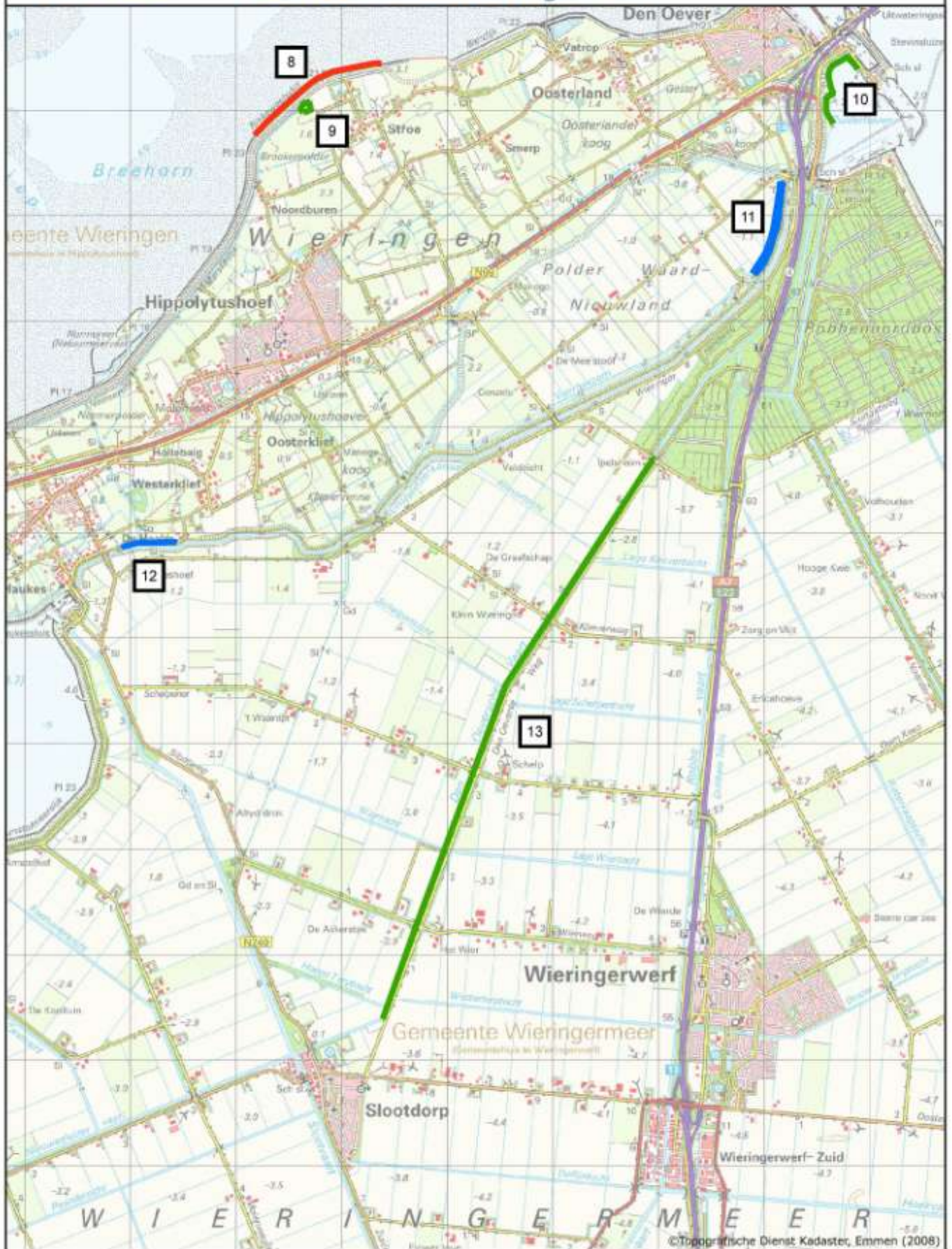
Status traject : **Bestaand**  
 Type oever : **Wedstrijd**  
 Sportvissers : **150**  
 Lengte traject : **3500 mtr.**  
 Ligging : **Oostoever**  
 Voorzieningen **aanwezig**:

- 150 open visplekken
- Voldoende parkeerplaatsen



# Kaart 2

# Den Oever - Wieringerwerf



**8 Waddenzee, Noordstroerweg** 

Status traject : **Bestaand**  
 Type oever : **Wedstrijd**  
 Sportvissers : **235**  
 Lengte traject : **2500 mtr.**  
 Ligging : **Noordoever**  
 Voorzieningen **aanwezig**:

- Parkeerplaatsen



**9 Dijkput 't Kraaiengat** 

Status traject : **Bestaand**  
 Type oever : **Recreatief**  
 Sportvissers : **15**  
 Lengte traject : **100 mtr.**  
 Ligging : **Langs beide oevers**  
 Voorzieningen **aanwezig**:

- Meerdere open visplekken



**10 Zuiderhaven, Stontelerweg** 

Status traject : **Bestaand**  
 Type oever : **Recreatief**  
 Sportvissers : **60**  
 Lengte traject : **1000 mtr.**  
 Ligging : **Langs beide oevers**  
 Voorzieningen **aanwezig**:

- 20 open visplekken
- 20 parkeerplaatsen



**11 De Voorboezem, Nieuwlanderweg** 

Status traject : **Bestaand**  
 Type oever : **Struin**  
 Sportvissers : **10**  
 Lengte traject : **600 mtr.**  
 Ligging : **Langs beide oevers**  
 Voorzieningen **aanwezig**:

- 4 open visplekken
- 1 Parkeerplaats



**12 Hoelemerkoog, Hoelmerdijk** 

Status traject : **Bestaand**  
 Type oever : **Struin**  
 Sportvissers : **25**  
 Lengte traject : **250 mtr.**  
 Ligging : **Zuidoever**  
 Voorzieningen **gewenst**:

- Parkeerplaatsen



**13 Den Oeversche vaart Den Oeversche weg** 

Status traject : **Bestaand**  
 Type oever : **Recreatief**  
 Sportvissers : **100+**  
 Lengte traject : **4000 mtr.**  
 Ligging : **Oostoever**  
 Voorzieningen **aanwezig**:

- 1 mindervalide vissteiger

Voorzieningen **gewenst**:

- Parkeerplaatsen



**14 Noordhollandsch Kanaal** 

Status traject : **Bestaand**  
 Type oever : **Wedstrijd**  
 Sportvissers : **70**  
 Lengte traject : **1500 mtr.**  
 Ligging : **Oostoever**  
 Voorzieningen **aanwezig**:

- Parkeerplaatsen



**15 Groote sloot** 

Status traject : **Bestaand**  
 Type oever : **Wedstrijd (baars)**  
 Sportvissers : **40**  
 Lengte traject : **2500 mtr.**  
 Ligging : **Oostoever**  
 Voorzieningen **aanwezig**:

- 40 visplekken
- Voldoende parkeerplaatsen



**16 Noordhollandsch Kanaal** 

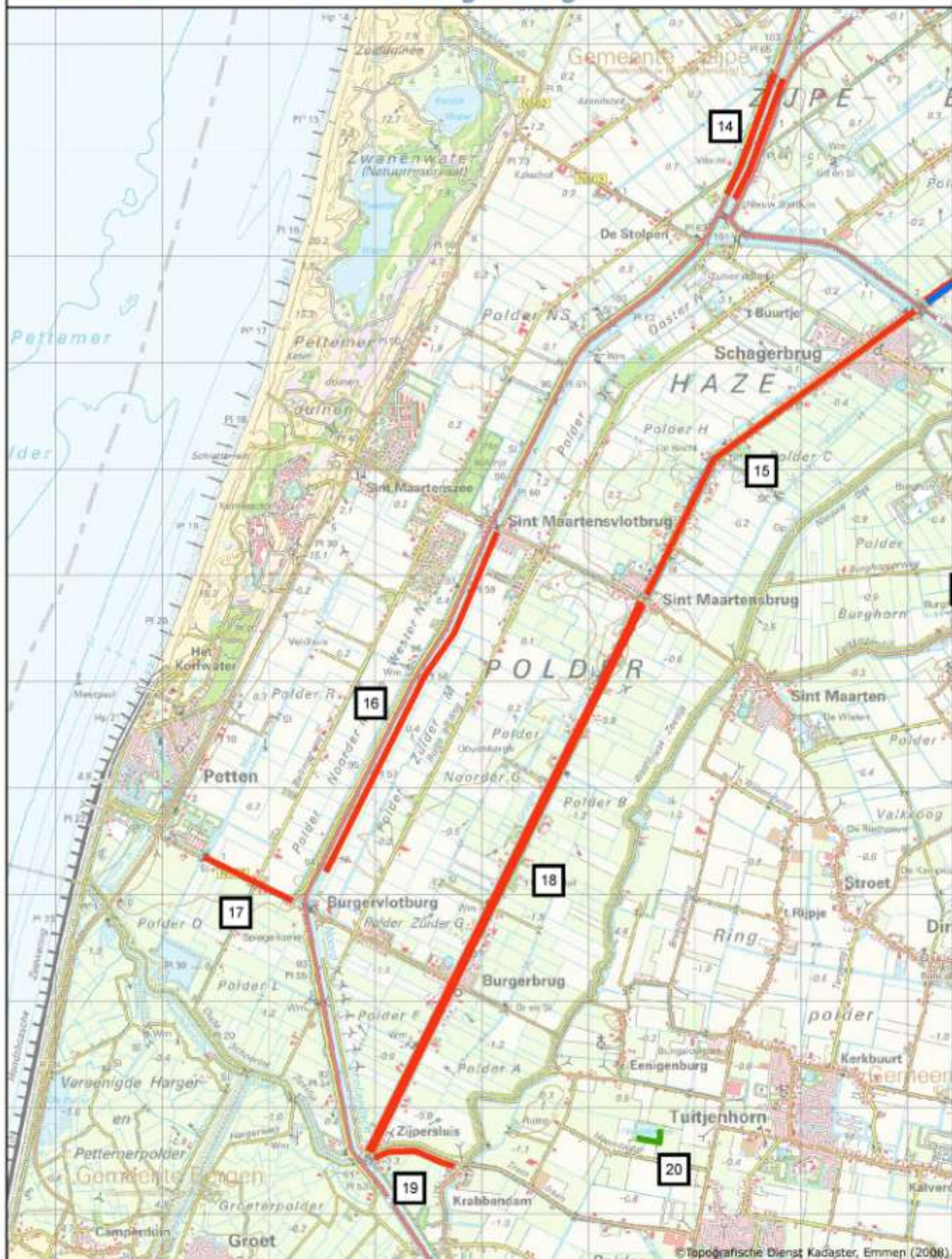
Status traject : **Bestaand**  
 Type oever : **Wedstrijd**  
 Sportvissers : **50**  
 Lengte traject : **3000 mtr.**  
 Ligging : **Westoever**  
 Voorzieningen **aanwezig**:

- 50 open visplekken
- Parkeren in de berm



# Kaart 3

# Petten - Schagerbrug



**17 Egalementsloot, Pettemerweg** 

Status traject : **Bestaand**  
 Type oever : **Wedstrijd**

Sportvissers : **150**  
 Lengte traject : **1500 mtr.**  
 Ligging : **Zuidoever**

Voorzieningen **aanwezig**:

- Parkeerplaatsen in de berm



**18 Groote sloot** 

Status traject : **Bestaand**  
 Type oever : **Wedstrijd**

Sportvissers : **300**  
 Lengte traject : **7000 mtr.**  
 Ligging : **Langs beide oevers**

Voorzieningen **aanwezig**:

- Parkeren in de berm



**19 Krabbedammer-slootje** 

Status traject : **Bestaand**  
 Type oever : **Wedstrijd (baars)**  
 Sportvissers : **75**  
 Lengte traject : **1000 mtr.**  
 Ligging : **Noordoever**

Voorzieningen **aanwezig**:

- Parkeren langs de weg



**20 Heemtmeer, Heemtweg** 

Status traject : **Bestaand**  
 Type oever : **Recreatief**  
 Sportvissers : **20**  
 Lengte traject : **300 mtr.**  
 Ligging : **Zuidoever**

Voorzieningen **aanwezig**:

- 20 open visplekken
- 1 invalidevissteiger
- 10 parkeerplaatsen



**21 Egalementsloot, Keinsmerweg** 

Status traject : **Bestaand**  
 Type oever : **Recreatief**  
 Sportvissers : **100+**  
 Lengte traject : **2500 mtr.**  
 Ligging : **Zuidoever**

Voorzieningen **aanwezig**:

- Open visplekken

Voorzieningen **gewenst**:

- parkeerplaatsen



**22 Groteloot** 

Status traject : **Bestaand**  
 Type oever : **Recreatief**  
 Sportvissers : **100+**  
 Lengte traject : **5000 mtr.**  
 Ligging : **Oostoever**

Voorzieningen **aanwezig**:

- Open visplekken
- Vissteigers
- Parkeerplaatsen



**23 Groteloot** 

Status traject : **Bestaand**  
 Type oever : **Wedstrijd**  
 Sportvissers : **20**  
 Lengte traject : **1000 mtr.**  
 Ligging : **Westoever**

Voorzieningen **aanwezig**:

- 20 open visplekken
- Parkeerplek in de berm



**24 Keinsemerwiel, Westfriesedijk** 

Status traject : **Bestaand**  
 Type oever : **Struin**  
 Sportvissers : **6**  
 Lengte traject : **80mtr.**  
 Ligging : **Noordoever**

Voorzieningen **aanwezig**:

- 6 open visplekken
- 4 parkeerplaatsen



**25 Halerweg** 

Status traject : **Bestaand**  
 Type oever : **Struin**  
 Sportvissers : **10**  
 Lengte traject : **250 mtr.**  
 Ligging : **Noordoever**

Voorzieningen **aanwezig**:

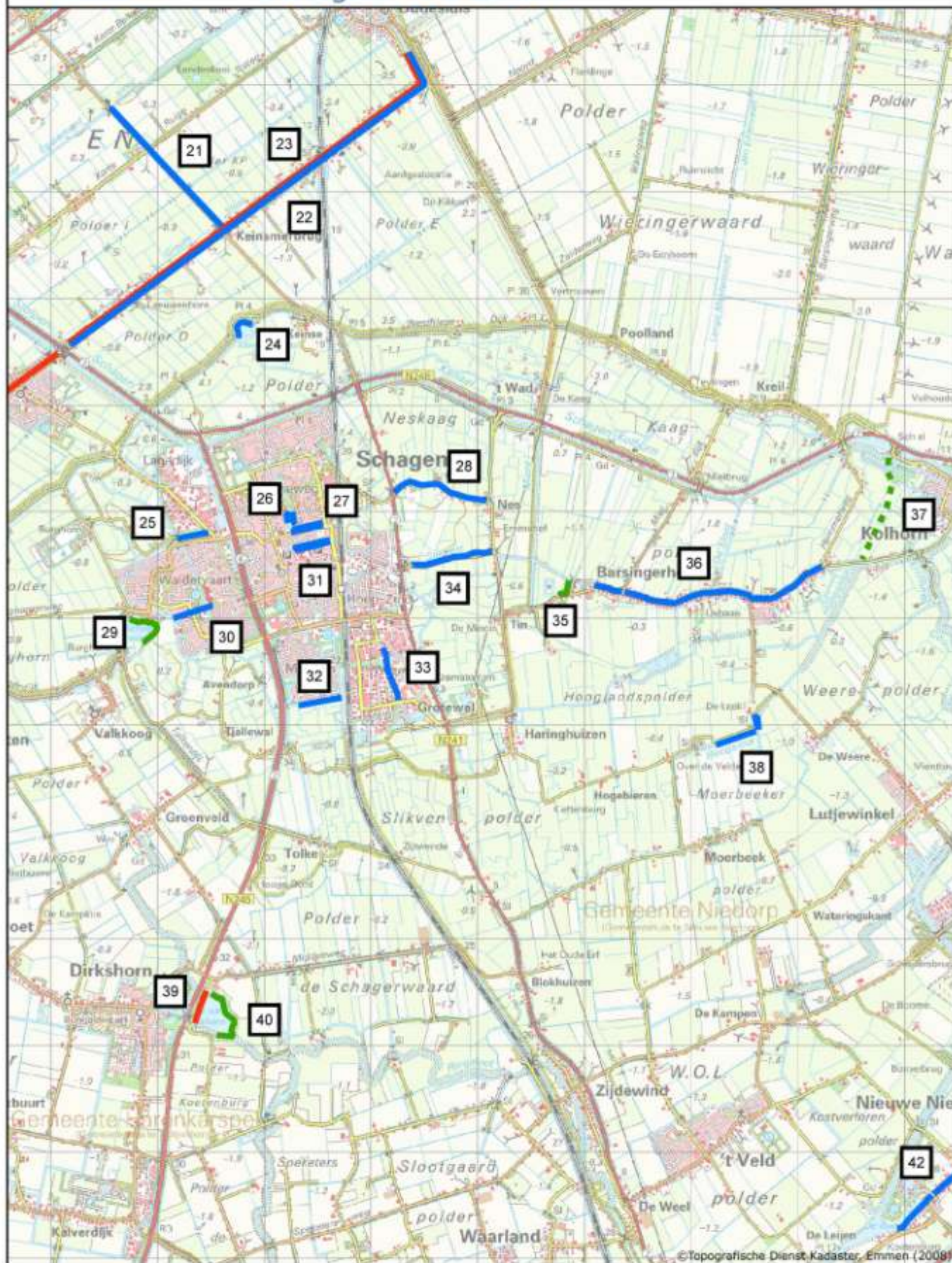
- Voldoende open visplekken
- Voldoende parkeerplaatsen





# Kaart 4

# Schagen - Dirkshorn



**26 Vijver Mondriaanpark** 

Status traject : **Bestaand**  
 Type oever : **Struin**  
 Sportvissers : **10**  
 Lengte traject : **? mtr.**  
 Ligging : **?**

Voorzieningen **aanwezig**:

- Voldoende open visplekken
- 1 minder valide vissteiger
- Voldoende parkeerplaatsen



**27 Beethovenlaan** 

Status traject : **Bestaand**  
 Type oever : **Struin**  
 Sportvissers : **6**  
 Lengte traject : **200 mtr.**  
 Ligging : **Langs beide oevers**

Voorzieningen **aanwezig**:

- 6 open visplekken
- Voldoende parkeerplaatsen



**28 Nes** 

Status traject : **Bestaand**  
 Type oever : **Struin**  
 Sportvissers : **6**  
 Lengte traject : **250 mtr.**  
 Ligging : **Zuidoever**

Voorzieningen **aanwezig**:

- Open visplekken

Voorzieningen **gewenst**:

- Parkeerplaatsen



**29 Schagerwiel, Oudedijk** 

Status traject : **Bestaand**  
 Type oever : **Wedstrijd**  
 Sportvissers : **150**  
 Lengte traject : **3500 mtr.**  
 Ligging : **Oostoever**

Voorzieningen **aanwezig**:

- 150 open visplekken
- Voldoende parkeerplaatsen



**30 Menisweg** 

Status traject : **Bestaand**  
 Type oever : **Wedstrijd**  
 Sportvissers : **12**  
 Lengte traject : **350 mtr.**  
 Ligging : **Zuidoever**

Voorzieningen **aanwezig**:

- Open visplekken



**31 Langestraat** 

Status traject : **Bestaand**  
 Type oever : **Wedstrijd**  
 Sportvissers : **5**  
 Lengte traject : **150 mtr.**  
 Ligging: **Langs beide oevers**

Voorzieningen **aanwezig**:

- Voldoende open visplekken
- Parkeerplaatsen



**32 Braille Sloot Muggenbrug** 

Status traject : **Bestaand**  
 Type oever : **Struin**  
 Sportvissers : **5**  
 Lengte traject : **100 mtr.**  
 Ligging : **Zuidoever**

Voorzieningen **aanwezig**:

- 8 open visplekken
- Parkeerplaatsen



**33 Grotewallerweg** 

Status traject : **Bestaand**  
 Type oever : **Struin**  
 Sportvissers : **10**  
 Lengte traject : **250 mtr.**  
 Ligging : **Westoever**

Voorzieningen **aanwezig**:

- open visplekken

Voorzieningen **gewenst**:

- parkeerplaatsen



**34 Smevert** 

Status traject : **Bestaand**  
 Type oever : **Struin**  
 Sportvissers : **6**  
 Lengte traject : **300 mtr.**  
 Ligging : **Zuid oever**

Voorzieningen **aanwezig**:

- 6 open visplekken

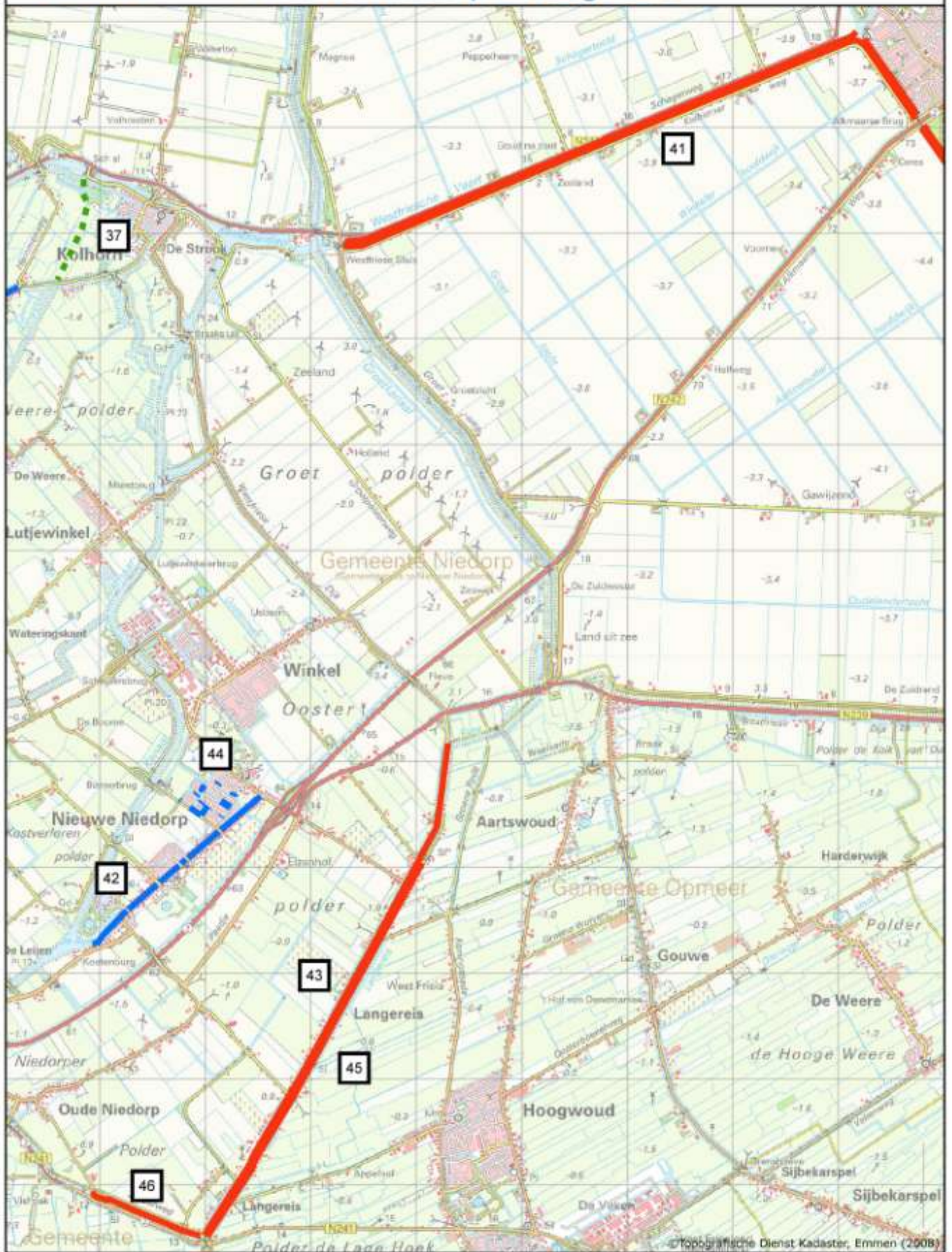
Voorzieningen **gewenst**:

- parkeerplaatsen



# Kaart 5

# Nieuwe Niedorp - Hoogwoud



**35 Westgraftvaart, Heerenweg** 

Status traject : **Bestaand**  
 Type oever : **Recreatief**  
 Sportvissers : **20**  
 Lengte traject : **200 mtr.**  
 Ligging : **Zuid- en Oostoever**  
 Voorzieningen **aanwezig**:

- Voldoende open visplekken
- Voldoende parkeerplaatsen
- 1 vissteiger



**36 Mient, Heerenweg** 

Status traject : **Bestaand**  
 Type oever : **Struin**  
 Sportvissers : **50**  
 Lengte traject : **3000 mtr.**  
 Ligging : **Zuidoever**  
 Voorzieningen **aanwezig**:

- open visplekken
- parkeerplaatsen



**37 Maalkanaal Schagerkogge** 

Status traject : **Bestaand**  
 Type oever : **Recreatief**  
 Sportvissers : **6**  
 Lengte traject : **600 mtr.**  
 Ligging : **Oostoever**  
 Voorzieningen **aanwezig**:

- 2 vissteigers
- 1 invalidevissteiger
- 3 parkeerplaatsen



**38 Hoogsloot, Poepskade** 

Status traject : **Bestaand**  
 Type oever : **Struin**  
 Sportvissers : **50**  
 Lengte traject : **2000 mtr.**  
 Ligging : **Zuid/West/Oostoever**  
 Voorzieningen **aanwezig**:

- open visplekken
- parkeerplaatsen



**39 Recreatiemeer Dirkshorn** 

Status traject : **Bestaand**  
 Type oever : **Wedstrijd**  
 Sportvissers : **30**  
 Lengte traject : **350 mtr.**  
 Ligging : **Westoever**  
 Voorzieningen **aanwezig**:

- 30 open visplekken
- 3 vissteigers (1 invalide)
- 30 Parkeerplaatsen



**40 Recreatiemeer Dirkshorn** 

Status traject : **Bestaand**  
 Type oever : **Recreatief**  
 Sportvissers : **6**  
 Lengte traject : **500 mtr.**  
 Ligging : **Oostoever**  
 Voorzieningen **aanwezig**:

- 3 open visplekken
- 3 vissteigers



**41 West Friesevaart, Kolhornerweg** 

Status traject : **Bestaand**  
 Type oever : **Wedstrijd**  
 Sportvissers : **100+**  
 Lengte traject : **12000 mtr.**  
 Ligging : **Langs beide oevers**  
 Voorzieningen **aanwezig**:

- Voldoende open visplekken
- Vissteigers
- 2 invalidevissteigers



**42 Voersloot, Nieuwe Niedorp** 

Status traject : **Bestaand**  
 Type oever : **Struin**  
 Sportvissers : **30**  
 Lengte traject : **2000 mtr.**  
 Ligging : **Oostoever**  
 Voorzieningen **aanwezig**:

- Open visplekken
- Parkeerplaatsen



**43 Langereis, Nieuwe Niedorpzijde** 

Status traject : **Bestaand**  
 Type oever : **Wedstrijd**  
 Sportvissers : **50**  
 Lengte traject : **3000 mtr.**  
 Ligging : **Westoever**  
 Voorzieningen **aanwezig**:

- 10 open visplekken
- Vissteigers



# Kaart 6

# Medemblik - Middelmeer



**44 Gemeente vijvers** 

Status traject : **Bestaand**  
 Type oever : **Struin**  
 Sportvissers : **20**  
 Lengte traject : **1000 mtr.**  
 Ligging : **Langs beide oevers**  
 Voorzieningen **aanwezig**:

- Open visplekken
- Parkeerplaatsen



**45 Langereis, Hoogwoudzijde** 

Status traject : **Bestaand**  
 Type oever : **Wedstrijd**  
 Sportvissers : **300**  
 Lengte traject : **2000 mtr.**  
 Ligging : **Oostoever**  
 Voorzieningen **aanwezig**:

- Open visplekken
- Vissteigers



**46 Westerlangereis, Zuiderweg** 

Status traject : **Bestaand**  
 Type oever : **Wedstrijd**  
 Sportvissers : **100**  
 Lengte traject : **800 mtr.**  
 Ligging : **Noordoever**  
 Voorzieningen **aanwezig**:

- 20 open visplekken
- 



**47 West Friesevaart, Cultuurweg** 

Status traject : **Bestaand**  
 Type oever : **Wedstrijd**  
 Sportvissers : **80**  
 Lengte traject : **3000 mtr.**  
 Ligging : **Oostoever**  
 Voorzieningen **gewenst**:

- 80 open visplekken



**48 West Friesevaart, Medem. Sluisweg** 

Status traject : **Bestaand**  
 Type oever : **Wedstrijd**  
 Sportvissers : **130**  
 Lengte traject : **4000 mtr.**  
 Ligging : **Noordoever**  
 Voorzieningen **gewenst**:

- 130 open visplekken
- 100 vissteigers



**49 Broerdijksloot, Broerdijk** 

Status traject : **Bestaand**  
 Type oever : **Wedstrijd**  
 Sportvissers : **100**  
 Lengte traject : **3500 mtr.**  
 Ligging : **Noordoever**  
 Voorzieningen **gewenst**:

- Vissteigers (invalide)
- 35 open visplekken



**50 Butterstick, Spijkerboor** 

Status traject : **Bestaand**  
 Type oever : **Recreatief**  
 Sportvissers : **20**  
 Lengte traject : **250 mtr.**  
 Ligging : **Oostoever**  
 Voorzieningen **gewenst**:

- 20 open visplekken



**51 Hazeweel** 

Status traject : **Bestaand**  
 Type oever : **Recreatief**  
 Sportvissers : **20**  
 Lengte traject : **600 mtr.**  
 Ligging : **Oostoever**  
 Voorzieningen **gewenst**:

- 20 open visplekken



**52 Droge Wijmersweg** 

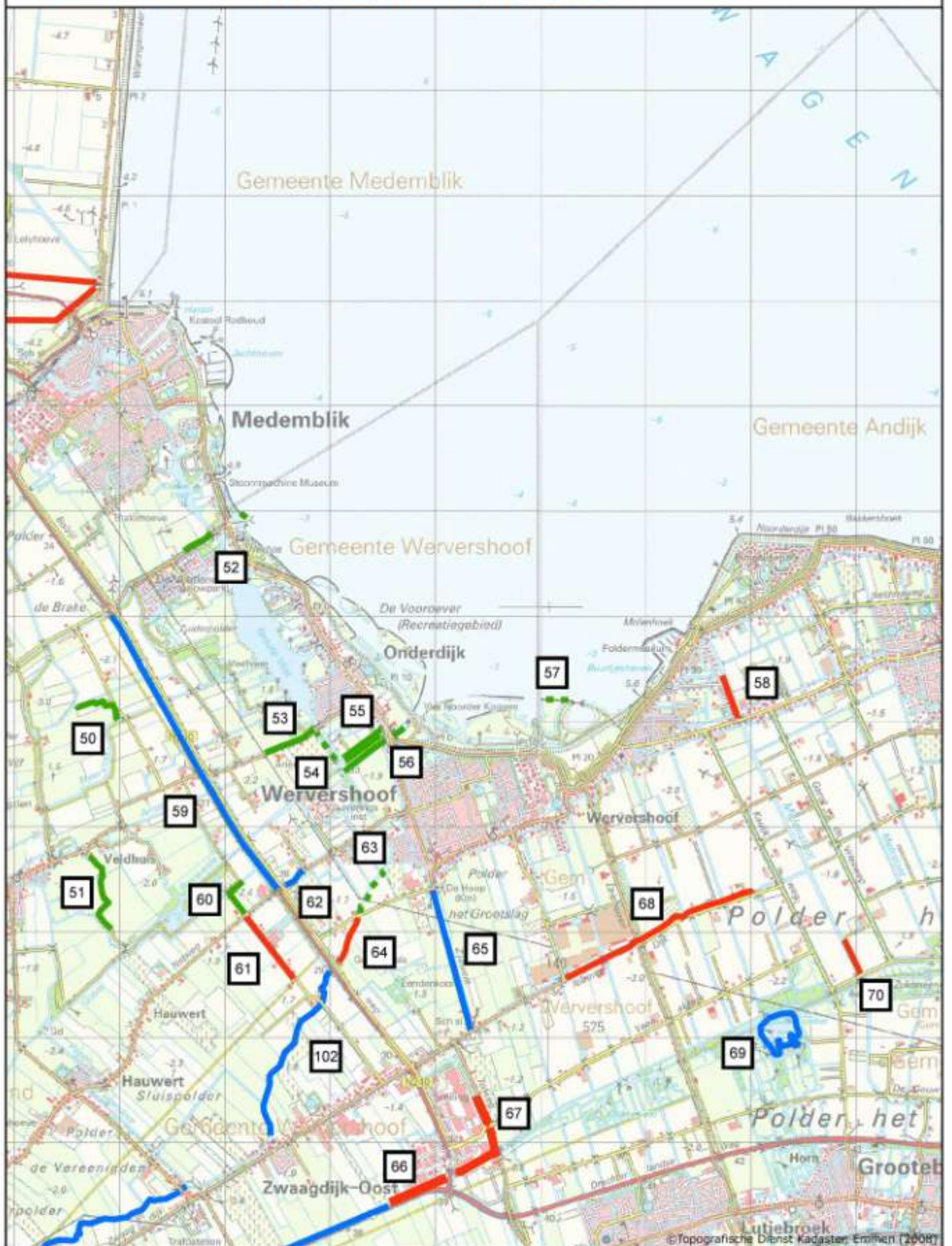
Status traject : **Bestaand**  
 Type oever : **Recreatief**  
 Sportvissers : **20**  
 Lengte traject : **600 mtr.**  
 Ligging : **Noordoever**  
 Voorzieningen **gewenst**:

- 20 open visplekken



# Kaart 7

# Medemblik - Wevershoof



**53 Dirk Bijvoetweg** 

Status traject : **Bestaand**  
 Type oever : **Recreatief**  
 Sportvissers : **10**  
 Lengte traject : **400 mtr.**  
 Ligging : **Zuidoever**  
 Voorzieningen **aanwezig**:

- 10 open visplekken
- 10 parkeerplaatsen



**54 Dirk Bijvoetweg** 

Status traject : **Potentieel**  
 Type oever : **Recreatief**  
 Sportvissers : **10**  
 Lengte traject : **300 mtr.**  
 Ligging : **Oostoever**  
 Voorzieningen **gewenst**:

- 10 open visplekken



**55 Egboetswater, S Koopmansstraat** 

Status traject : **Bestaand**  
 Type oever : **Recreatief**  
 Sportvissers : **10**  
 Lengte traject : **400 mtr.**  
 Ligging : **Langs beide oevers**  
 Voorzieningen **aanwezig**:

- 15 open visplekken
- 15 parkeerplaatsen



**56 Laagwaterkanaal, S Koopmansstraat** 

Status traject : **Bestaand**  
 Type oever : **Recreatief**  
 Sportvissers : **20**  
 Lengte traject : **800 mtr.**  
 Ligging : **Noordoever**  
 Voorzieningen **aanwezig**:

- 20 open visplekken
- 10-20 parkeerplaatsen



**57 IJsselmeer, Oosterdijk** 

Status traject : **Potentieel**  
 Type oever : **Recreatief**  
 Sportvissers : **10**  
 Lengte traject : **200 mtr.**  
 Ligging : **Zuidoever**  
 Voorzieningen **Gewenst**:

- Open visplekken



**58 Molensloot, Molenweg** 

Status traject : **Bestaand**  
 Type oever : **Wedstrijd**  
 Sportvissers : **20**  
 Lengte traject : **300 mtr.**  
 Ligging : **Westoever**  
 Voorzieningen **aanwezig**:

- 10 open visplekken
- 1 vissteiger



**59 Markerwaardweg** 

Status traject : **Bestaand**  
 Type oever : **Struin**  
 Sportvissers : **5**  
 Lengte traject : **3000 mtr.**  
 Ligging : **Oostoever**  
 Voorzieningen **aanwezig**:

- Open visplekken
- Parkeren langs de weg



**60 Liederik** 

Status traject : **Bestaand**  
 Type oever : **Recreatief**  
 Sportvissers : **25**  
 Lengte traject : **600 mtr.**  
 Ligging : **Oostoever**  
 Voorzieningen **aanwezig**:

- 25 open visplekken



**61 Liederik** 

Status traject : **Bestaand**  
 Type oever : **Wedstrijd**  
 Sportvissers : **20**  
 Lengte traject : **800 mtr.**  
 Ligging : **Oostoever**  
 Voorzieningen **aanwezig**:

- Open visplekken
- Parkeerplaatsen

Geen foto beschikbaar



# Kaart 8

# Andijk - Enkhuizen



**62 Vok Koomenweg** 

Status traject : **Bestaand**  
 Type oever : **Struin**  
 Sportvissers : **3**  
 Lengte traject : **300 mtr.**  
 Ligging : **Zuidoever**  
 Voorzieningen **aanwezig**:

- 5 open visplekken
- 5 parkeerplaatsen



**63 Kromme Leek, Molenweg** 

Status traject : **Potentieel**  
 Type oever : **Recreatief**  
 Sportvissers : **20**  
 Lengte traject : **500 mtr.**  
 Ligging : **Zuidoever**



**64 Kromme Leek, Molenweg** 

Status traject : **Bestaand**  
 Type oever : **Recreatief**  
 Sportvissers : **20**  
 Lengte traject : **700 mtr.**  
 Ligging : **Zuidoever**  
 Voorzieningen **aanwezig**:

- 20 open visplekken
- 20 parkeerplaatsen



**65 Zijdwerk** 

Status traject : **Bestaand**  
 Type oever : **Struin**  
 Sportvissers : **20**  
 Lengte traject : **1000 mtr.**  
 Ligging : **Oostoever**  
 Voorzieningen **gewenst**:

- Open visplekken
- Parkeerplaatsen



**66 West Frisiaweg** 

Status traject : **Bestaand**  
 Type oever : **Wedstrijd**  
 Sportvissers : **20**  
 Lengte traject : **550 mtr.**  
 Ligging : **Langs beide oevers**  
 Voorzieningen **aanwezig**:

- Open visplekken
- Parkeerplaatsen

Geen foto beschikbaar

**67 Tolweg en zijslot** 

Status traject : **Bestaand**  
 Type oever : **Wedstrijd**  
 Sportvissers : **15**  
 Lengte traject : **500 mtr.**  
 Ligging : **Langs beide oevers**  
 Voorzieningen **aanwezig**:

- Open visplekken

Geen foto beschikbaar

**68 Nieuwe Dijk** 

Status traject : **Bestaand**  
 Type oever : **Wedstrijd**  
 Sportvissers : **50**  
 Lengte traject : **750 mtr.**  
 Ligging : **Zuidoever**  
 Voorzieningen **aanwezig**:

- Parkeerplaatsen



**69 Lutjebroekerweel, De Gouw** 

Status traject : **Bestaand**  
 Type oever : **Struin**  
 Sportvissers : **?**  
 Lengte traject : **2000 mtr.**  
 Ligging : **Langs beide oevers**  
 Voorzieningen **aanwezig**:

- Veel open visplekken



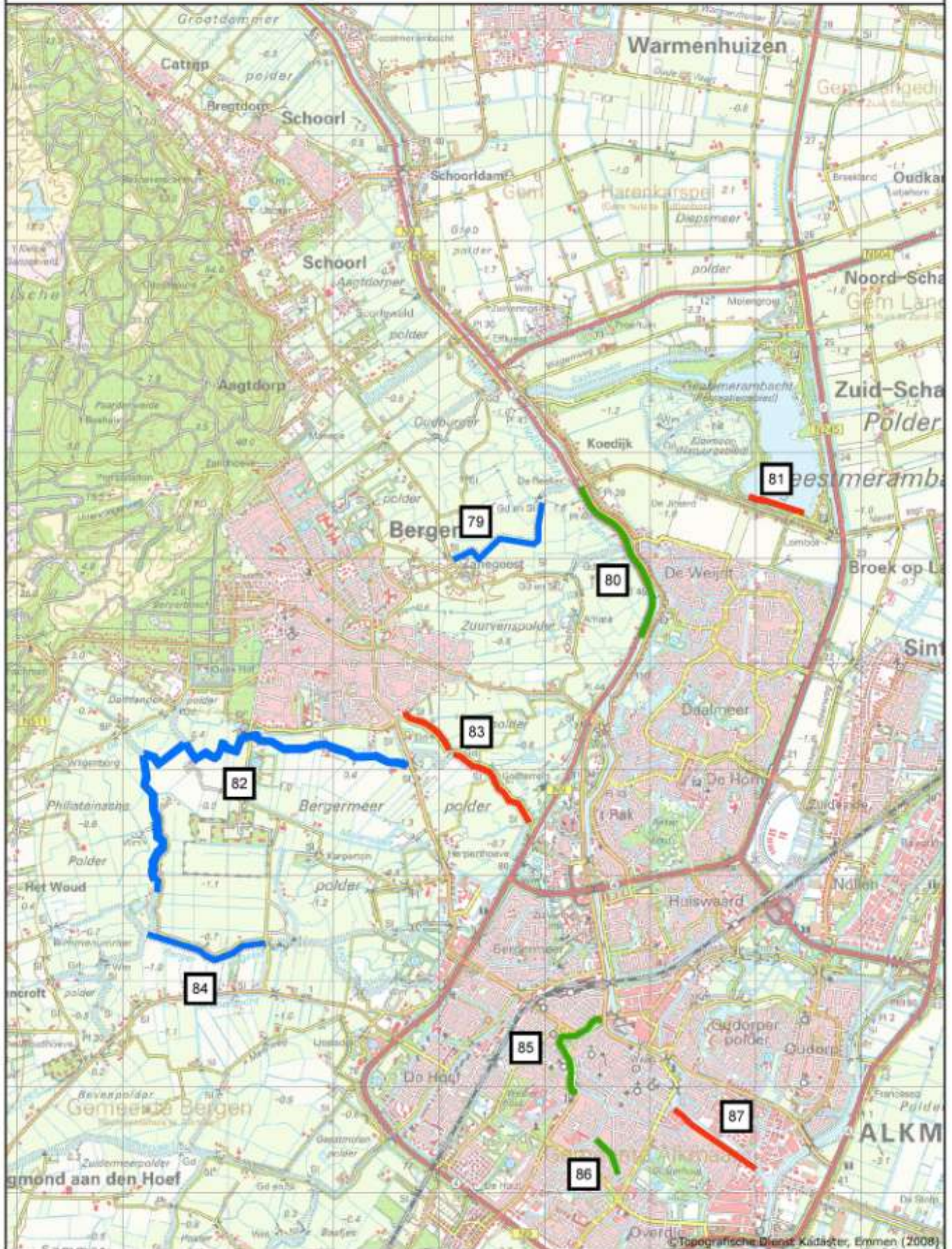
**70 Molensloot, Grootslagweg** 

Status traject : **Potentieel**  
 Type oever : **Wedstrijd**  
 Sportvissers : **20**  
 Lengte traject : **250 mtr.**  
 Ligging : **Oostoever**



# Kaart 9

# Bergen - Alkmaar



**71 De Visput, Hoorn** 

Status traject : **Bestaand**  
 Type oever : **Recreatief**  
 Sportvissers : **30**  
 Lengte traject : **?**  
 Ligging : **Rondom**  
 Voorzieningen **aanwezig**:

- 30 open visplekken
- 1 minder valide vissteiger



**72 Haling** 

Status traject : **Potentieel**  
 Type oever : **Wedstrijd**  
 Sportvissers : **20**  
 Lengte traject : **100 mtr.**  
 Ligging : **Noordoever**  
 Voorzieningen **aanwezig**:

- 10 parkeerplaatsen

Voorzieningen **gewenst**:

- 20 open visplekken



**73 Streekbos, Veilingweg** 

Status traject : **Bestaand**  
 Type oever : **Struin**  
 Sportvissers : **?**  
 Lengte traject : **2000 mtr.**  
 Ligging : **Langs beide oevers**  
 Voorzieningen **aanwezig**:

- Diverse open visplekken
- Enkele vissteigers
- Voldoende parkeerplaatsen



**74 De Gouw** 

Status traject : **Bestaand**  
 Type oever : **Wedstrijd**  
 Sportvissers : **25**  
 Lengte traject : **400 mtr.**  
 Ligging : **Noordoever**  
 Voorzieningen **aanwezig**:

- Veel open visplekken
- Voldoende vissteigers



**75 De Vestinggracht, De Vest** 

Status traject : **Bestaand**  
 Type oever : **Recreatief**  
 Sportvissers : **200**  
 Lengte traject : **12000 mtr.**  
 Ligging : **Zuidoevers**  
 Voorzieningen **aanwezig**:

- 50 open visplekken
- 15 parkeerplaatsen



**76 De Visput, Het Witte hert** 

Status traject : **Bestaand**  
 Type oever : **Wedstrijd**  
 Sportvissers : **60**  
 Lengte traject : **130 mtr.**  
 Ligging : **Langs beide oevers**  
 Voorzieningen **aanwezig**:

- 20 open visplekken
- 10 parkeerplaatsen



**77 De Tocht, Witte Hert** 

Status traject : **Potentieel**  
 Type oever : **Wedstrijd**  
 Sportvissers : **20**  
 Lengte traject : **100 mtr.**  
 Ligging : **Zuidoever**  
 Voorzieningen **aanwezig**:

- 10 open parkeerplaatsen

Voorzieningen **gewenst**:

- 20 open visplekken



**78 De Oude Haven, De Dijk** 

Status traject : **Bestaand**  
 Type oever : **Recreatief**  
 Sportvissers : **10**  
 Lengte traject : **100 mtr.**  
 Ligging : **Langs beide oevers**  
 Voorzieningen **aanwezig**:

- 1 vissteiger



**79 Schermersloot, Schapenlaan** 

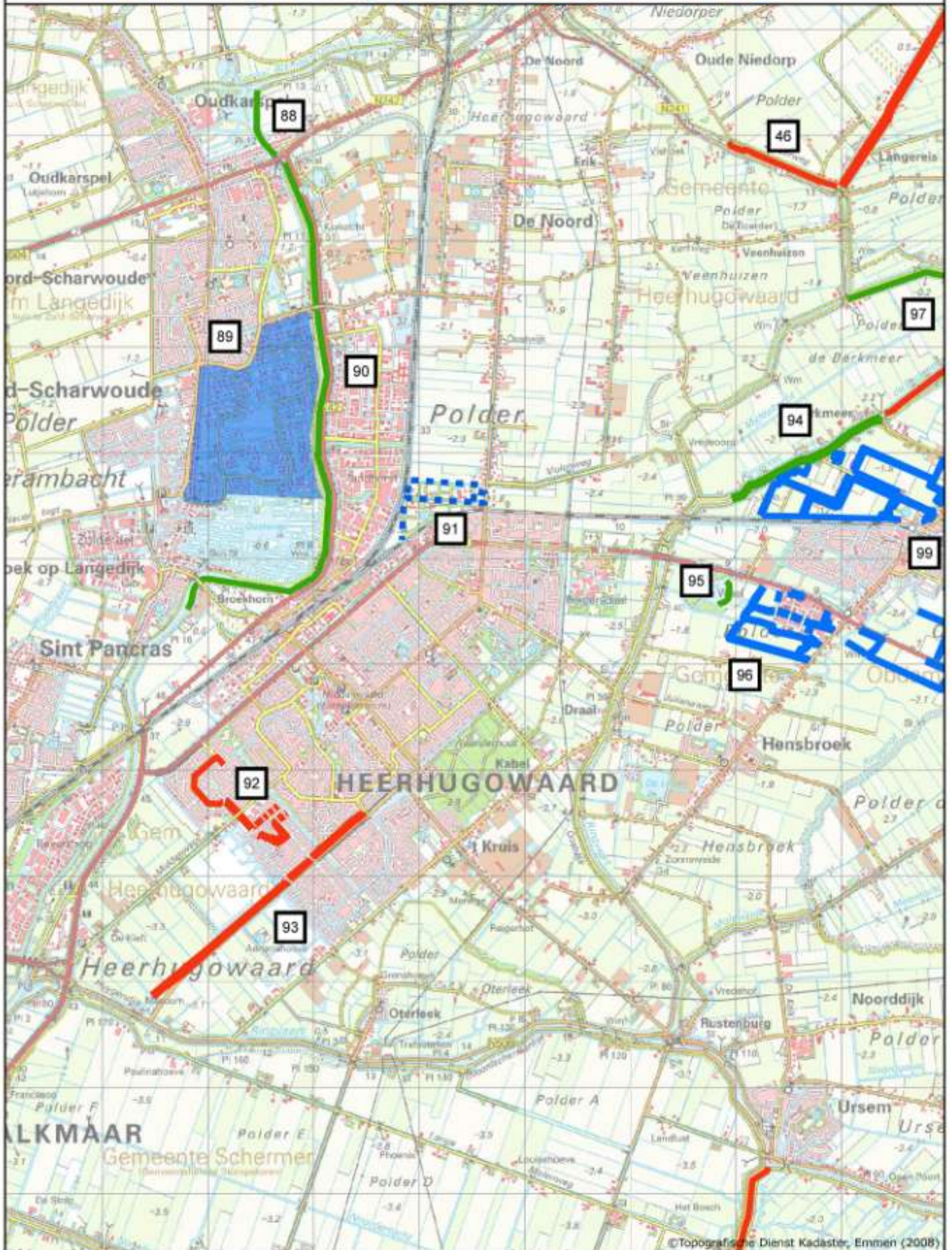
Status traject : **Bestaand**  
 Type oever : **Struin**  
 Sportvissers : **?**  
 Lengte traject : **2000 mtr.**  
 Ligging : **Zuidoever**  
 Voorzieningen **aanwezig**:

- Voldoende open visplekken
- Diverse overstapjes
- Bepert parkeerplaats



# Kaart 10

# Heerhugowaard - Zuid Scharwoude



<b>80</b>	<b>Noordhollandsch Kanaal</b>	
Status traject	: <b>Bestaand</b>	
Type oever	: <b>Recreatief</b>	
Sportvissers	: <b>20</b>	
Lengte traject	: <b>1500 mtr.</b>	
Ligging	: <b>Westoever</b>	
Voorzieningen	<b>aanwezig:</b>	
	<ul style="list-style-type: none"> <li>• 20 open visplekken</li> <li>• Voldoende parkeerplaatsen</li> </ul>	
		

<b>81</b>	<b>Recreatiemeer Geestmerambacht</b>	
Status traject	: <b>Bestaand</b>	
Type oever	: <b>Wedstrijd</b>	
Sportvissers	: <b>50</b>	
Lengte traject	: <b>600 mtr.</b>	
Ligging	: <b>Zuidoever</b>	
Voorzieningen	<b>aanwezig:</b>	
	<ul style="list-style-type: none"> <li>• 1 vissteiger</li> <li>• 1 minder valide vissteiger</li> <li>• 15 parkeerplaatsen</li> </ul>	
		

<b>82</b>	<b>Ringsloot van de Bergermeer</b>	
Status traject	: <b>Bestaand</b>	
Type oever	: <b>Struin</b>	
Sportvissers	: <b>?</b>	
Lengte traject	: <b>4000 mtr.</b>	
Ligging	: <b>?</b>	
Voorzieningen	<b>aanwezig:</b>	
	<ul style="list-style-type: none"> <li>• Voldoende open visplekken</li> <li>• Diverse overstapjes</li> </ul>	
		

<b>83</b>	<b>Bergervaart, Bergerweg</b>	
Status traject	: <b>Bestaand</b>	
Type oever	: <b>Wedstrijd</b>	
Sportvissers	: <b>50</b>	
Lengte traject	: <b>1500 mtr.</b>	
Ligging	: <b>Noord en Zuidoever</b>	
Voorzieningen	<b>aanwezig:</b>	
	<ul style="list-style-type: none"> <li>• Voldoende open visplekken</li> </ul>	
Voorzieningen	<b>gewenst:</b>	
	<ul style="list-style-type: none"> <li>• Aangepaste vissteiger</li> </ul>	
		

<b>84</b>	<b>Bergerringsloot, Kolonel Sneepweg</b>	
Status traject	: <b>Bestaand</b>	
Type oever	: <b>Struin</b>	
Sportvissers	: <b>?</b>	
Lengte traject	: <b>1500 mtr.</b>	
Ligging	: <b>Noordoever</b>	
Voorzieningen	<b>aanwezig:</b>	
	<ul style="list-style-type: none"> <li>• Te weinig open visplekken</li> <li>• Diverse overstapjes</li> <li>• Te weinig parkeerplaatsen</li> </ul>	
		

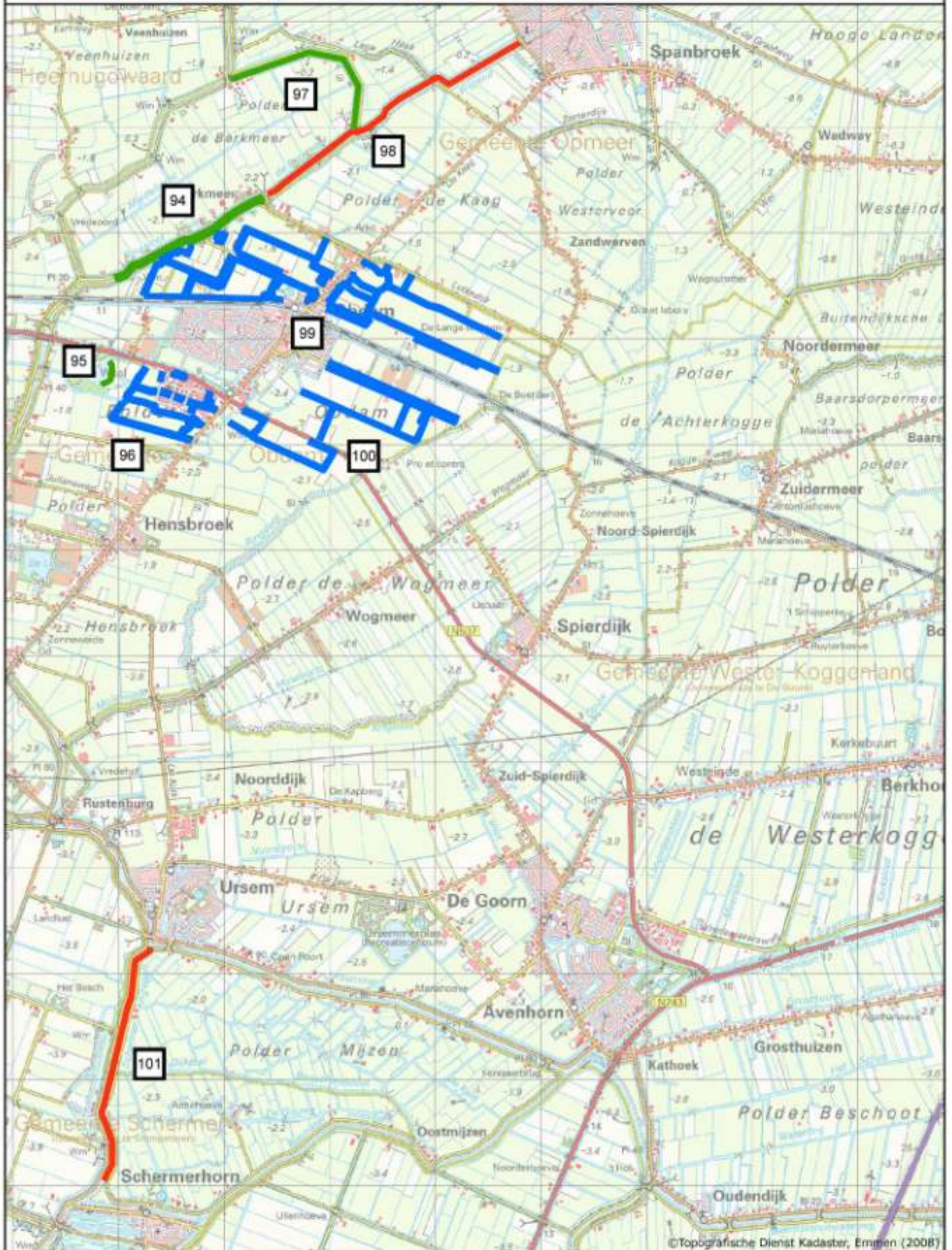
<b>85</b>	<b>Vestinggracht Alkmaar</b>	
Status traject	: <b>Bestaand</b>	
Type oever	: <b>Recreatief</b>	
Sportvissers	: <b>20</b>	
Lengte traject	: <b>800 mtr.</b>	
Ligging	: <b>Westoever</b>	
Voorzieningen	<b>aanwezig:</b>	
	<ul style="list-style-type: none"> <li>• Voldoende visplekken</li> <li>• Voldoende parkeerplaatsen</li> </ul>	
		

<b>86</b>	<b>Stadswater Alkmaar</b>	
Status traject	: <b>Bestaand</b>	
Type oever	: <b>Recreatief</b>	
Sportvissers	: <b>20</b>	
Lengte traject	: <b>400 mtr.</b>	
Ligging	: <b>Zuidoever</b>	
Voorzieningen	<b>aanwezig:</b>	
	<ul style="list-style-type: none"> <li>• 20 open visplekken</li> <li>• Voldoende parkeerplaatsen</li> </ul>	
		

<b>87</b>	<b>Noordhollandsch Kanaal, Zegelis</b>	
Status traject	: <b>Bestaand</b>	
Type oever	: <b>Wedstrijd</b>	
Sportvissers	: <b>15</b>	
Lengte traject	: <b>1000 mtr.</b>	
Ligging	: <b>Zuidoever</b>	
Voorzieningen	<b>aanwezig:</b>	
	<ul style="list-style-type: none"> <li>• 15 open visplekken</li> <li>• Voldoende parkeerplaatsen</li> </ul>	
		

<b>88</b>	<b>Ringvaart Heerhugowaard</b>	
Status traject	: <b>Bestaand</b>	
Type oever	: <b>Recreatief</b>	
Sportvissers	: <b>10</b>	
Lengte traject	: <b>800 mtr.</b>	
Ligging	: <b>Oostoever</b>	
Voorzieningen	<b>aanwezig:</b>	
	<ul style="list-style-type: none"> <li>• Voldoende open visplekken</li> <li>• Parkeerplaatsen</li> </ul>	
		

# Kaart 11 Opdam - Avehorn



**89 Polder GMA, Oosterdelgebied** 

Status traject : **Bestaand**  
 Type oever : **Struin**  
 Sportvissers : **50**  
 Lengte traject : **10.000 mtr.**  
 Ligging : **Langs beide oevers**  
 Voorzieningen **aanwezig**:

- 100+ open visplekken
- 100+ Parkeerplaatsen



**90 Ringvaart, Heerhugowaard** 

Status traject : **Bestaand**  
 Type oever : **Recreatief**  
 Sportvissers : **30**  
 Lengte traject : **5000 mtr.**  
 Ligging : **Oostoever**  
 Voorzieningen **aanwezig**:

- 30 open visplekken
- 10 parkeerplaatsen



**91 De Vork, Middenweg** 

Status traject : **Potentieel**  
 Type oever : **Struin**  
 Sportvissers : **5**  
 Lengte traject : **500 mtr.**  
 Ligging : **Langs beide oevers**  
 Voorzieningen **aanwezig**:

- Open visplekken
- 3 overstapjes
- Voldoende parkeerplaatsen



**92 Reuzenpanda-singel** 

Status traject : **Bestaand**  
 Type oever : **Wedstrijd**  
 Sportvissers : **25**  
 Lengte traject : **500 mtr.**  
 Ligging : **Westoever**  
 Voorzieningen **aanwezig**:

- Voldoende open visplekken
- 1 vissteiger
- Voldoende overstapjes
- Voldoende parkeerplaatsen



**93 Oostertocht, Oosttangent** 

Status traject : **Bestaand**  
 Type oever : **Wedstrijd**  
 Sportvissers : **30**  
 Lengte traject : **600 mtr.**  
 Ligging : **Langs beide oevers**  
 Voorzieningen **aanwezig**:

- Voldoende open visplekken
- 2 vissteigers
- 1 minder valide vissteiger
- Voldoende overstapjes



**94 Ringsloot, Obdammerdijk** 

Status traject : **Bestaand**  
 Type oever : **Wedstrijd**  
 Sportvissers : **20**  
 Lengte traject : **1600 mtr.**  
 Ligging : **Langs beide oevers**  
 Voorzieningen **aanwezig**:

- Open visplekken
- Parkeerplaatsen



**95 De Weel, Dobber** 

Status traject : **Bestaand**  
 Type oever : **Recreatief**  
 Sportvissers : **10**  
 Lengte traject : **200 mtr.**  
 Ligging : **Oostoever**  
 Voorzieningen **aanwezig**:

- 30 open visplekken



**96 Braken I & II, Dorpstraat** 

Status traject : **Bestaand**  
 Type oever : **Struin**  
 Sportvissers : **50+**  
 Lengte traject : **? mtr.**  
 Ligging : **Langs beide oevers**  
 Voorzieningen **aanwezig**:

- Open visplekken



**97 Berkmeerdijk** 

Status traject : **Bestaand**  
 Type oever : **Recreatief**  
 Sportvissers : **50+**  
 Lengte traject : **4000 mtr.**  
 Ligging : **Zuidoever**  
 Voorzieningen **aanwezig**:

- Open visplekken





# Kaart 12 Hoorn - Wognum



**98 Ringsloot, Berkmeerdijk** 

Status traject : **Bestaand**  
 Type oever : **Wedstrijd**  
 Sportvissers : **25**  
 Lengte traject : **4000 mtr.**  
 Ligging : **Noordoever**  
 Voorzieningen **aanwezig**:

- Open visplekken
- Parkeerplaatsen



**99 Polder Noorderbrug en Hofland** 

Status traject : **Bestaand**  
 Type oever : **Struin**  
 Sportvissers : **50+**  
 Lengte traject : **? mtr.**  
 Ligging : **Langs beide oevers**  
 Voorzieningen **aanwezig**:

- Open visplekken



**100 Duinweid, Braken** 

Status traject : **Bestaand**  
 Type oever : **Struin**  
 Sportvissers : **50+**  
 Lengte traject : **? mtr.**  
 Ligging : **Langs beide oevers**  
 Voorzieningen **aanwezig**:

- Open visplekken



**101 Schermer-ringvaart** 

Status traject : **Bestaand**  
 Type oever : **Wedstrijd (baars)**  
 Sportvissers : **50**  
 Lengte traject : **2000 mtr.**  
 Ligging : **Oostoever**  
 Voorzieningen **aanwezig**:

- 50 open visplekken
- Parkeerplaatsen in de berm



**102 De Kromme Leek, Lederik** 

Status traject : **Bestaand**  
 Type oever : **Recreatief**  
 Sportvissers : **100+**  
 Lengte traject : **15000 mtr.**  
 Ligging : **Langs beide oevers**  
 Voorzieningen **gewenst**:

- Open visplekken
- Parkeerplaatsen



**103 Simaja Karperput** 

Status traject : **Bestaand**  
 Type oever : **Recreatief**  
 Sportvissers : **60**  
 Lengte traject : **900 mtr.**  
 Ligging : **Langs beide oevers**  
 Voorzieningen **aanwezig**:

- 50 open visplekken
- 40 parkeerplaatsen



# Kaart 13 Hoorn - Hoogkarspel



**104 Polder Schel-linkhout, Neutronweg** 

Status traject : **Bestaand**  
 Type oever : **Struin**  
 Sportvissers : **45**  
 Lengte traject : **900 mtr.**  
 Ligging : **Westoever**  
 Voorzieningen **aanwezig**:

- Open visplekken



**105 West Frisiaweg** 

Status traject : **Bestaand**  
 Type oever : **Struin**  
 Sportvissers : **100+**  
 Lengte traject : **5000 mtr.**  
 Ligging : **Zuidoever**  
 Voorzieningen **aanwezig**:

- Open visplekken

Geen foto beschikbaar

**106 Hornweg** 

Status traject : **Bestaand**  
 Type oever : **Struin**  
 Sportvissers : **10**  
 Lengte traject : **150 mtr.**  
 Ligging : **Zuidoever**  
 Voorzieningen **aanwezig**:

- Open visplekken



**107 Dijkslot, Zuiderdijk** 

Status traject : **Bestaand**  
 Type oever : **Struin**  
 Sportvissers : **45**  
 Lengte traject : **1500 mtr.**  
 Ligging : **Oostoever**  
 Voorzieningen **gewenst**:

- Open visplekken
- 4 overstapjes

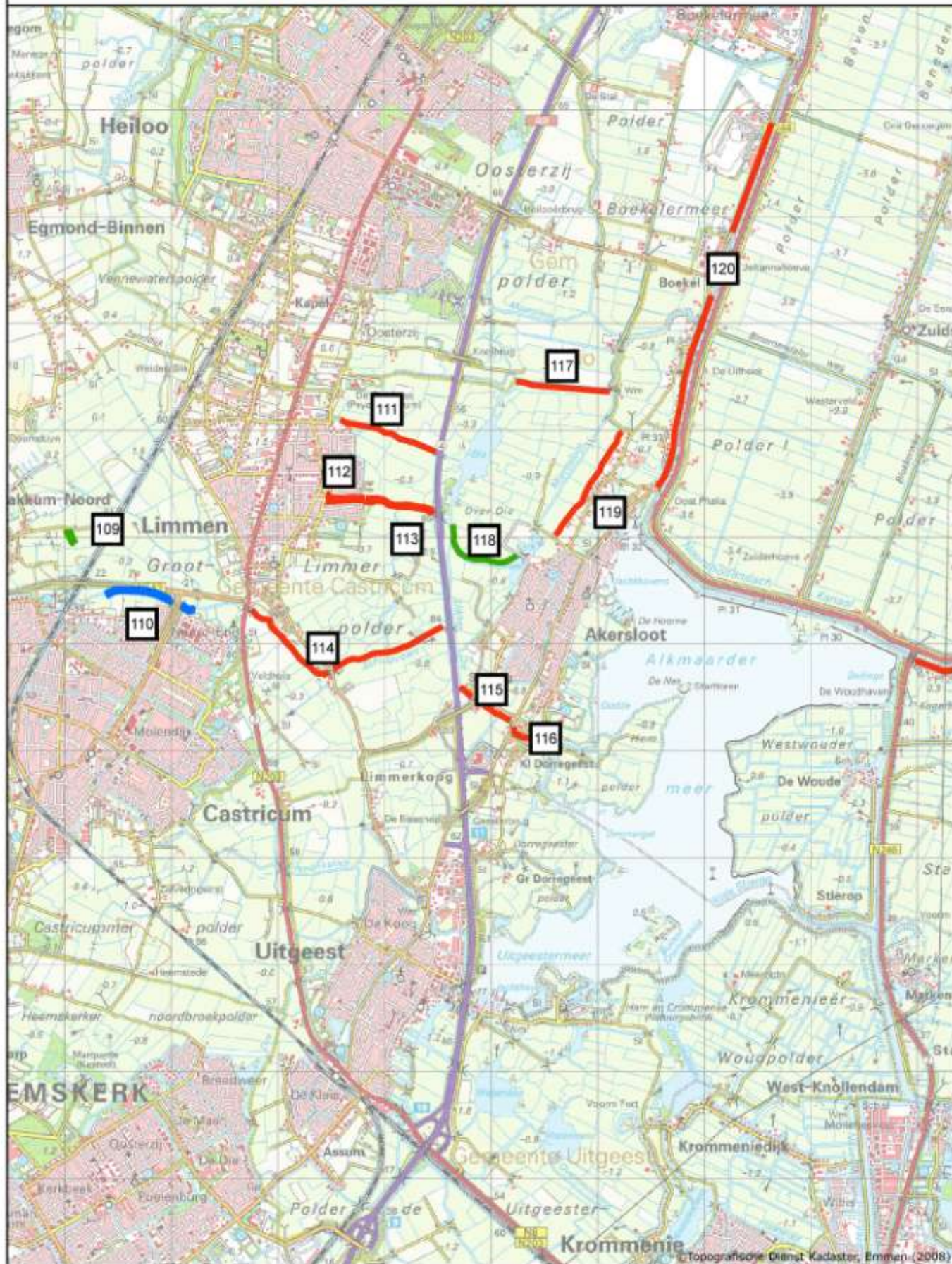


**108 Markermeerdijk, Zuiderdijk** 

Status traject : **Bestaand**  
 Type oever : **Recreatief**  
 Sportvissers : **50**  
 Lengte traject : **4000 mtr.**  
 Ligging : **Oostoever**



# Kaart 14 Heiloo - Limmen



**109 Tankval  
'De Kroft'** 

Status traject : **Bestaand**  
 Type oever : **Recreatief**  
 Sportvissers : **15**  
 Lengte traject : **300 mtr.**  
 Ligging : **Langs beide oevers**  
 Voorzieningen **aanwezig**:

- 1 overstapje
- 2 parkeerplaatsen



**110 Schulpvaart,  
Zeeweg** 

Status traject : **Bestaand**  
 Type oever : **Struin**  
 Sportvissers : **20**  
 Lengte traject : **2000 mtr.**  
 Ligging : **Langs beide oevers**  
 Voorzieningen **gewenst**:

- Parkeerplaatsen



**111 Laandervaart,  
Oostzijlweg** 

Status traject : **Bestaand**  
 Type oever : **Wedstrijd**  
 Sportvissers : **25**  
 Lengte traject : **600 mtr.**  
 Ligging : **Noordoever**  
 Voorzieningen **gewenst**:

- 3 vissteigers
- 2 overstapjes



**112 Dusseldorpervaart  
Vaartkant** 

Status traject : **Bestaand**  
 Type oever : **Wedstrijd**  
 Sportvissers : **60**  
 Lengte traject : **600 mtr.**  
 Ligging : **Langs beide oevers**  
 Voorzieningen **gewenst**:

- 1 invalidevissteiger

Voorzieningen **aanwezig**:

- 1 vissteiger



**113 Dusseldorpervaart  
Koningsdam** 

Status traject : **Potentieel**  
 Type oever : **Wedstrijd**  
 Sportvissers : **15**  
 Lengte traject : **500 mtr.**  
 Ligging : **Langs beide oevers**  
 Voorzieningen **gewenst**:

- 3 overstapjes
- 5 parkeerplaatsen



**114 Schulpervaart,  
Uitgeesterweg** 

Status traject : **Bestaand**  
 Type oever : **Wedstrijd**  
 Sportvissers : **50**  
 Lengte traject : **3000 mtr.**  
 Ligging : **Noordoever**  
 Voorzieningen **gewenst**:

- 10 overstapjes
- 5 parkeerplaatsen



**115 Stantingervaart,  
Sluisweg** 

Status traject : **Bestaand**  
 Type oever : **Wedstrijd**  
 Sportvissers : **30**  
 Lengte traject : **500 mtr.**  
 Ligging : **Langs beide oevers**  
 Voorzieningen **gewenst**:

- 3 overstapjes



**116 Fielker,  
Fielkerweg** 

Status traject : **Bestaand**  
 Type oever : **Wedstrijd**  
 Sportvissers : **40**  
 Lengte traject : **300 mtr.**  
 Ligging : **Zuidoever**  
 Voorzieningen **aanwezig**:

- 40 open visplekken

Voorzieningen **gewenst**:

- 10 parkeerplaatsen



**117 Limmertocht,  
Molentocht** 

Status traject : **Potentieel**  
 Type oever : **Wedstrijd**  
 Sportvissers : **50**  
 Lengte traject : **1000 mtr.**  
 Ligging : **Noordoever**  
 Voorzieningen **gewenst**:

- 2 overstapjes
- 10 parkeerplaatsen



# Kaart 15 De Rijk - Wormer



**118 Krommesloot,  
Kerkermeer**



Status traject : **Bestaand**  
Type oever : **Recreatief**  
Sportvissers : **15**  
Lengte traject : **400 mtr.**  
Ligging : **Noordoever**  
Voorzieningen **aanwezig**:  
• 15 open visplekken



**119 Laandervaart,  
Nieuwelaan**



Status traject : **Potentieel**  
Type oever : **Wedstrijd**  
Sportvissers : **20**  
Lengte traject : **2500 mtr.**  
Ligging : **Langs beide oevers**  
Voorzieningen **gewenst**:  
• 20 open visplekken  
• 2 vissteigers  
• 2 invalide vissteigers

Geen foto beschikbaar

**120 Noordhollandsch  
kanaal, Alkmaar**



Status traject : **Bestaand**  
Type oever : **Wedstrijd**  
Sportvissers : **200**  
Lengte traject : **2500 mtr.**  
Ligging : **Westoever**  
Voorzieningen **aanwezig**:  
• 200 open visplekken  
Voorzieningen **gewenst**:  
• 2 x 15 parkeerplaatsen



**121 Noordhollandsch  
kanaal, Westgraft-  
dijk-Purmerend**

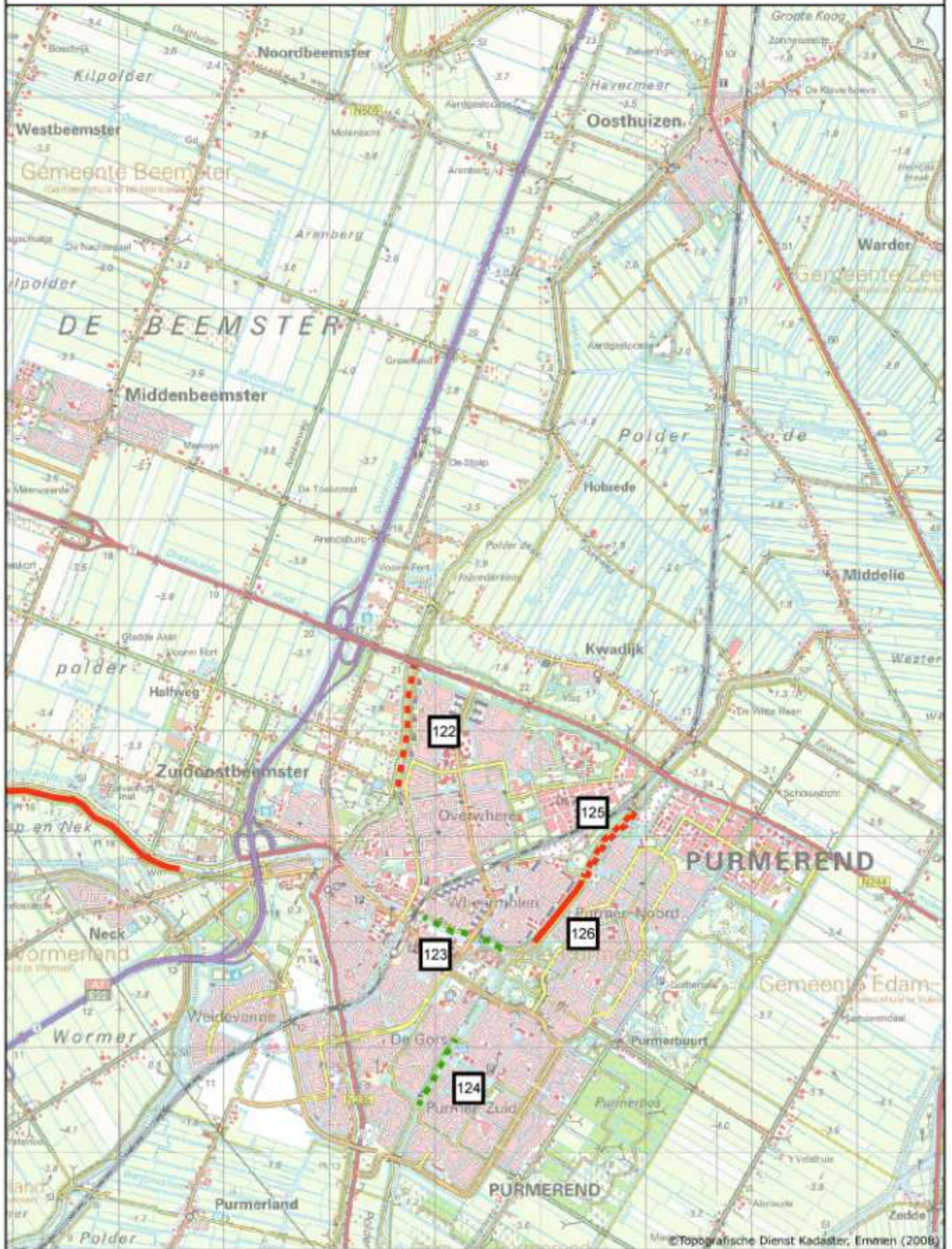


Status traject : **Bestaand**  
Type oever : **Wedstrijd**  
Sportvissers : **500**  
Lengte traject : **20000 mtr.**  
Ligging : **Deels langs beide  
oevers**  
Voorzieningen **aanwezig**:  
• Open visplekken

Geen foto beschikbaar



# Kaart 16 Purmerend



**122 Beemster-  
ringvaart**

Status traject : **Potentieel**  
Type oever : **Wedstrijd**  
Sportvissers : **30**  
Lengte traject : **500 mtr.**  
Ligging : **Oostoever**  
Voorzieningen **gewenst**:

- Meer open visplekken

**123 De Where**

Status traject : **Potentieel**  
Type oever : **Recreatief**  
Sportvissers : **30**  
Lengte traject : **500 mtr.**  
Ligging : **Noordoever**  
Voorzieningen **aanwezig**:

- 1 open visplek

**124 Purmerringvaart  
Oudelandesdijk**

Status traject : **Potentieel**  
Type oever : **Recreatief**  
Sportvissers : **30**  
Lengte traject : **500 mtr.**  
Ligging : **Westoever**  
Voorzieningen **aanwezig**:

- Voldoende open visplekken
- Aangepaste vissteiger

**125 Purmerringvaart**

Status traject : **Potentieel**  
Type oever : **Wedstrijd**  
Sportvissers : **20**  
Lengte traject : **300 mtr.**  
Ligging : **Langs beide oevers**  
Voorzieningen **aanwezig**:

- 2 parkeerplaatsen

Voorzieningen **aanwezig**:

- Open visplekken

**126 Purmerringvaart,  
Wheredijk**

Status traject : **Bestaand**  
Type oever : **Wedstrijd**  
Sportvissers : **?**  
Lengte traject : **1000 mtr.**  
Ligging : **Westoever**  
Voorzieningen **aanwezig**:

- 2 vissteigers

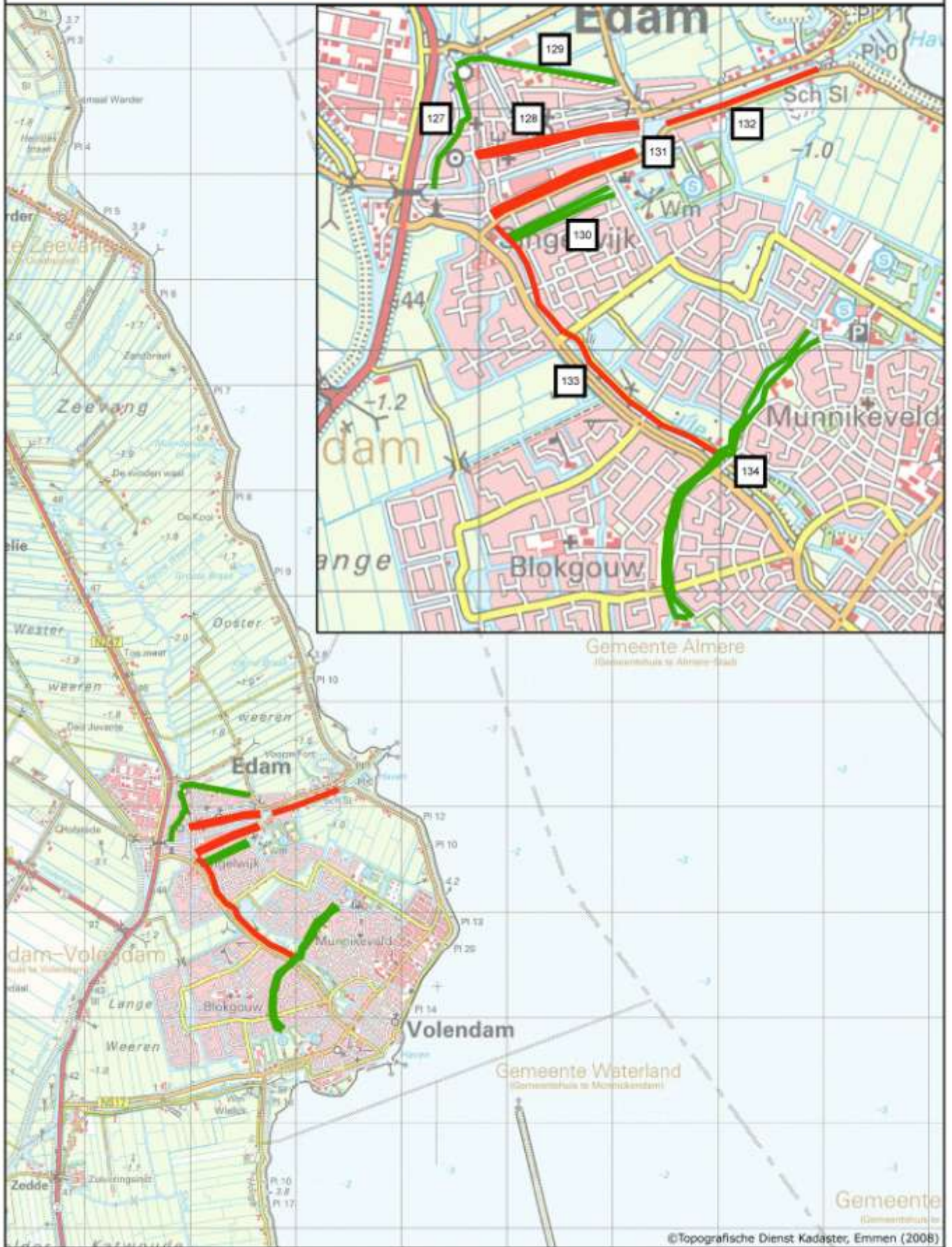
Voorzieningen **gewenst**:

- 4 parkeerplaatsen
- 2 aangepaste visplekken



# Kaart 17

# Edam - Volendam



**127 Westervesting**

Status traject : **Bestaand**  
 Type oever : **Recreatief**  
 Sportvissers : **50**  
 Lengte traject : **400 mtr.**  
 Ligging : **Oostoever**  
 Voorzieningen **aanwezig**:

- Open visplekken

**128 Voorhaven, Voorhavenstraat**

Status traject : **Bestaand**  
 Type oever : **Wedstrijd**  
 Sportvissers : **75**  
 Lengte traject : **750 mtr.**  
 Ligging : **Langs beide oevers**  
 Voorzieningen **aanwezig**:

- Voldoende open visplekken
- Voldoende parkeerplaatsen

**129 Naardervesting (straatnaam)**

Status traject : **Bestaand**  
 Type oever : **Recreatief**  
 Sportvissers : **40**  
 Lengte traject : **400 mtr.**  
 Ligging : **Zuidoever**  
 Voorzieningen **aanwezig**:

- Open visplekken

**130 Water Roelofbootstraat**

Status traject : **Bestaand**  
 Type oever : **Recreatief**  
 Sportvissers : **50**  
 Lengte traject : **500 mtr.**  
 Ligging : **Langs beide oevers**  
 Voorzieningen **aanwezig**:

- Open visplekken
- Voldoende parkeerplaatsen

**131 Singel, Baandervesting**

Status traject : **Bestaand**  
 Type oever : **Wedstrijd**  
 Sportvissers : **75**  
 Lengte traject : **750 mtr.**  
 Ligging : **Langs beide oevers**  
 Voorzieningen **aanwezig**:

- 1 vissteiger
- 1 invalidevissteiger
- Veel parkeerplaatsen

**132 Oorgat, Keetzijde**

Status traject : **Bestaand**  
 Type oever : **Wedstrijd**  
 Sportvissers : **75**  
 Lengte traject : **750 mtr.**  
 Ligging : **Zuidoever**  
 Voorzieningen **aanwezig**:

- Open visplekken
- Parkeren langs de oever

**133 Ye, Volendam-merpad**

Status traject : **Bestaand**  
 Type oever : **Wedstrijd**  
 Sportvissers : **50**  
 Lengte traject : **1000 mtr.**  
 Ligging : **Oostoever**  
 Voorzieningen **aanwezig**:

- Open visplekken

**134 Vijvers Volendam Schoklandstraat**

Status traject : **Bestaand**  
 Type oever : **Recreatief**  
 Sportvissers : **100**  
 Lengte traject : **2000 mtr.**  
 Ligging : **Langs beide oevers**  
 Voorzieningen **aanwezig**:

- Voldoende open visplekken
- Voldoende parkeerplaatsen



# Kaart 18

# Lelystad



**135 Zuigerplas, Zuigerplasdreef** 

Status traject : **Bestaand**  
 Type oever : **Recreatief**  
 Sportvissers : **100+**  
 Lengte traject : **2500 mtr.**  
 Ligging : **Langs beide oevers**  
 Voorzieningen **aanwezig**:

- Voldoende open visplekken

Voorzieningen **gewenst**:

- Parkeerplaatsen



**136 Houtrib-Punter, Houtribweg** 

Status traject : **Bestaand**  
 Type oever : **Recreatief**  
 Sportvissers : **100+**  
 Lengte traject : **1000 mtr.**  
 Ligging : **Langs beide oevers**  
 Voorzieningen **aanwezig**:

- Voldoende open visplekken
- Parkeerplaatsen

Voorzieningen **aanwezig**:

- Vissteigers



**137 Westerdreef-Punter-Jol** 

Status traject : **Potentieel**  
 Type oever : **Recreatief**  
 Sportvissers : **10**  
 Lengte traject : **? mtr.**  
 Ligging : **Westoever**  
 Voorzieningen **aanwezig**:

- 3 vissteigers

Voorzieningen **gewenst**:

- 4 open visplekken



**138 Schouw-Kempenar** 

Status traject : **Bestaand**  
 Type oever : **Recreatief**  
 Sportvissers : **25**  
 Lengte traject : **? mtr.**  
 Ligging : **Langs beide oevers**  
 Voorzieningen **aanwezig**:

- Vissteigers
- 2 invalide vissteigers
- Overstapjes



**139 Lage dwarsvaart Lelystad Haven** 

Status traject : **Bestaand**  
 Type oever : **Recreatief**  
 Sportvissers : **25**  
 Lengte traject : **800 mtr.**  
 Ligging : **Westoever**  
 Voorzieningen **aanwezig**:

- Voldoende open visplekken
- Parkeerplaatsen



**140 Havendiep** 

Status traject : **Bestaand**  
 Type oever : **Recreatief**  
 Sportvissers : **25**  
 Lengte traject : **1000 mtr.**  
 Ligging : **Westoever**  
 Voorzieningen **aanwezig**:

- Voldoende open visplekken
- Voldoende parkeerplaatsen



**141 Landstrekenwijk-Tsjalk** 

Status traject : **Bestaand**  
 Type oever : **Recreatief**  
 Sportvissers : **50**  
 Lengte traject : **800 mtr.**  
 Ligging : **Langs beide oevers**  
 Voorzieningen **gewenst**:

- Vissteigers
- Invalide vissteiger



**142 Lage Dwars, Hollandse Hout** 

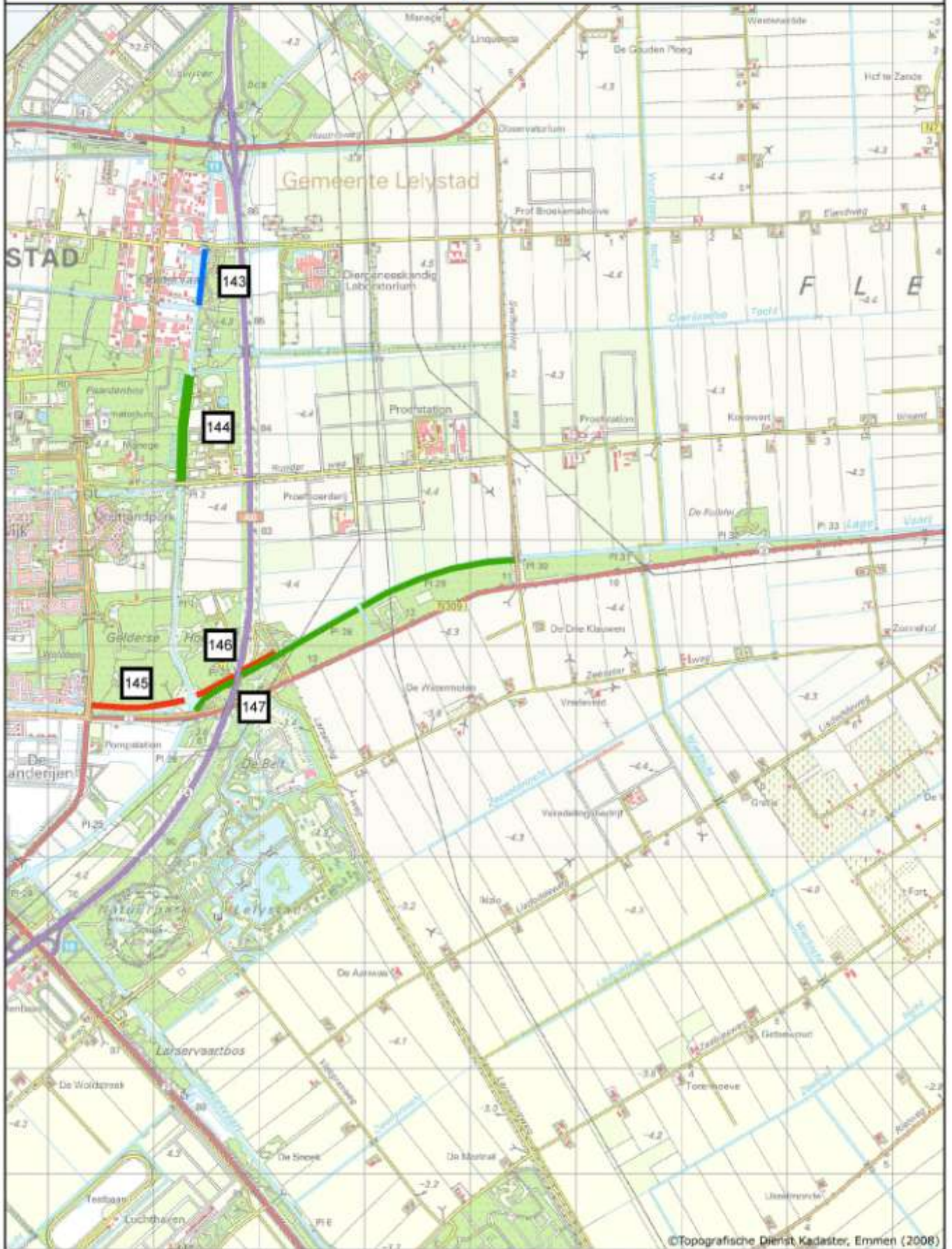
Status traject : **Bestaand**  
 Type oever : **Recreatief**  
 Sportvissers : **50**  
 Lengte traject : **1000 mtr.**  
 Ligging : **Noordoever**  
 Voorzieningen **aanwezig**:

- Voldoende open visplekken
- Overstapjes



# Kaart 19

# Gemeente Lelystad



**143 Oostervaart,  
Serpeling**



Status traject : **Potentieel**

Type oever : **Struin**

Sportvissers : **10**

Lengte traject : **400 mtr.**

Ligging : **Oostoever**

Voorzieningen **aanwezig:**

- Voldoende parkeerplaatsen

Voorzieningen **gewenst:**

- 30 open visplekken



**144 Oostervaart,  
Runderweg**



Status traject : **Bestaand**

Type oever : **Recreatief**

Sportvissers : **60**

Lengte traject : **1000 mtr.**

Ligging : **Langs beide oevers**

Voorzieningen **gewenst:**

- Open visplekken
- Parkeerplaatsen



**145 Gelderse Diep,  
Dronterweg**



Status traject : **Bestaand**

Type oever : **Wedstrijd**

Sportvissers : **35**

Lengte traject : **500 mtr.**

Ligging : **Westoever**

Voorzieningen **aanwezig:**

- Voldoende open visplekken

Voorzieningen **gewenst:**

- Parkeerplaatsen



**146 Lage Vaart,  
Dronterweg**



Status traject : **Bestaand**

Type oever : **Wedstrijd**

Sportvissers : **60**

Lengte traject : **600 mtr.**

Ligging : **Westoever**

Voorzieningen **aanwezig:**

- 50 open visplekken
- Voldoende parkeerplaatsen



**147 Lage vaart, Rode  
Mijnsteenpad**



Status traject : **Bestaand**

Type oever : **Recreatief**

Sportvissers : **40**

Lengte traject : **? mtr.**

Ligging : **Zuidoever**

Voorzieningen **aanwezig:**

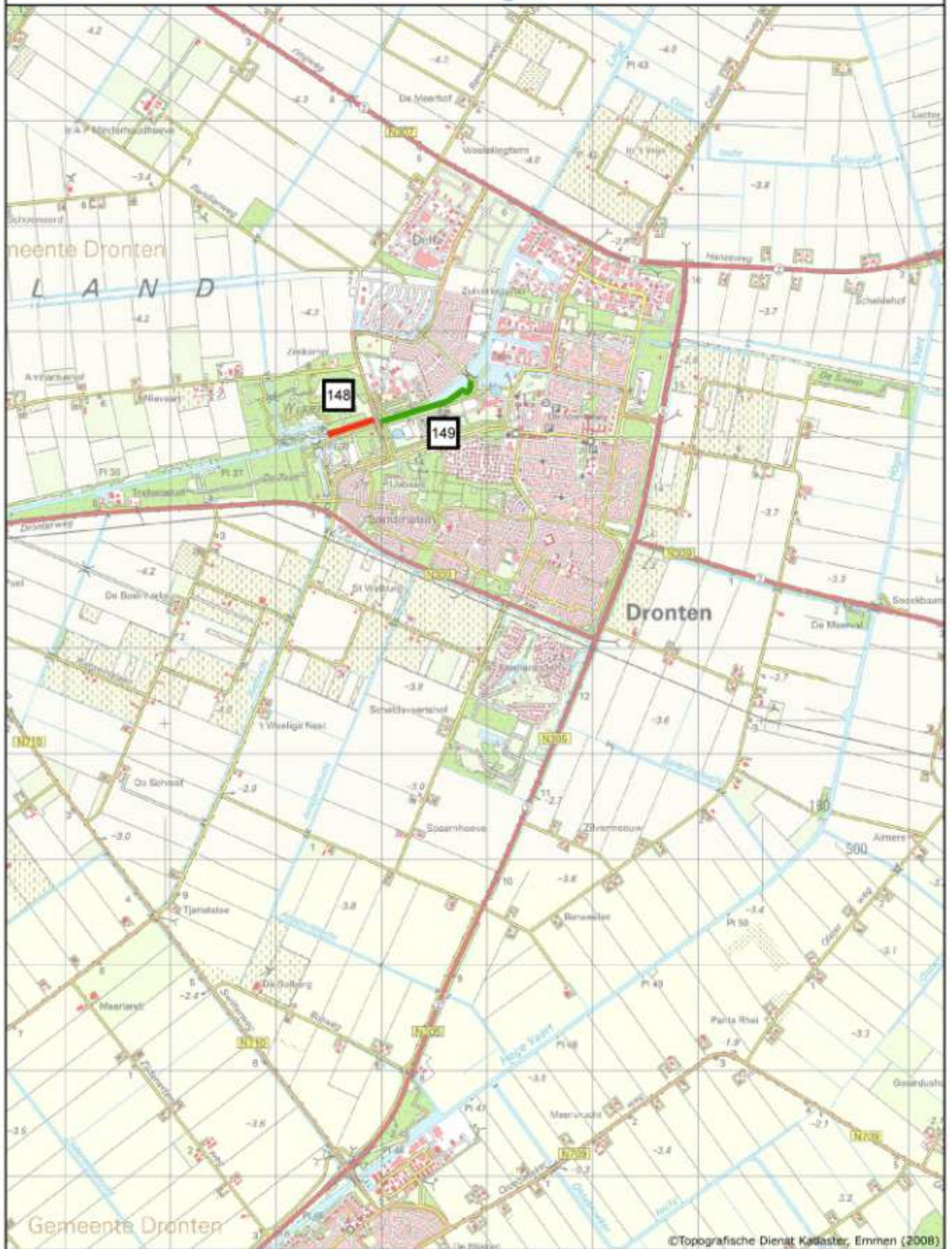
- 40 open visplekken
- 20 parkeerplaatsen





# Kaart 20

# Dronten - Biddinghuizen



**148 Lage vaart,  
Dronterweg**



Status traject : **Bestaand**  
Type oever : **Recreatief**  
Sportvissers : **50**  
Lengte traject : **? mtr.**  
Ligging : **?**

Voorzieningen **aanwezig**:

- Voldoende open visplekken
- Voldoende parkeerplaats



**149 Lage Vaart,  
Sportweg**



Status traject : **Bestaand**  
Type oever : **Recreatief**  
Sportvissers : **10**  
Lengte traject : **500 mtr.**  
Ligging : **Zuidoever**

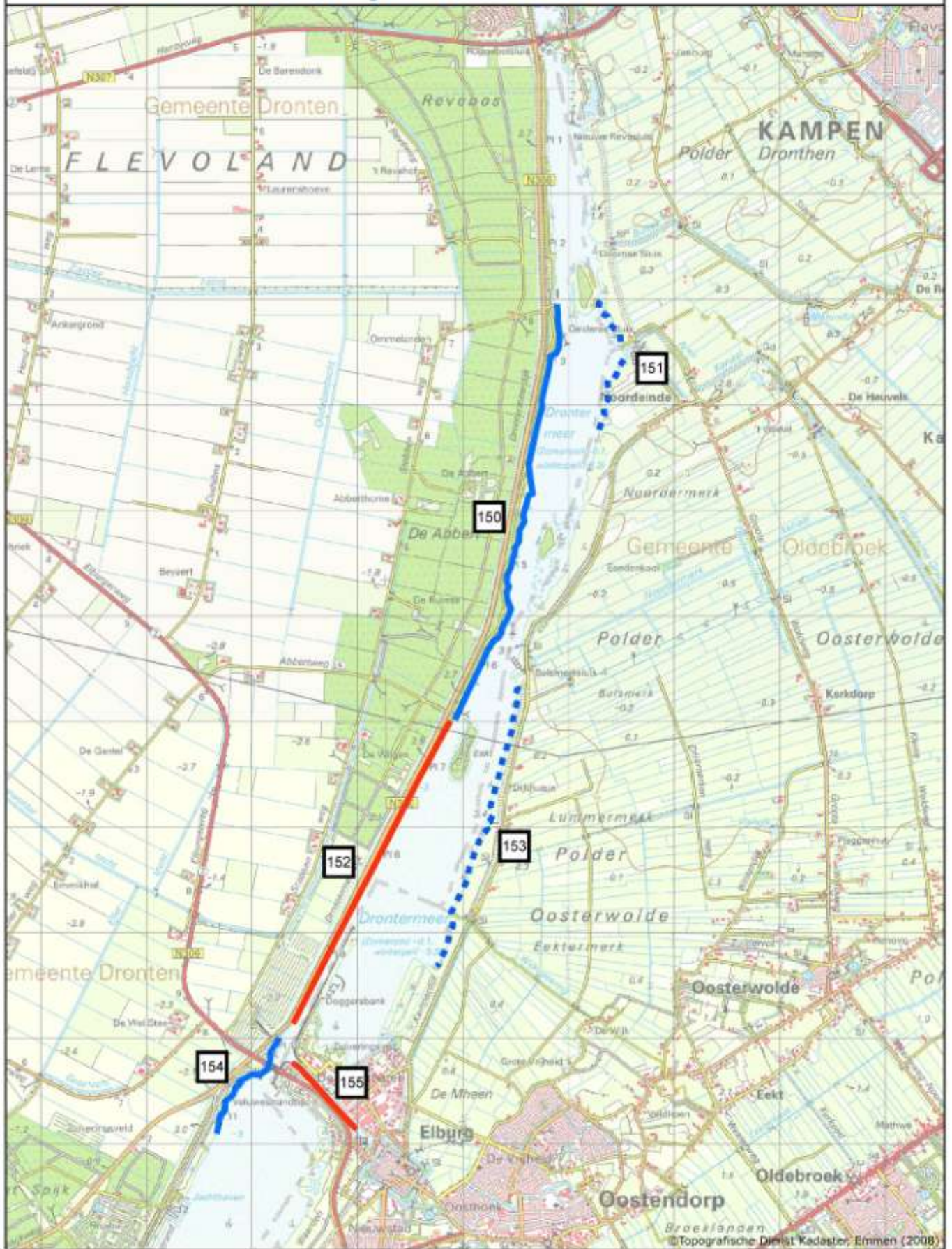
Voorzieningen **aanwezig**:

- Voldoende open visplekken
- Voldoende parkeerplaats



# Kaart 21

# Beverwijk - Velsersbroek



**150 Drontermeer,  
Drontermeerdijk** 

Status traject : **Bestaand**  
 Type oever : **Struin**  
 Sportvissers : **50**  
 Lengte traject : **4000 mtr.**  
 Ligging : **Noordoever**  
 Voorzieningen **aanwezig**:

- 50 open visplekken
- 1 invalidevissteiger
- 6 parkeerplaatsen



**151 Drontermeer,  
Kamperdijk** 

Status traject : **Potentieel**  
 Type oever : **Recreatief**  
 Sportvissers : **15**  
 Lengte traject : **500 mtr.**  
 Ligging : **Oostoever**  
 Voorzieningen **aanwezig**:

- 10 open visplekken
- 8 parkeerplaatsen



**152 Drontermeer,  
Drontermeerdijk** 

Status traject : **Bestaand**  
 Type oever : **Wedstrijd**  
 Sportvissers : **50**  
 Lengte traject : **3500 mtr.**  
 Ligging : **Noordoever**  
 Voorzieningen **aanwezig**:

- 50 open visplekken

Voorzieningen **gewenst**:

- Vissteigers



**153 Drontermeer,  
Kampmeerdijk** 

Status traject : **Potentieel**  
 Type oever : **Struin**  
 Sportvissers : **25**  
 Lengte traject : **3000 mtr.**  
 Ligging : **Oostoever**  
 Voorzieningen **aanwezig**:

- 25 open visplekken

Voorzieningen **gewenst**:

- Vissteigers



**154 Veluwemeer,  
Elburgerbrug** 

Status traject : **Bestaand**  
 Type oever : **Struin**  
 Sportvissers : **20**  
 Lengte traject : **1000 mtr.**  
 Ligging : **Noordoever**  
 Voorzieningen **aanwezig**:

- 15 open visplekken
- Parkeerplaats (betaald)



**155 Havenkanaal El-  
burg, Flevoweg** 

Status traject : **Bestaand**  
 Type oever : **Wedstrijd**  
 Sportvissers : **35**  
 Lengte traject : **2000 mtr.**  
 Ligging : **Zuidoever**  
 Voorzieningen **aanwezig**:

- 50 open visplekken
- 1 steiger (1500 mtr)
- 25 parkeerplaatsen



**156 Vaarten Bazaar,  
Ringvaartweg** 

Status traject : **Bestaand**  
 Type oever : **Wedstrijd**  
 Sportvissers : **100**  
 Lengte traject : **1500 mtr.**  
 Ligging : **Zuidoever**  
 Voorzieningen **aanwezig**:

- 5 open visplekken

Voorzieningen **gewenst**:

- Vissteigers



**157 Oude IJsbaan,  
St. Aagtendijk** 

Status traject : **Potentieel**  
 Type oever : **Recreatief**  
 Sportvissers : **20**  
 Lengte traject : **300mtr.**  
 Ligging: **Noordoever**  
 Voorzieningen **aanwezig**:

- 8 open visplekken

Voorzieningen **gewenst**:

- 2 invalidevissteigers



**158 Ringsloot,  
St. Aagtendijk** 

Status traject : **Bestaand**  
 Type oever : **Recreatief**  
 Sportvissers : **50+**  
 Lengte traject : **4000 mtr.**  
 Ligging : **Westoever**  
 Voorzieningen **aanwezig**:

- 6 open visplekken

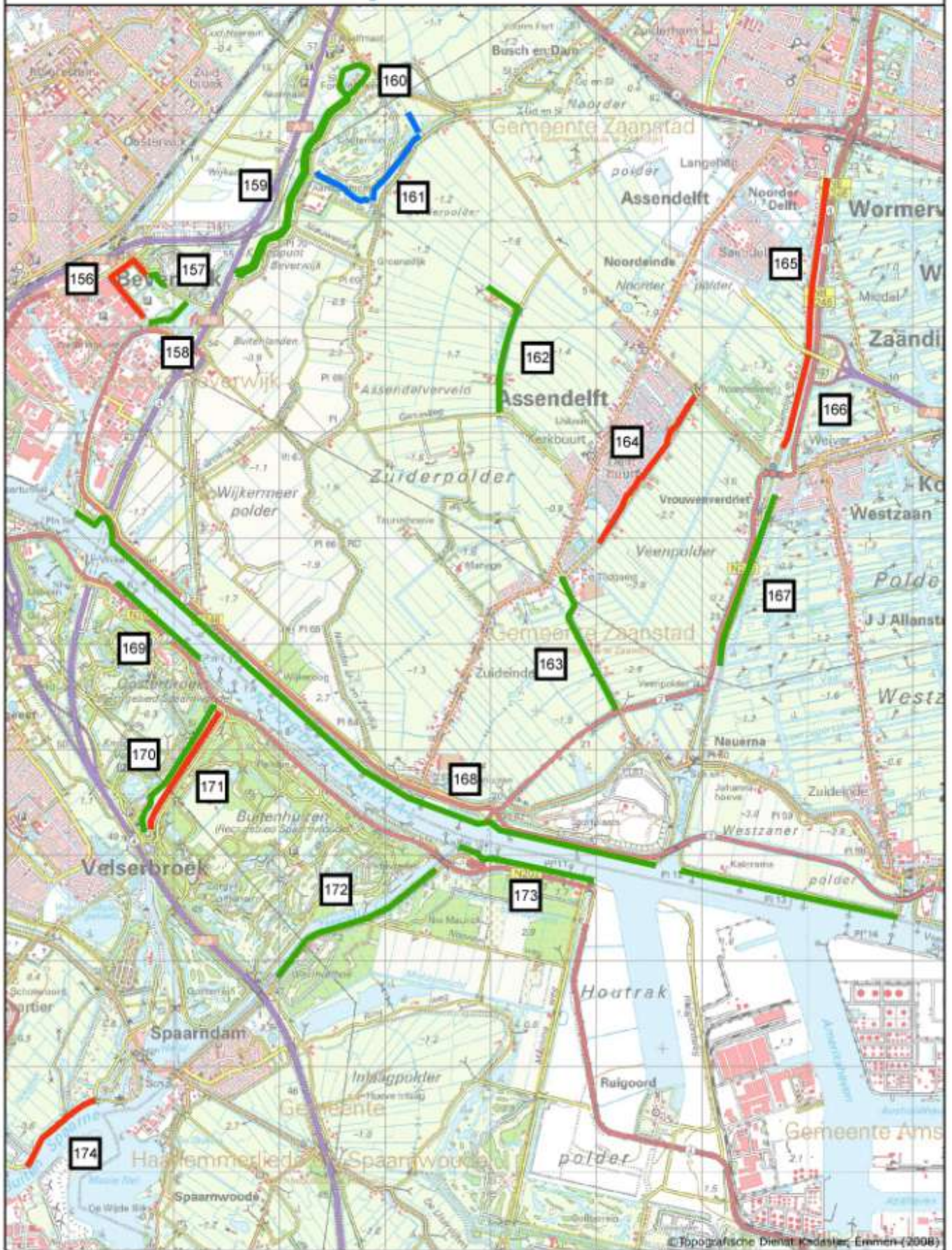
Voorzieningen **gewenst**:

- Parkeerplaatsen



# Kaart 22

# Beverwijk - Assendelft



**159 Fortgaten Aagtendijk** 

Status traject : **Bestaand**  
 Type oever : **Recreatief**  
 Sportvissers : **150**  
 Lengte traject : **1500 mtr.**  
 Ligging : **Langs beide oevers**  
 Voorzieningen **aanwezig**:

- 40 open visplekken
- 7 overstapjes



**160 Fort Veldhuis, Genieweg** 

Status traject : **Bestaand**  
 Type oever : **Recreatief**  
 Sportvissers : **6**  
 Lengte traject : **150mtr.**  
 Ligging : **Langs beide oevers**  
 Voorzieningen **aanwezig**:

- 6 open visplekken



**161 Buitenwater, Golfbaan** 

Status traject : **Bestaand**  
 Type oever : **Struin**  
 Sportvissers : **20**  
 Lengte traject : **300 mtr.**  
 Ligging : **Zuidoever**  
 Voorzieningen **aanwezig**:

- 30 open visplekken



**162 De Kaaik, Zuiderweg** 

Status traject : **Bestaand**  
 Type oever : **Recreatief**  
 Sportvissers : **60**  
 Lengte traject : **300 mtr.**  
 Ligging : **Westoever**  
 Voorzieningen **aanwezig**:

- Voldoende open visplekken



**163 Bloksloot, Zaandammerweg** 

Status traject : **Bestaand**  
 Type oever : **Recreatief**  
 Sportvissers : **60**  
 Lengte traject : **700 mtr.**  
 Ligging : **Noordoever**  
 Voorzieningen **aanwezig**:

- Voldoende open visplekken



**164 De Delft, Veenpolder** 

Status traject : **Bestaand**  
 Type oever : **Wedstrijd**  
 Sportvissers : **60**  
 Lengte traject : **1000 mtr.**  
 Ligging : **Oostoever**  
 Voorzieningen **aanwezig**:

- Voldoende open visplekken
- 1 vissteiger



**165 Nauernasche vaart, Krommenie** 

Status traject : **Bestaand**  
 Type oever : **Wedstrijd**  
 Sportvissers : **100**  
 Lengte traject : **1500 mtr.**  
 Ligging : **Westoever**  
 Voorzieningen **aanwezig**:

- 100 open visplekken
- Parkeerverbod



**166 Nauernasche vaart, Vaartdijk** 

Status traject : **Bestaand**  
 Type oever : **Wedstrijd**  
 Sportvissers : **50**  
 Lengte traject : **1000 mtr.**  
 Ligging : **Westoever**  
 Voorzieningen **gewenst**:

- Parkeerplaatsen



**167 Nauernasche vaart, Vaartdijk** 

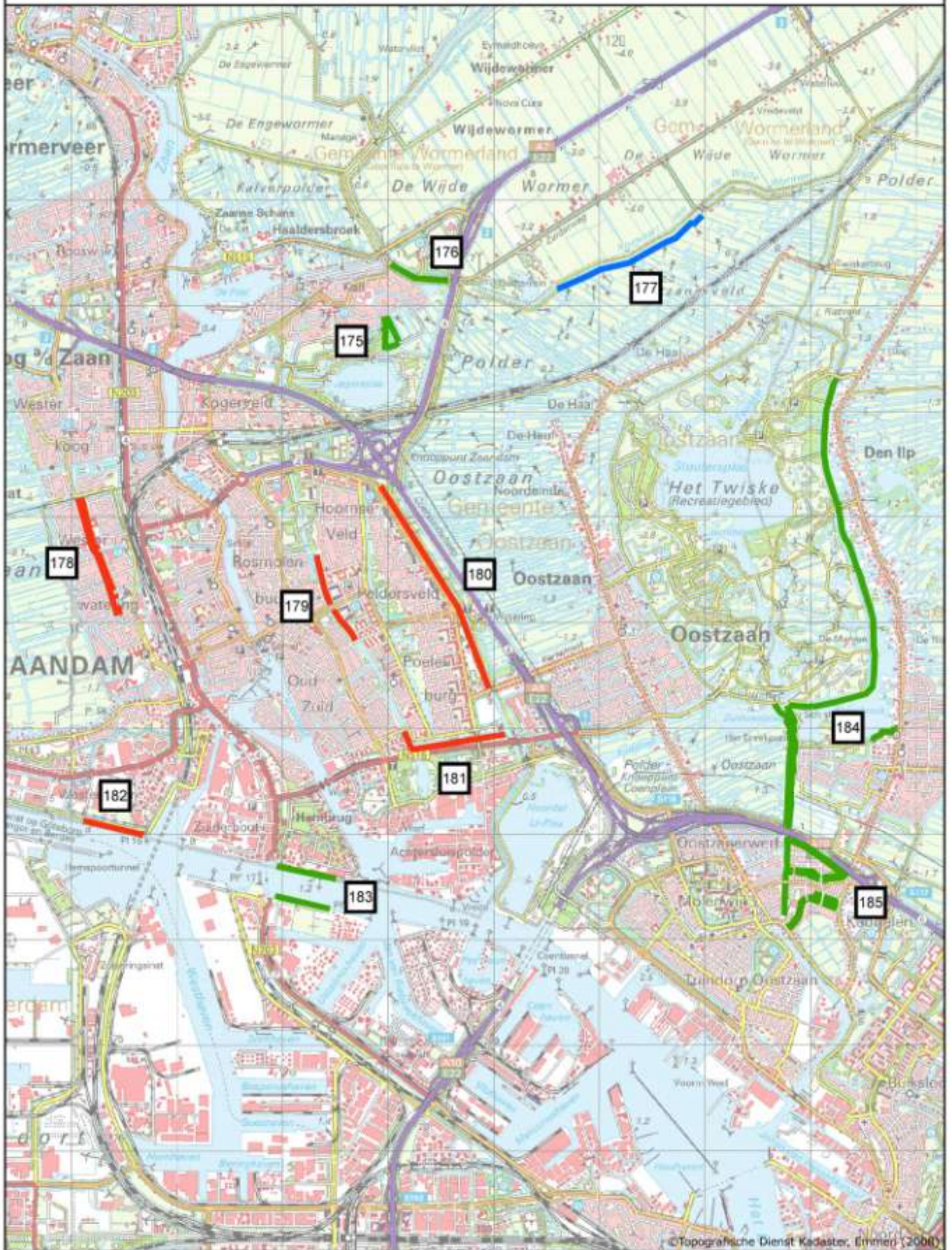
Status traject : **Bestaand**  
 Type oever : **Recreatief**  
 Sportvissers : **3**  
 Lengte traject : **? mtr.**  
 Ligging : **Oostoever**  
 Voorzieningen **aanwezig**:

- 3 open visplekken
- 3 parkeerplaatsen

Geen foto beschikbaar

# Kaart 23

# Zaandam - Oostzaan



**168 Noordzeekanaal, Kanaalweg** 

Status traject : **Bestaand**  
 Type oever : **Recreatief**  
 Sportvissers : **100**  
 Lengte traject : **10.000 mtr.**  
 Ligging : **Noordoever**  
 Voorzieningen **aanwezig**:

- Voldoende open visplekken
- Voldoende parkeerplaatsen



**169 Noordzeekanaal, N202** 

Status traject : **Bestaand**  
 Type oever : **Recreatief**  
 Sportvissers : **20**  
 Lengte traject : **1000 mtr.**  
 Ligging : **Zuidoever**  
 Voorzieningen **aanwezig**:

- 20 open visplekken



**170 Zijkanaal B, Spaarnwoude** 

Status traject : **Bestaand**  
 Type oever : **Recreatief**  
 Sportvissers : **15**  
 Lengte traject : **2000 mtr.**  
 Ligging : **Westoever**  
 Voorzieningen **aanwezig**:

- 15 open visplekken
- Voldoende parkeerplaatsen



**171 Zijkanaal B, Spaarnwoude** 

Status traject : **Bestaand**  
 Type oever : **Wedstrijd**  
 Sportvissers : **45**  
 Lengte traject : **2000 mtr.**  
 Ligging : **Oostoever**  
 Voorzieningen **aanwezig**:

- 45 open visplekken
- Voldoende parkeerplaatsen



**172 Zijkanaal C, Spaarnwoude** 

Status traject : **Bestaand**  
 Type oever : **Recreatief**  
 Sportvissers : **20**  
 Lengte traject : **2500 mtr.**  
 Ligging : **Zuid-/Oostoever**  
 Voorzieningen **aanwezig**:

- 20 open visplekken
- Voldoende parkeerplaatsen



**173 Noordzeekanaal, N202** 

Status traject : **Bestaand**  
 Type oever : **Recreatief**  
 Sportvissers : **25**  
 Lengte traject : **1200 mtr.**  
 Ligging : **Zuidoever**  
 Voorzieningen **aanwezig**:

- 25 open visplekken



**174 Noorderbuitenspaarne, Spaarnedamseweg** 

Status traject : **Bestaand**  
 Type oever : **Wedstrijd**  
 Sportvissers : **70**  
 Lengte traject : **700 mtr.**  
 Ligging : **Noordoever**  
 Voorzieningen **aanwezig**:

- 70 open visplekken



**175 Jagersveld, IJssel** 

Status traject : **Bestaand**  
 Type oever : **Recreatief**  
 Sportvissers : **?**  
 Lengte traject : **300 mtr.**  
 Ligging : **Langs beide oevers**  
 Voorzieningen **aanwezig**:

- 20 open visplekken
- 



**176 Zuidervaart, Herenhuisstraat** 

Status traject : **Bestaand**  
 Type oever : **Recreatief**  
 Sportvissers : **6**  
 Lengte traject : **600 mtr.**  
 Ligging : **Noordoever**  
 Voorzieningen **aanwezig**:

- 3 vissteigers





# Kaart 24

# Monnickendam - Amsterdam



**177 2<sup>e</sup> Ringsloot,  
Westerdwarweg** 

Status traject : **Bestaand**  
 Type oever : **Struin**  
 Sportvissers : **?**  
 Lengte traject : **5.000 mtr.**  
 Ligging : **Noordzijde**  
 Voorzieningen **aanwezig**:  
 • 3 parkeerplaatsen  
 Voorzieningen **gewenst**:  
 • Open visplekken



**178 Watering, Max  
Havelaarstraat** 

Status traject : **Bestaand**  
 Type oever : **Recreatief**  
 Sportvissers : **80**  
 Lengte traject : **1000 mtr.**  
 Ligging : **Noordoever**  
 Voorzieningen **aanwezig**:  
 • Voldoende open visplekken  
 • Parkeerplaatsen in aangrenzende wijk



**179 De Gouw, M.L.  
Kingweg** 

Status traject : **Bestaand**  
 Type oever : **Recreatief**  
 Sportvissers : **4 x 22**  
 Lengte traject : **3000 mtr.**  
 Ligging : **Oostoever**  
 Voorzieningen **aanwezig**:  
 • Open visplekken  
 • Parkeren in de aangrenzende wijk



**180 Watering, De  
Watering** 

Status traject : **Bestaand**  
 Type oever : **Wedstrijd**  
 Sportvissers : **60**  
 Lengte traject : **? mtr.**  
 Ligging : **Noordoever**  
 Voorzieningen **aanwezig**:  
 • 35 open visplekken  
 • 1 vissteiger



**181 Zuidervaart** 

Status traject : **Bestaand**  
 Type oever : **Wedstrijd**  
 Sportvissers : **22**  
 Lengte traject : **400 mtr.**  
 Ligging : **Noordoever**  
 Voorzieningen **aanwezig**:  
 • 22 open visplekken  
 • Voldoende parkeerplaatsen



**182 Noordzeekanaal,  
Kanaalkade** 

Status traject : **Potentieel**  
 Type oever : **Wedstrijd**  
 Sportvissers : **30**  
 Lengte traject : **750 mtr.**  
 Ligging : **Noordoever**



**183 Noordzeekanaal,  
Hemkade** 

Status traject : **Bestaand**  
 Type oever : **Recreatief**  
 Sportvissers : **15**  
 Lengte traject : **750 mtr.**  
 Ligging: **Langs beide oevers**  
 Voorzieningen **aanwezig**:  
 • Open visplekken



**184 Ringdijk  
Twiskepolder** 

Status traject : **Bestaand**  
 Type oever : **Recreatief**  
 Sportvissers : **40**  
 Lengte traject : **2500 mtr.**  
 Ligging : **Oostoever**  
 Voorzieningen **aanwezig**:  
 • 20-30 open visplekken

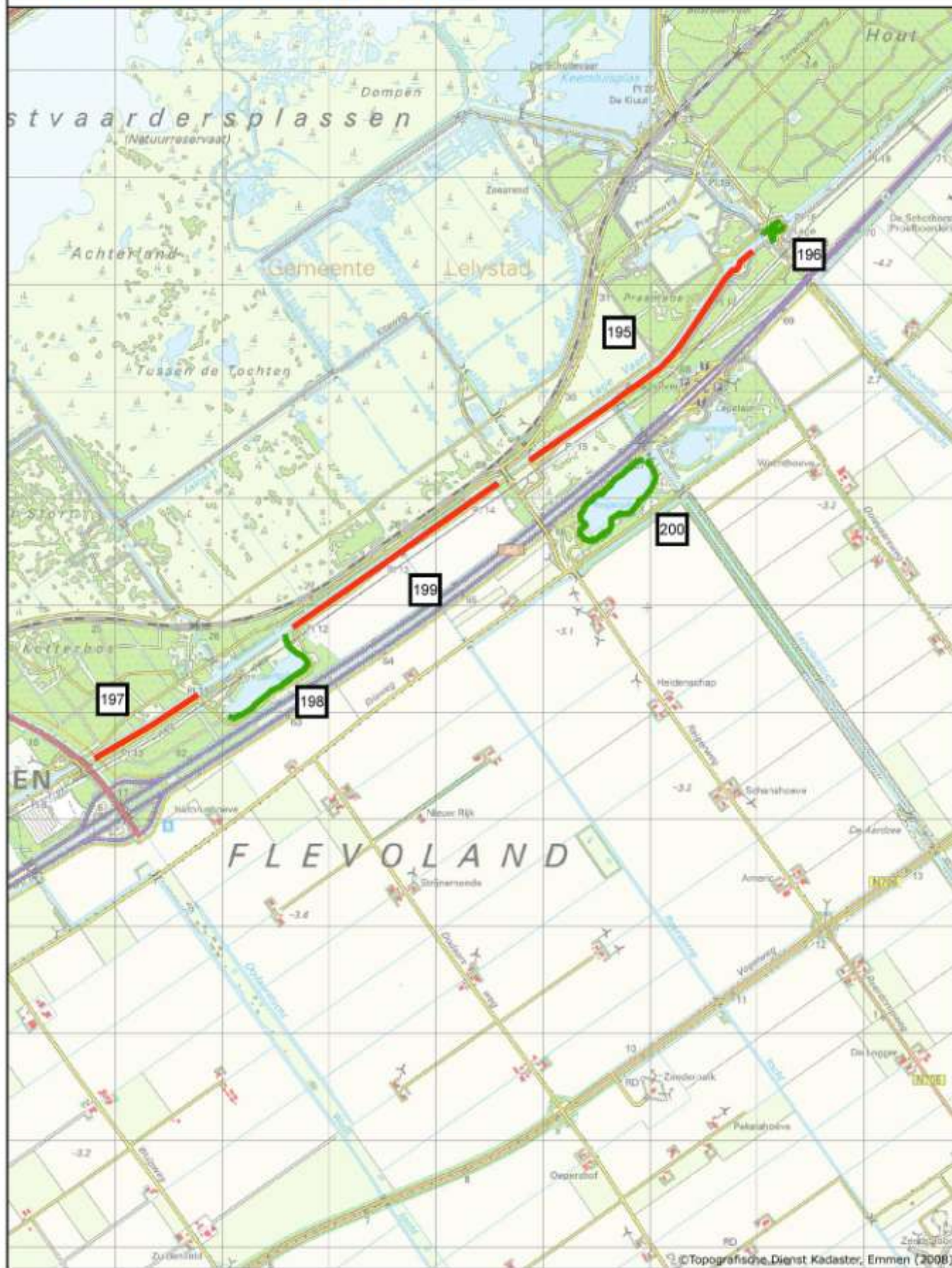


**185 Sierwateren  
Bannebuiksloot** 

Status traject : **Bestaand**  
 Type oever : **Recreatief**  
 Sportvissers : **50**  
 Lengte traject : **2000 mtr.**  
 Ligging: **Langs beide oevers**  
 Voorzieningen **aanwezig**:  
 • Voldoende open visplekken  
 • 1 aangepaste vissteiger  
 • Voldoende parkeerplaatsen



# Kaart 25 Almere Buiten



**186 Oude kanaal, IJpendam** 

Status traject : **Bestaand**  
 Type oever : **Recreatief**  
 Sportvissers : **?**  
 Lengte traject : **1000 mtr.**  
 Ligging : **Langs beide oevers**



**187 Broekervaart Monnickendam** 

Status traject : **Potentieel**  
 Type oever : **Struin**  
 Sportvissers : **20**  
 Lengte traject : **125 mtr.**  
 Ligging : **Oostoever**  
 Voorzieningen **aanwezig**:  
 • 5 parkeerplaatsen



**188 Binnendijk, Monnickendam** 

Status traject : **Bestaand**  
 Type oever : **Recreatief**  
 Sportvissers : **25**  
 Lengte traject : **200 mtr.**  
 Ligging : **Langs beide oevers**  
 Voorzieningen **aanwezig**:  
 • 30 parkeerplaatsen



**189 Pierebaan, Monnickendam** 

Status traject : **Bestaand**  
 Type oever : **Recreatief**  
 Sportvissers : **15**  
 Lengte traject : **150 mtr.**  
 Ligging : **Oostoever**  
 Voorzieningen **aanwezig**:  
 • 15 parkeerplaatsen  
 • 1 vissteiger



**190 Gouwee, Monnickendam** 

Status traject : **Bestaand**  
 Type oever : **Struin**  
 Sportvissers : **30**  
 Lengte traject : **800 mtr.**  
 Ligging : **Oostoever**  
 Voorzieningen **aanwezig**:  
 • 20 parkeerplaatsen



**191 Broekervaart, Broekermeerdijk** 

Status traject : **Bestaand**  
 Type oever : **Wedstrijd**  
 Sportvissers : **50**  
 Lengte traject : **300 mtr.**  
 Ligging : **Zuidoever**  
 Voorzieningen **aanwezig**:  
 • 30 parkeerplaatsen



**192 Broekervaart, Broekermeerdijk** 

Status traject : **Bestaand**  
 Type oever : **Struin**  
 Sportvissers : **40**  
 Lengte traject : **1500 mtr.**  
 Ligging : **Zuidoever**  
 Voorzieningen **aanwezig**:  
 • 50 parkeerplaatsen



**193 Broekervaart, Parallelweg** 

Status traject : **Bestaand**  
 Type oever : **Struin**  
 Sportvissers : **20**  
 Lengte traject : **400mtr.**  
 Ligging : **Zuidoever**  
 Voorzieningen **aanwezig**:  
 • 5 parkeerplaatsen



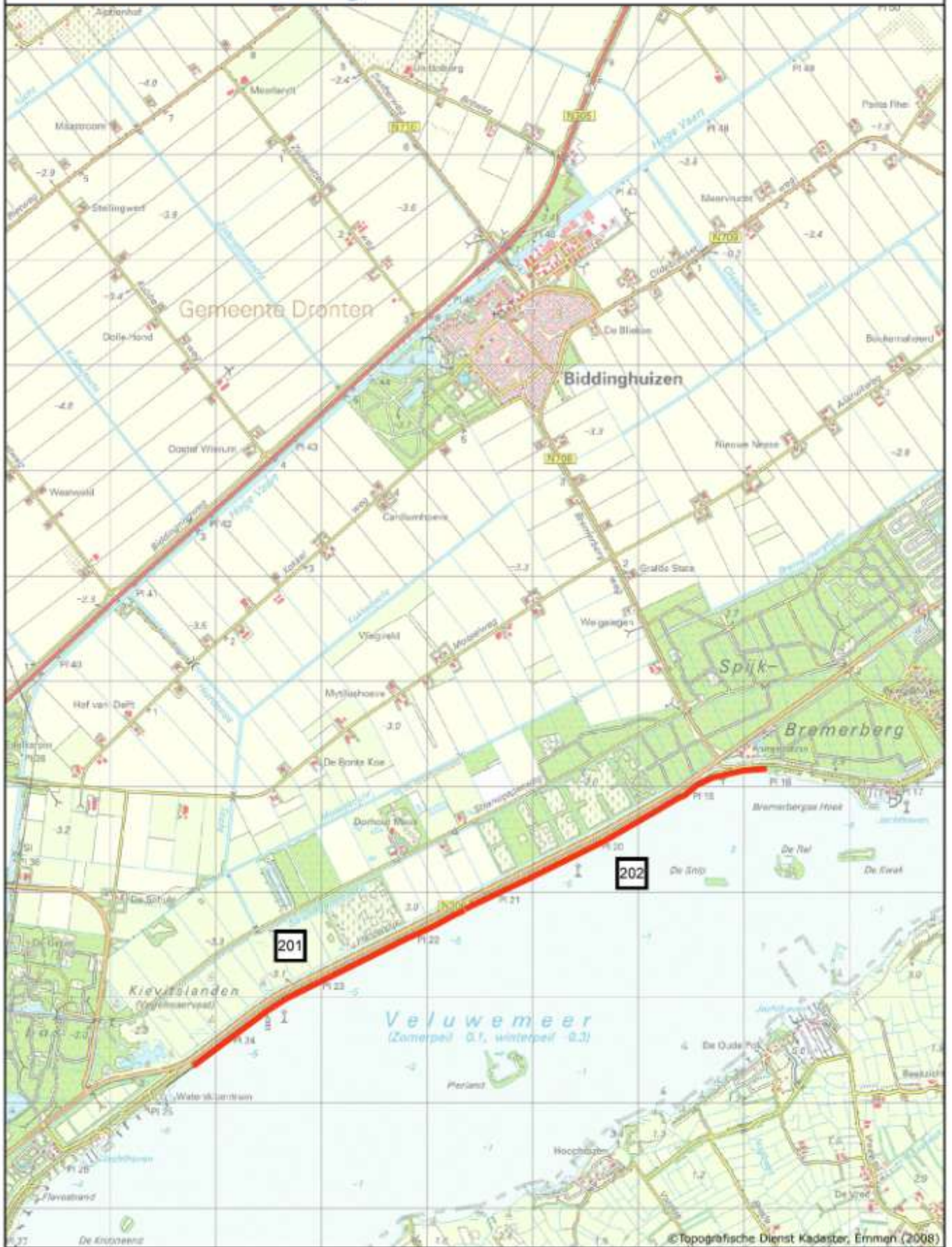
**194 Noordhollandsch Kanaal, A'dam** 

Status traject : **Bestaand**  
 Type oever : **Wedstrijd**  
 Sportvissers : **50**  
 Lengte traject : **1000 mtr.**  
 Ligging : **Westoever**  
 Voorzieningen **aanwezig**:  
 • 50 open visplekken  
 • Parkeerplek in de berm



# Kaart 26

# Biddinghuizen



**195 Lage Vaart, Praamweg** 

Status traject : **Bestaand**  
 Type oever : **Wedstrijd**  
 Sportvissers : **400**  
 Lengte traject : **3000 mtr.**  
 Ligging : **Oostoever**  
 Voorzieningen **aanwezig**:

- 100+ open visplekken
- 100+ parkeerplaatsen



**196 Lage Vaart, Lage Knarsluis** 

Status traject : **Bestaand**  
 Type oever : **Recreatief**  
 Sportvissers : **10**  
 Lengte traject : **100 mtr.**  
 Ligging : **?**  
 Voorzieningen **aanwezig**:

- 6 open visplekken
- 10 parkeerplaatsen



**197 Lage Vaart, Kotterbos** 

Status traject : **Bestaand**  
 Type oever : **Wedstrijd**  
 Sportvissers : **100**  
 Lengte traject : **1500 mtr.**  
 Ligging : **Oostoever**  
 Voorzieningen **aanwezig**:

- 100 open visplekken
- 50 parkeerplaatsen



**198 Vaartplas, Trekweg** 

Status traject : **Bestaand**  
 Type oever : **Recreatief**  
 Sportvissers : **50**  
 Lengte traject : **1500 mtr.**  
 Ligging : **Zuidoever**  
 Voorzieningen **aanwezig**:

- 40 open visplekken
- 30 parkeerplaatsen



**199 Lage Vaart, Trekweg** 

Status traject : **Bestaand**  
 Type oever : **Wedstrijd**  
 Sportvissers : **300**  
 Lengte traject : **2000 mtr.**  
 Ligging : **Oostoever**  
 Voorzieningen **aanwezig**:

- 100 open visplekken
- 100 parkeerplaatsen



**200 Reigerplas, Reigerweg** 

Status traject : **Bestaand**  
 Type oever : **Recreatief**  
 Sportvissers : **100**  
 Lengte traject : **1500 mtr.**  
 Ligging : **Langs beide oevers**  
 Voorzieningen **aanwezig**:

- 10 open visplekken
- 50 parkeerplaatsen



**201 Veluwemeer, Harderdijk** 

Status traject : **Bestaand**  
 Type oever : **Wedstrijd**  
 Sportvissers : **40**  
 Lengte traject : **3000 mtr.**  
 Ligging : **Noordoever**  
 Voorzieningen **aanwezig**:

- 40 open visplekken

Voorzieningen **gewenst**:

- (Invalide)visteigers



**202 Veluwemeer, Harderdijk** 

Status traject : **Bestaand**  
 Type oever : **Wedstrijd**  
 Sportvissers : **40**  
 Lengte traject : **3500 mtr.**  
 Ligging : **Noordoever**  
 Voorzieningen **aanwezig**:

- 40 open visplekken
- 30 parkeerplaatsen

Voorzieningen **gewenst**:

- (Invalide)visteigers



**203 Ringvaart Haarlemmeer** 

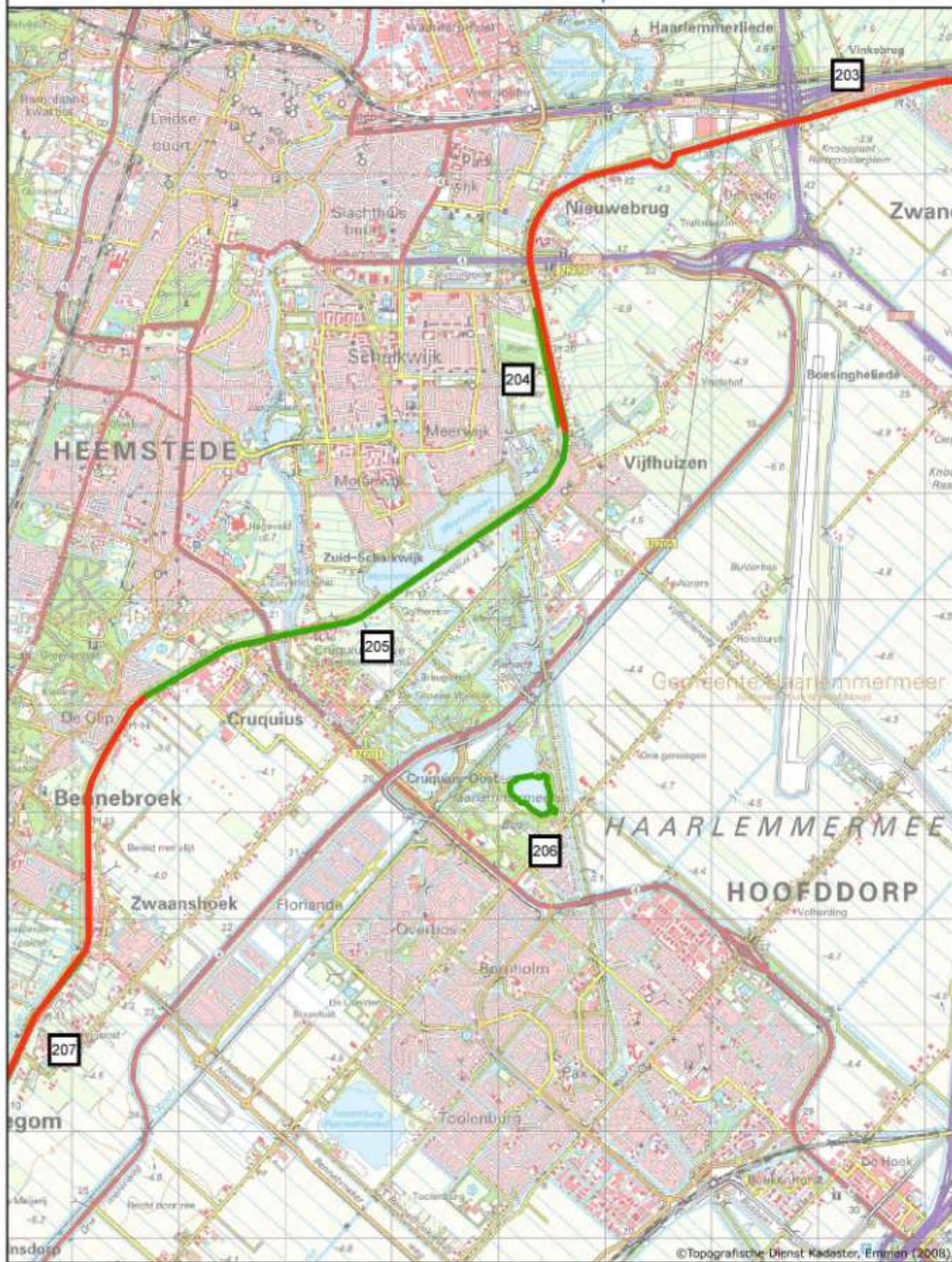
Status traject : **Bestaand**  
 Type oever : **Wedstrijd**  
 Sportvissers : **80**  
 Lengte traject : **800 mtr.**  
 Ligging : **Zuidoever**  
 Voorzieningen **aanwezig**:

- Open visplekken
- Voldoende parkeerplaatsen



# Kaart 27

# Heemstede - Hoofddorp



**203 Haarlemmerringvaart** 

Status traject : **Bestaand**  
 Type oever : **Wedstrijd**  
 Sportvissers : **80**  
 Lengte traject : **800 mtr.**  
 Ligging : **Zuidoever**  
 Voorzieningen **aanwezig**:

- Open visplekken
- Voldoende parkeerplaatsen



**204 Inlaagpolder, Hoofdweg** 

Status traject : **Bestaand**  
 Type oever : **Recreatief**  
 Sportvissers : **20**  
 Lengte traject : **? mtr.**  
 Ligging : **Langs beide oevers**  
 Voorzieningen **aanwezig**:

- Voldoende parkeerplaatsen



**205 Haarlemmerringvaart (gehele binnenzijde excl. Bebouwing)** 

Status traject : **Potentieel**  
 Type oever : **Recreatief**  
 Sportvissers : **100+**  
 Lengte traject : **60 km**  
 Ligging : **Langs beide oevers**  
 Voorzieningen **aanwezig**:

- Open visplekken
- Parkeerplaatsen



**206 Ringvaart, Vijfhuizerdijk** 

Status traject : **Bestaand**  
 Type oever : **Recreatief**  
 Sportvissers : **30**  
 Lengte traject : **800 mtr.**  
 Ligging : **Westoever**  
 Voorzieningen **aanwezig**:

- Voldoende parkeerplaatsen



**207 Haarlemmerringvaart, binnenzijde** 

Status traject : **Bestaand**  
 Type oever : **Wedstrijd**  
 Sportvissers : **100+**  
 Lengte traject : **? mtr.**  
 Ligging : **binnenzijde ringvaart**  
 Voorzieningen **aanwezig**:

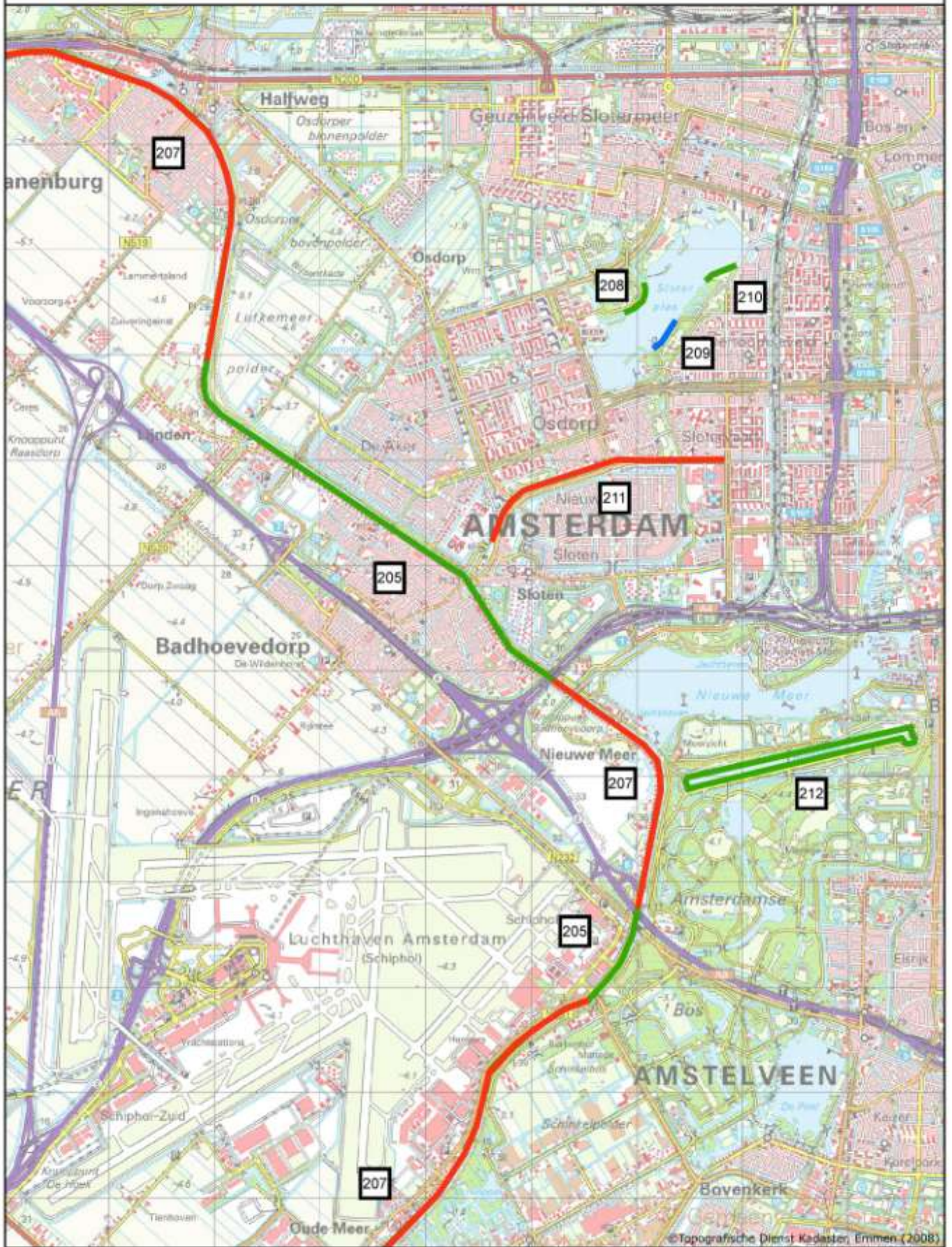
- Open visplekken
- Parkeerplaatsen





# Kaart 28

# Amsterdam - Amstelveen



**208 Sloterplas, Zwarte Pad**



Status traject : **Bestaand**  
Type oever : **Recreatief**  
Sportvissers : **14**  
Lengte traject : **300 mtr.**  
Ligging : **Westoever**  
Voorzieningen **aanwezig**:  
• Voldoende open visplekken



**209 Sloterplas, Sloterpark**



Status traject : **Bestaand**  
Type oever : **Struin**  
Sportvissers : **10**  
Lengte traject : **300 mtr.**  
Ligging : **Oostoever**  
Voorzieningen **aanwezig**:  
• 10 open visplekken



**210 Sloterplas, Sloterpark**



Status traject : **Bestaand**  
Type oever : **Recreatief**  
Sportvissers : **14**  
Lengte traject : **300 mtr.**  
Ligging : **Oostoever**  
Voorzieningen **aanwezig**:  
• Voldoende open visplekken



**211 Slotervaart, Plesmalaan**



Status traject : **Bestaand**  
Type oever : **Wedstrijd**  
Sportvissers : **140**  
Lengte traject : **2500 mtr.**  
Ligging : **Zuidoever**  
Voorzieningen **aanwezig**:  
• 140 open visplekken  
Voorzieningen **gewenst**:  
• parkeerplaatsen



**212 Bosbaan, Amsterdamse Bos**



Status traject : **Bestaand**  
Type oever : **Recreatief**  
Sportvissers : **?**  
Lengte traject : **3000 mtr.**  
Ligging : **Langs beide oevers**  
Voorzieningen **aanwezig**:  
• Voldoende open visplekken  
• Voldoende parkeerplaatsen



# Kaart 29

# Amstelveen - Amsterdam



**213 Amstel**

Status traject : **Bestaand**  
 Type oever : **Recreatief**  
 Sportvissers : **100+**  
 Lengte traject : **5000 mtr.**  
 Ligging : **Westoever**

Voorzieningen **aanwezig**:

- Voldoende open visplekken
- Voldoende parkeerplaatsen

**214 Amstel**

Status traject : **Bestaand**  
 Type oever : **Wedstrijd**  
 Sportvissers : **40-80**  
 Lengte traject : **6000 mtr.**  
 Ligging : **Noordoever**

Voorzieningen **aanwezig**:

- Voldoende open visplekken
- Voldoende parkeerplaatsen

**215 Abcoudermeer, Holendrechteweg ?**

Status traject : **Bestaand**  
 Type oever : **?**  
 Sportvissers : **?**  
 Lengte traject : **? mtr.**  
 Ligging : **Noordoever**

Voorzieningen **aanwezig**:

- Gehele traject open visplekken

**216 Gaasp, Loosdrechtdreef**

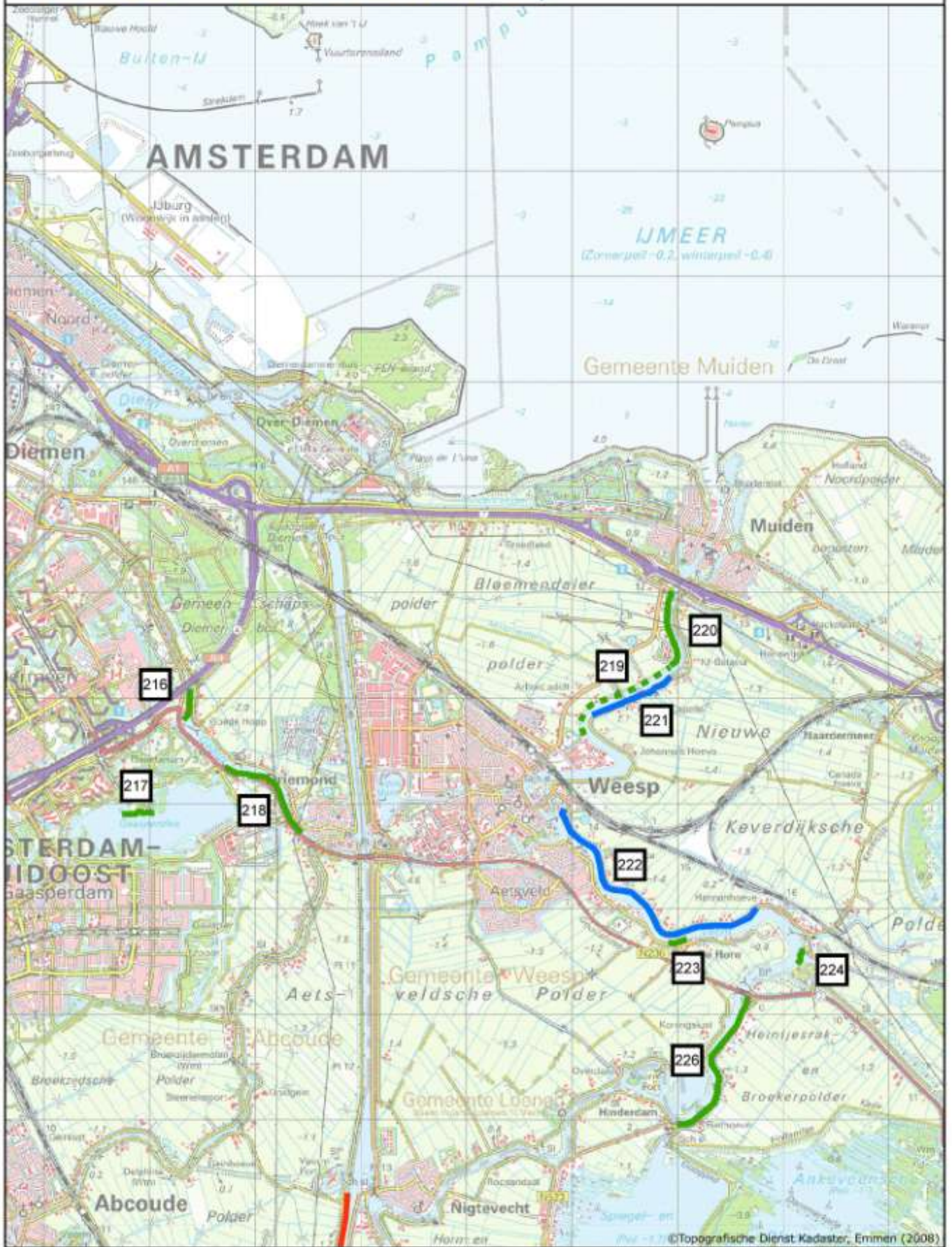
Status traject : **Bestaand**  
 Type oever : **Recreatief**  
 Sportvissers : **8**  
 Lengte traject : **200 mtr.**  
 Ligging : **Westoever**

Voorzieningen **aanwezig**:

- 8 open visplekken



# Kaart 30 Amsterdam - Weesp



**217 Gaasperplas,  
Gaasperpark** 

Status traject : **Bestaand**  
 Type oever : **Recreatief**  
 Sportvissers : **8**  
 Lengte traject : **200 mtr.**  
 Ligging : **Westoever**  
 Voorzieningen **aanwezig**:

- 8 open visplekken



**218 Gaasp, N236** 

Status traject : **Potentieel**  
 Type oever : **Recreatief**  
 Sportvissers : **30**  
 Lengte traject : **100 mtr.**  
 Ligging : **Zuidoever**  
 Voorzieningen **aanwezig**:

- 30 open visplekken

Voorzieningen **gewenst**:

- 2 grote parkeerplaatsen



**219 Vecht** 

Status traject : **Potentieel**  
 Type oever : **Recreatief**  
 Sportvissers : **20**  
 Lengte traject : **500 mtr.**  
 Ligging : **Noordoever**



**220 Vecht, Korte  
Muiderweg** 

Status traject : **Potentieel**  
 Type oever : **Recreatief**  
 Sportvissers : **10**  
 Lengte traject : **300 mtr.**  
 Ligging : **Westoever**  
 Voorzieningen **gewenst**:

- 2 open visplekken
- 2 vissteigers



**221 Vecht, Lange  
Muiderweg** 

Status traject : **Bestaand**  
 Type oever : **Recreatief**  
 Sportvissers : **5**  
 Lengte traject : **400 mtr.**  
 Ligging : **Oostoever**  
 Voorzieningen **gewenst**:

- 2 open visplekken
- 1 vissteiger
- 2 parkeerplaatsen



**222 Vecht, 's  
Gravenlandseweg** 

Status traject : **Bestaand**  
 Type oever : **Struin**  
 Sportvissers : **15**  
 Lengte traject : **2500 mtr.**  
 Ligging : **Langs beide oevers**  
 Voorzieningen **gewenst**:

- meer open visplekken
- 5 vissteigers



**223 Vecht,  
Utrechtseweg** 

Status traject : **Bestaand**  
 Type oever : **Recreatief**  
 Sportvissers : **5**  
 Lengte traject : **50 mtr.**  
 Ligging : **Zuidoever**  
 Voorzieningen **gewenst**:

- Open visplekken
- Parkeerplaatsen



**224 Vecht, nabij Fort  
Uitermeer** 

Status traject : **Bestaand**  
 Type oever : **Recreatief**  
 Sportvissers : **10**  
 Lengte traject : **100 mtr.**  
 Ligging : **Oostoever**  
 Voorzieningen **gewenst**:

- Meer open visplekken



**226 Vecht,  
Dammerkade** 

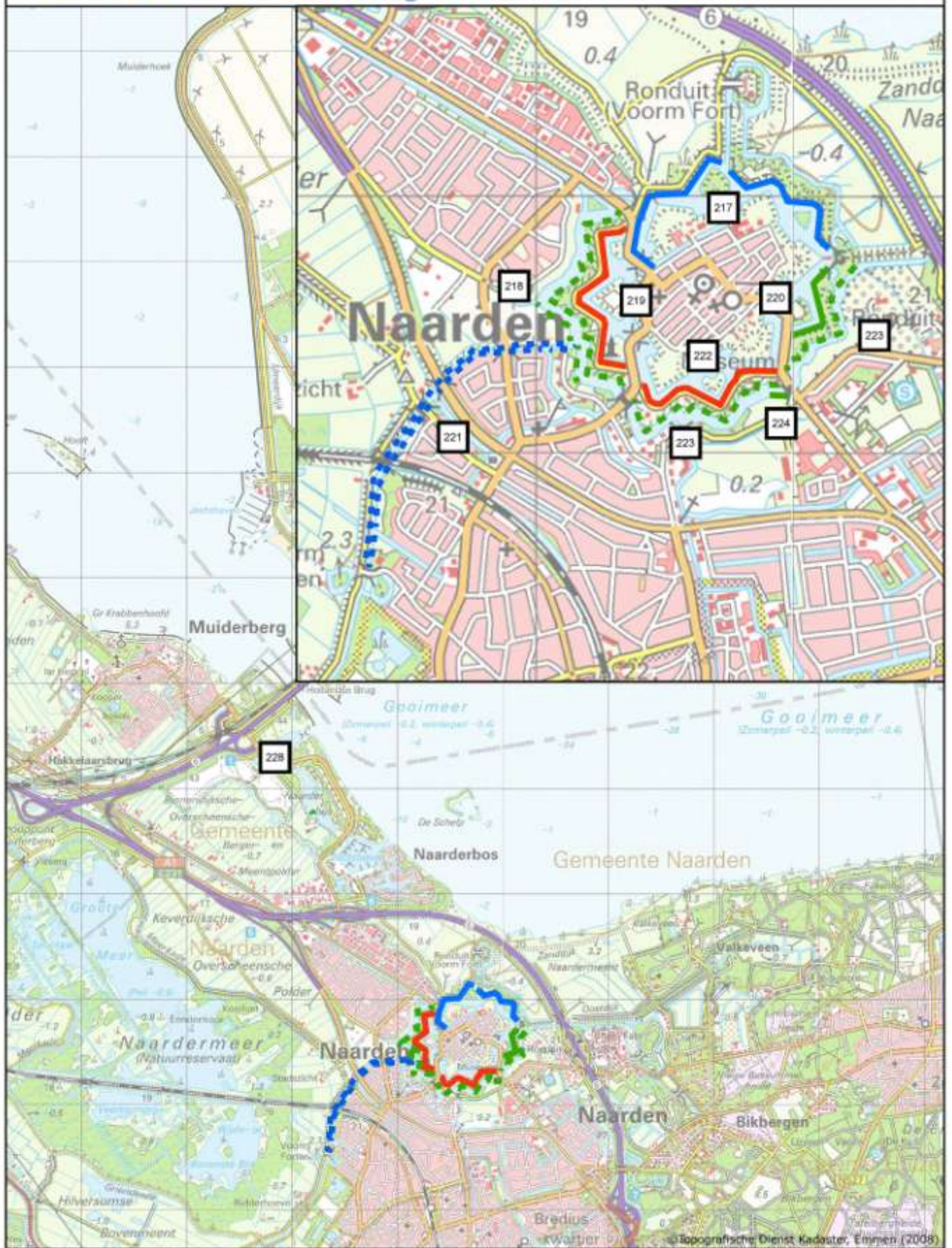
Status traject : **Bestaand**  
 Type oever : **Recreatief**  
 Sportvissers : **25**  
 Lengte traject : **1400 mtr.**  
 Ligging : **Oostoever**  
 Voorzieningen **gewenst**:

- Open visplekken
- Vissteigers
- Parkeerplaatsen



# Kaart 31

# Muiderberg - Naarden



**217 Zoutegracht, Naarden Vesting** 

Status traject : **Bestaand**  
 Type oever : **Struin**  
 Sportvissers : **10**  
 Lengte traject : **950 mtr.**  
 Ligging : **Noordoever**  
 Voorzieningen **aanwezig**:  
 • 10 open visplekken  
 Voorzieningen **gewenst**:  
 • vissteigers



**218 Naarden Vesting, Anna v. Burenlaan** 

Status traject : **Potentieel**  
 Type oever : **Recreatief**  
 Sportvissers : **30**  
 Lengte traject : **1500 mtr.**  
 Ligging : **Langs beide oevers**  
 Voorzieningen **gewenst**:  
 • 30 open visplekken  
 • Vissteigers  
 • Invalide vissteigers



**219 Naarden Vesting, Lange bedekte weg** 

Status traject : **Bestaand**  
 Type oever : **Wedstrijd**  
 Sportvissers : **20**  
 Lengte traject : **800 mtr.**  
 Ligging : **Westoever**  
 Voorzieningen **aanwezig**:  
 • 20 open visplekken  
 • 30 open visplekken



**220 Naarden Vesting, Kapt. Meijerweg** 

Status traject : **Bestaand**  
 Type oever : **Recreatief**  
 Sportvissers : **7**  
 Lengte traject : **350 mtr.**  
 Ligging : **Oostoever**  
 Voorzieningen **aanwezig**:  
 • 7 open visplekken  
 Voorzieningen **aanwezig**:  
 • 10 parkeerplaatsen



**221 Karnemelkse Sloot, Naarden** 

Status traject : **Bestaand**  
 Type oever : **Struin**  
 Sportvissers : **5**  
 Lengte traject : **1250 mtr.**  
 Ligging: **Langs beide oevers**  
 Voorzieningen **aanwezig**:  
 • Voldoende open visplekken  
 Voorzieningen **gewenst**:  
 • Overstapjes



**222 Naarden Vesting, Korte bedekte weg** 

Status traject : **Bestaand**  
 Type oever : **Wedstrijd**  
 Sportvissers : **15**  
 Lengte traject : **550 mtr.**  
 Ligging : **Zuidoever**  
 Voorzieningen **aanwezig**:  
 • 15 open visplekken  
 • 10 parkeerplaatsen



**223 Naarden Vesting, Huizerstraatweg** 

Status traject : **Potentieel**  
 Type oever : **Recreatief**  
 Sportvissers : **10**  
 Lengte traject : **650 mtr.**  
 Ligging : **Westoever**  
 Voorzieningen **gewenst**:  
 • 10 open visplekken  
 • 5 vissteigers  
 • 10 parkeerplaatsen



**228 Naarderbos** 

Status traject : **Bestaand**  
 Type oever : **Recreatief**  
 Sportvissers : **5**  
 Lengte traject : **25 mtr.**  
 Ligging : **Westoever**  
 Voorzieningen **gewenst**:  
 • meer open visplekken  
 • 5 vissteigers





# Kaart 32 Almere stad - Huizen



**225 Singel Huizen, Zuiderzee** 

Status traject : **Bestaand**  
 Type oever : **Recreatief**  
 Sportvissers : **10**  
 Lengte traject : **450 mtr.**  
 Ligging : **Langs beide oevers**  
 Voorzieningen **gewenst**:

- meer open visplekken



**227 Singels Huizen, Huizermaatweg** 

Status traject : **Bestaand**  
 Type oever : **Struin**  
 Sportvissers : **5**  
 Lengte traject : **1100 mtr.**  
 Ligging : **Langs beide oevers**  
 Voorzieningen **aanwezig**:

- Voldoende open visplekken



**229 Singels Huizen, Ree** 

Status traject : **Potentieel**  
 Type oever : **Recreatief**  
 Sportvissers : **10**  
 Lengte traject : **500 mtr.**  
 Ligging : **Langs beide oevers**  
 Voorzieningen **gewenst**:

- Open visplekken
- 5 vissteigers



**230 Singels Huizen, Tsjalk** 

Status traject : **Bestaand**  
 Type oever : **Recreatief**  
 Sportvissers : **5**  
 Lengte traject : **250 mtr.**  
 Ligging : **Westoever**  
 Voorzieningen **aanwezig**:

- 5 open visplekken
- Invalide vissteiger



**231 Aanloophaven, Westkade** 

Status traject : **Bestaand**  
 Type oever : **Recreatief**  
 Sportvissers : **10**  
 Lengte traject : **350 mtr.**  
 Ligging : **Langs beide oevers**  
 Voorzieningen **aanwezig**:

- 10 open visplekken
- Voldoende parkeerplaatsen



**232 Aanloophaven, West- Oostkade** 

Status traject : **Bestaand**  
 Type oever : **Wedstrijd**  
 Sportvissers : **50**  
 Lengte traject : **800 mtr.**  
 Ligging : **Langs beide oevers**  
 Voorzieningen **aanwezig**:

- 50 open visplekken
- 50 parkeerplaatsen



# Kaart 33

# Gemeente Zeewolde



**233 Hoge Vaart,  
Goische weg**



Status traject : **Bestaand**  
Type oever : **Wedstrijd**  
Sportvissers : **200**  
Lengte traject : **8500 mtr.**  
Ligging : **Zuidoever**

Voorzieningen **aanwezig**:

- 200 open visplekken

Voorzieningen **gewenst**:

- 50 parkeerplaatsen



**234 Eemmeerdijk,  
N704**



Status traject : **Bestaand**  
Type oever : **Recreatief**  
Sportvissers : **200+**  
Lengte traject : **6000 mtr.**  
Ligging : **Noordoever**

Voorzieningen **aanwezig**:

- Voldoende open visplekken

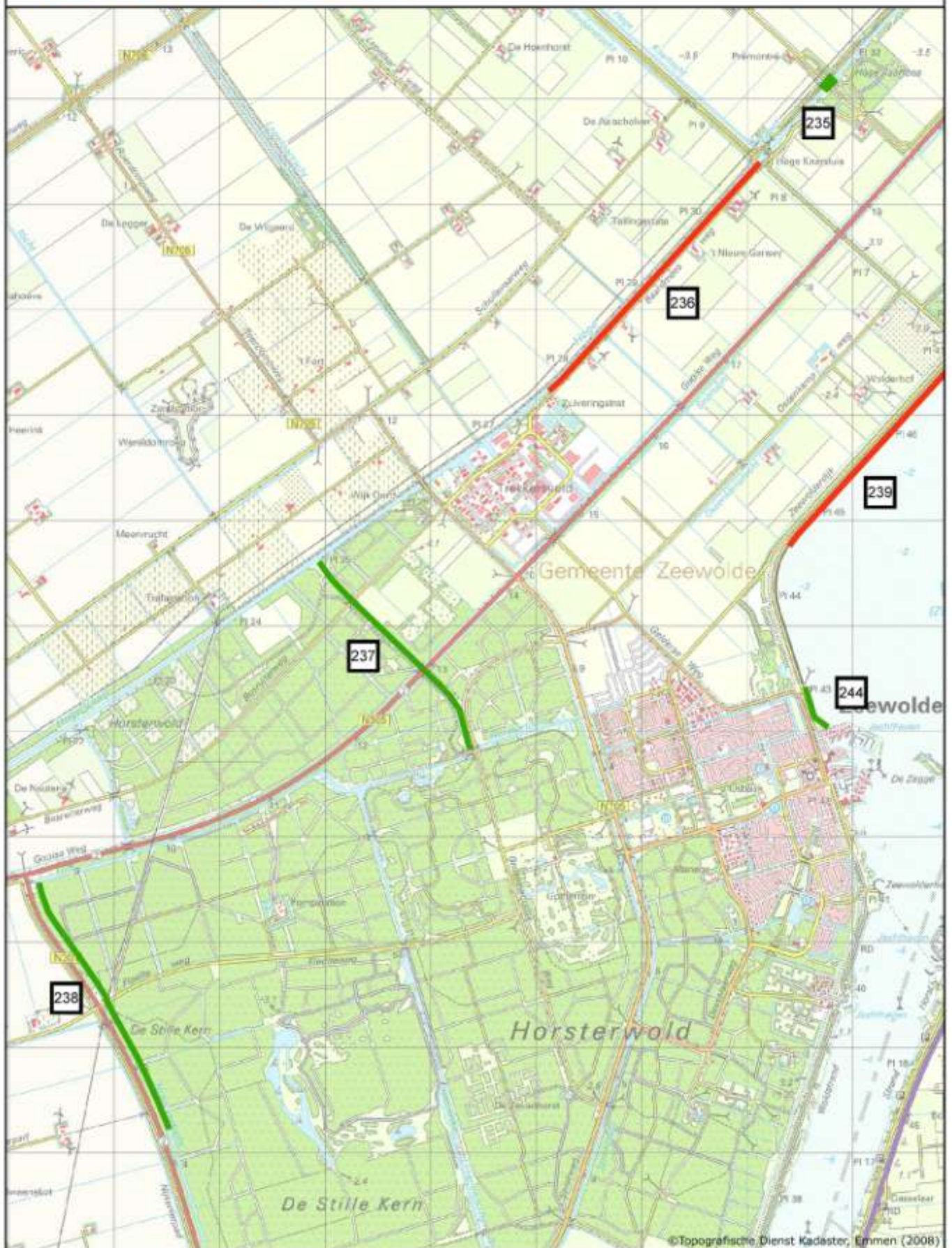
Voorzieningen **gewenst**:

- Vissteigers



# Kaart 34

# Zeewolde



**235 Hoge Vaart,  
Knarweg** 

Status traject : **Bestaand**  
 Type oever : **Recreatief**  
 Sportvissers : **20**  
 Lengte traject : **400 mtr.**  
 Ligging : **Langs beide oevers**  
 Voorzieningen **aanwezig**:

- 8 open visplekken
- 1 vissteiger



**236 Hoge Vaart,  
Baardmeesweg** 

Status traject : **Bestaand**  
 Type oever : **Wedstrijd**  
 Sportvissers : **150**  
 Lengte traject : **5000 mtr.**  
 Ligging : **Zuidoever**  
 Voorzieningen **aanwezig**:

- 40 open visplekken



**237 Groenewoudse  
Tocht, Gooische weg** 

Status traject : **Bestaand**  
 Type oever : **Recreatief**  
 Sportvissers : **50**  
 Lengte traject : **3000 mtr.**  
 Ligging : **Oostoever**  
 Voorzieningen **aanwezig**:

- Voldoende open visplekken



**238 Nijkerkertocht,  
Nijkerkerweg** 

Status traject : **Bestaand**  
 Type oever : **Recreatief**  
 Sportvissers : **50**  
 Lengte traject : **4000 mtr.**  
 Ligging : **Oostoever**  
 Voorzieningen **aanwezig**:

- 30 open visplekken

Voorzieningen **gewenst**:

- 10 parkeerplaatsen



**239 Wolderwijd,  
Zeewolderdijk** 

Status traject : **Bestaand**  
 Type oever : **Wedstrijd**  
 Sportvissers : **50**  
 Lengte traject : **3000 mtr.**  
 Ligging : **Westoever**  
 Voorzieningen **gewenst**:

- Vissteigers
- Invalide vissteigers



**244 Wolderwijd,  
Gelderseweg** 

Status traject : **Bestaand**  
 Type oever : **Recreatief**  
 Sportvissers : **15**  
 Lengte traject : **500 mtr.**  
 Ligging : **Westoever**  
 Voorzieningen **gewenst**:

- Vissteigers
- Invalide vissteigers
- Parkeerplaatsen



# Kaart 35

# Harderwijk - Zeewolde



<b>240</b>	<b>Wolderwijd, Knardijk</b>	
Status traject	: <b>Bestaand</b>	
Type oever	: <b>Wedstrijd</b>	
Sportvissers	: <b>50</b>	
Lengte traject	: <b>2000 mtr.</b>	
Ligging	: <b>Noordoever</b>	
Voorzieningen <b>gewenst</b> :		
	<ul style="list-style-type: none"> <li>• Vissteigers</li> <li>• Invalide vissteigers</li> </ul>	
		

<b>241</b>	<b>Wolderwijd, Knardijk</b>	
Status traject	: <b>Potentieel</b>	
Type oever	: <b>Wedstrijd</b>	
Sportvissers	: <b>50</b>	
Lengte traject	: <b>2000 mtr.</b>	
Ligging	: <b>Noordoever</b>	
Voorzieningen <b>gewenst</b> :		
	<ul style="list-style-type: none"> <li>• Vissteigers</li> <li>• Invalide vissteigers</li> </ul>	
		

<b>242</b>	<b>Veluwemeer, Knardijk</b>	
Status traject	: <b>Potentieel</b>	
Type oever	: <b>Recreatief</b>	
Sportvissers	: <b>15</b>	
Lengte traject	: <b>350 mtr.</b>	
Ligging	: <b>Westoever</b>	
Voorzieningen <b>gewenst</b> :		
	<ul style="list-style-type: none"> <li>• Vissteigers</li> <li>• Invalide vissteigers</li> </ul>	
		

<b>243 A</b>	<b>Lorentzhaven, Lorentzkade</b>	
Status traject	: <b>Bestaand</b>	
Type oever	: <b>Recreatief</b>	
Sportvissers	: <b>20</b>	
Lengte traject	: <b>500 mtr.</b>	
Ligging	: <b>Noordoever</b>	
Voorzieningen <b>aanwezig</b> :		
	<ul style="list-style-type: none"> <li>• 20 open visplekken</li> <li>• 30 parkeerplaatsen</li> </ul>	
Geen foto beschikbaar		

<b>243 B</b>	<b>Lelyhaven, Lelykade</b>	
Status traject	: <b>Bestaand</b>	
Type oever	: <b>Recreatief</b>	
Sportvissers	: <b>10</b>	
Lengte traject	: <b>200 mtr.</b>	
Ligging	: <b>Westoever</b>	
Voorzieningen <b>aanwezig</b> :		
	<ul style="list-style-type: none"> <li>• 10 open visplekken</li> <li>• 30 parkeerplaatsen</li> </ul>	
		

<b>244</b>	<b>Wolderwijd, Gelderseweg</b>	
Status traject	: <b>Bestaand</b>	
Type oever	: <b>Recreatief</b>	
Sportvissers	: <b>15</b>	
Lengte traject	: <b>500 mtr.</b>	
Ligging	: <b>Westoever</b>	
Voorzieningen <b>gewenst</b> :		
	<ul style="list-style-type: none"> <li>• Vissteigers</li> <li>• Invalide vissteigers</li> <li>• Parkeerplaatsen</li> </ul>	
		

<b>245</b>	<b>Wolderwijd, Zeepad</b>	
Status traject	: <b>Potentieel</b>	
Type oever	: <b>Struin</b>	
Sportvissers	: <b>20</b>	
Lengte traject	: <b>4000 mtr.</b>	
Ligging	: <b>Oostoever</b>	
Voorzieningen <b>aanwezig</b> :		
	<ul style="list-style-type: none"> <li>• 20 open visplekken</li> <li>• Voldoende parkeerplaatsen</li> </ul>	
		



# Kaart 36

# Noordwijkerhout - Sassenheim



**246 Guldemondvaart, Kinkerstraat** 

Status traject : **Bestaand**  
 Type oever : **Recreatief**  
 Sportvissers : **100**  
 Lengte traject : **800 mtr.**  
 Ligging : **Langs beide oevers**  
 Voorzieningen **aanwezig**:

- Voldoende open visplekken
- 1 vissteiger
- Voldoende parkeerplaatsen



**247 Guldemondvaart, Maandagswetering** 

Status traject : **Bestaand**  
 Type oever : **Recreatief**  
 Sportvissers : **40**  
 Lengte traject : **2000 mtr.**  
 Ligging : **Langs beide oevers**  
 Voorzieningen **aanwezig**:

- 30 parkeerplaatsen

Geen foto beschikbaar

**248 Haarlemmer, trekvaart, Leidschevaart** 

Status traject : **Bestaand**  
 Type oever : **Recreatief**  
 Sportvissers : **50**  
 Lengte traject : **3000 mtr.**  
 Ligging : **Westoever**  
 Voorzieningen **gewenst**:

- 25 parkeerplaatsen



**249 Vijver Boerenburg Rederijersplein** 

Status traject : **Bestaand**  
 Type oever : **Recreatief**  
 Sportvissers : **20**  
 Lengte traject : **1000 mtr.**  
 Ligging : **Langs beide oevers**  
 Voorzieningen **aanwezig**:

- 20 open visplekken
- Voldoende parkeerplaatsen



**250 Haarlemmer, trekvaart, Leidschevaart** 

Status traject : **Bestaand**  
 Type oever : **Wedstrijd**  
 Sportvissers : **50**  
 Lengte traject : **3000 mtr.**  
 Ligging : **Westoever**  
 Voorzieningen **aanwezig**:

- 50 open visplekken
- 50 parkeerplaatsen



**251 't Oor, Jan van Gent** 

Status traject : **Bestaand**  
 Type oever : **Recreatief**  
 Sportvissers : **20**  
 Lengte traject : **1000 mtr.**  
 Ligging : **Langs beide oevers**  
 Voorzieningen **aanwezig**:

- 20 open visplekken
- Voldoende parkeerplaatsen



**252 Maandagswetering N206** 

Status traject : **Bestaand**  
 Type oever : **Recreatief**  
 Sportvissers : **20**  
 Lengte traject : **200 mtr.**  
 Ligging : **Langs beide oevers**  
 Voorzieningen **aanwezig**:

- 20 parkeerplaatsen



**253 Maandagswetering, Hoogeveenseweg** 

Status traject : **Bestaand**  
 Type oever : **Recreatief**  
 Sportvissers : **100**  
 Lengte traject : **3000 mtr.**  
 Ligging : **Langs beide oevers**  
 Voorzieningen **aanwezig**:

- 100 open visplekken
- 100 parkeerplaatsen



**254 Oude Zwembad, Sassenheim** 

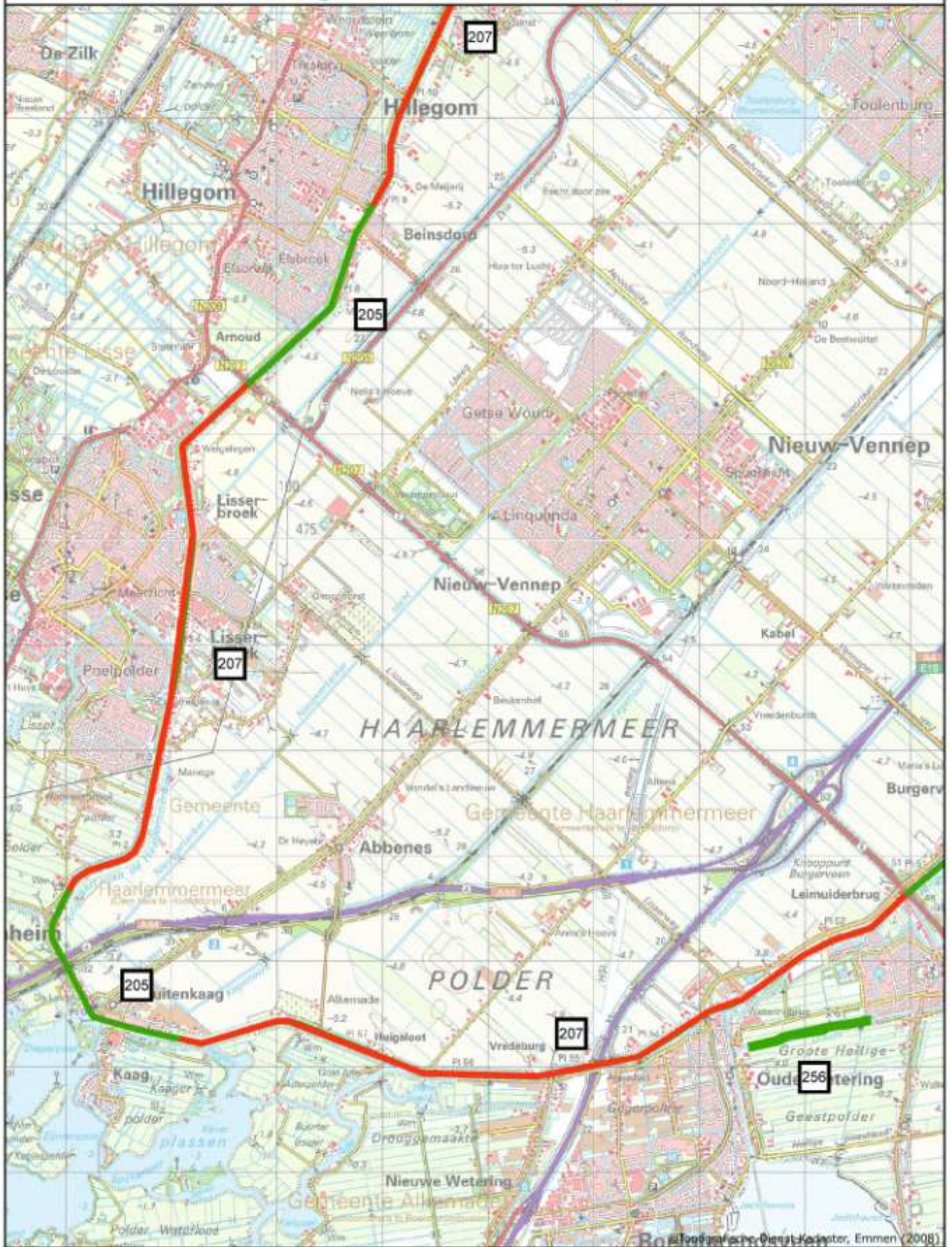
Status traject : **Bestaand**  
 Type oever : **Recreatief**  
 Sportvissers : **10**  
 Lengte traject : **1000 mtr.**  
 Ligging : **Langs beide oevers**  
 Voorzieningen **gewenst**:

- 10 open visplekken



# Kaart 37

# Hillegom - Nieuw-Vennep



**255**

**Sassenheim trek-  
vaart, v. Palandtlaan**



Status traject : **Bestaand**  
Type oever : **Recreatief**  
Sportvissers : **20**  
Lengte traject : **1000 mtr.**  
Ligging : **Noordoever**  
Voorzieningen **aanwezig**:  
• 20 open visplekken  
Voorzieningen **gewenst**:  
• 20 parkeerplaatsen



**256**

**Drecht,  
Leijmuiden**



Status traject : **Bestaand**  
Type oever : **Wedstrijd**  
Sportvissers : **20**  
Lengte traject : **700 mtr.**  
Ligging : **Langs beide oevers**  
Voorzieningen **aanwezig**:  
• 20 open visplekken  
• Voldoende parkeerplaatsen



**205**

**Haarlemmer-  
ringvaart (gehele  
binnenzijde)**



Status traject : **Potentieel**  
Type oever : **Recreatief**  
Sportvissers : **100+**  
Lengte traject : **60 km**  
Ligging : **Langs beide oevers**  
Voorzieningen **aanwezig**:  
• Open visplekken  
• Parkeerplaatsen



**207**

**Haarlemmering-  
vaart, binnenzijde**

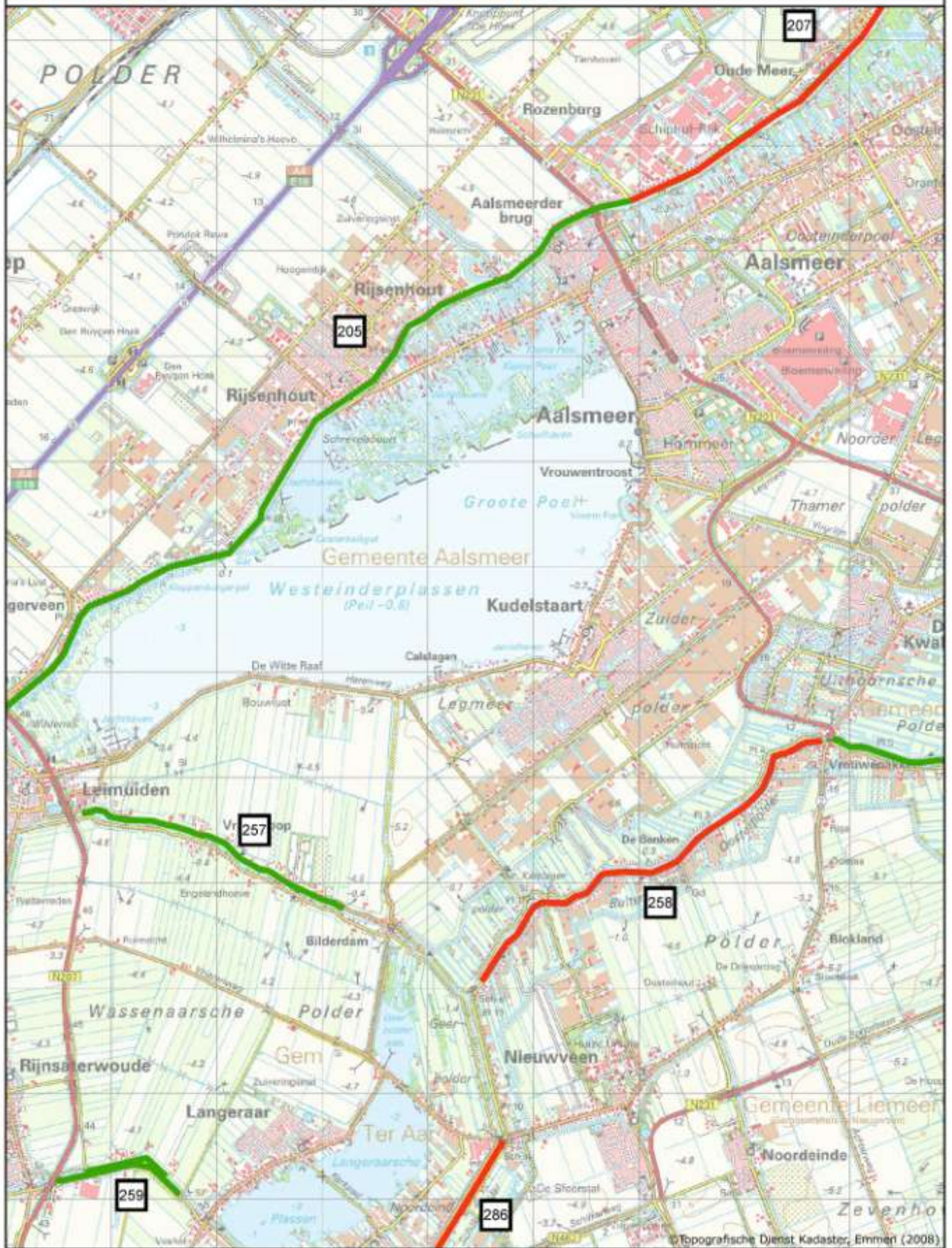


Status traject : **Bestaand**  
Type oever : **Wedstrijd**  
Sportvissers : **100+**  
Lengte traject : **? mtr.**  
Ligging : **binnenzijde ringvaart**  
Voorzieningen **aanwezig**:  
• Open visplekken  
• Parkeerplaatsen



# Kaart 38

# Aalsmeer - Nieuwveen



<b>205</b>	<b>Haarlemmer- ringvaart (gehele binnenzijde)</b>	
Status traject : <b>Potentieel</b> Type oever : <b>Recreatief</b> Sportvissers : <b>100+</b> Lengte traject : <b>60 km</b> Ligging : <b>Langs beide oevers</b> Voorzieningen <b>aanwezig</b> : <ul style="list-style-type: none"> <li>• Open visplekken</li> <li>• Parkeerplaatsen</li> </ul>		
		

<b>207</b>	<b>Haarlemmerring- vaart, binnenzijde</b>	
Status traject : <b>Bestaand</b> Type oever : <b>Wedstrijd</b> Sportvissers : <b>100+</b> Lengte traject : <b>? mtr.</b> Ligging : <b>binnenzijde ringvaart</b> Voorzieningen <b>aanwezig</b> : <ul style="list-style-type: none"> <li>• Open visplekken</li> <li>• Parkeerplaatsen</li> </ul>		
		

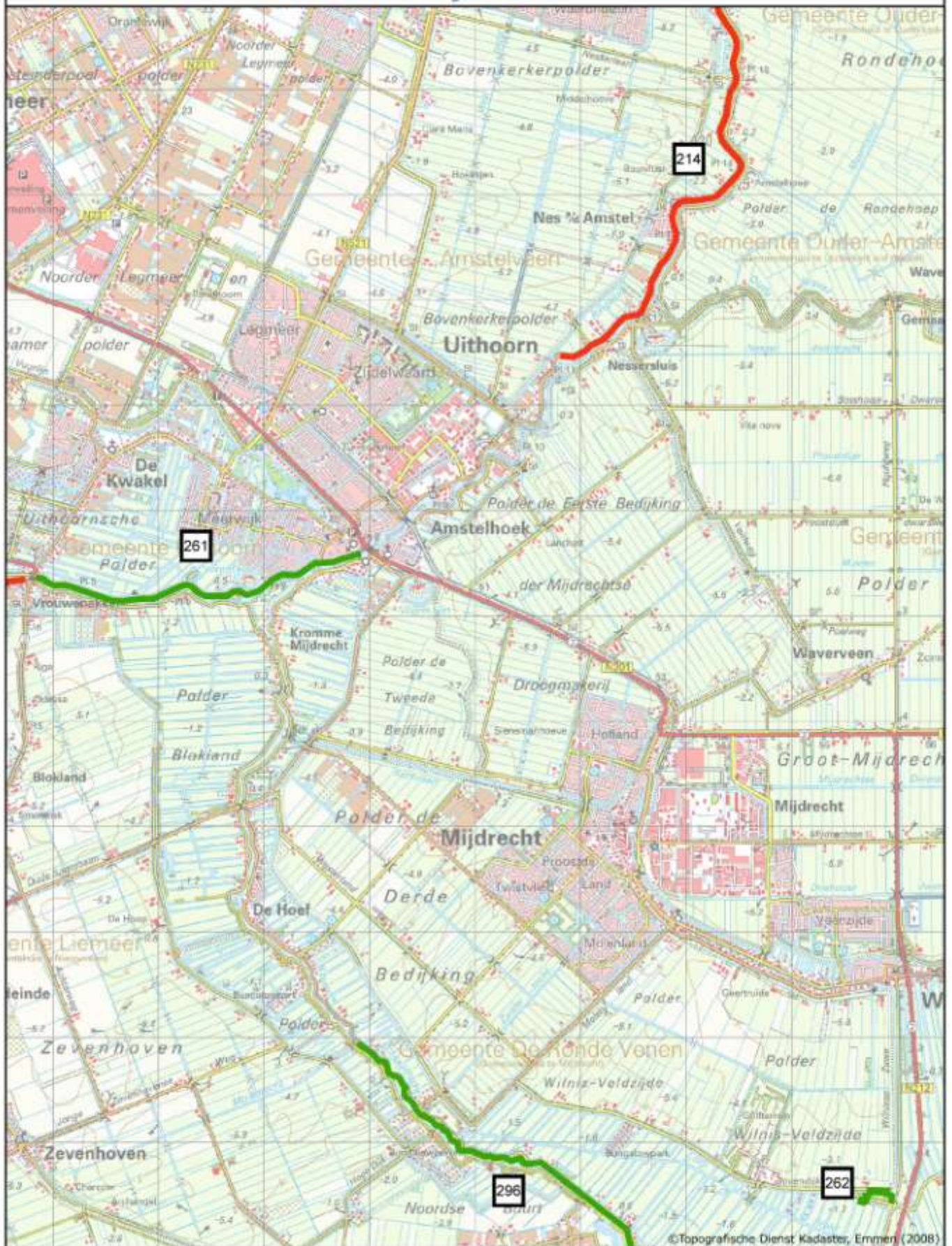
<b>257</b>	<b>Amstel-Drecht, Leijmuiden- Bilderdam</b>	
Status traject : <b>Bestaand</b> Type oever : <b>Recreatief</b> Sportvissers : <b>30</b> Lengte traject : <b>3000 mtr.</b> Ligging : <b>Noordoever</b> Voorzieningen <b>aanwezig</b> : <ul style="list-style-type: none"> <li>• 30 open visplekken</li> </ul> Voorzieningen <b>gewenst</b> : <ul style="list-style-type: none"> <li>• 20 parkeerplaatsen</li> </ul>		
		

<b>258</b>	<b>Amstel, Amstel- drecht kanaal</b>	
Status traject : <b>Bestaand</b> Type oever : <b>Wedstrijd</b> Sportvissers : <b>200+</b> Lengte traject : <b>5000 mtr.</b> Ligging : <b>Zuidoever</b> Voorzieningen <b>aanwezig</b> : <ul style="list-style-type: none"> <li>• Open visplekken</li> <li>• Voldoende parkeergelegenheid</li> </ul>		
		

<b>259</b>	<b>Leidsevaart, Woudse Dijk</b>	
Status traject : <b>Bestaand</b> Type oever : <b>Recreatief</b> Sportvissers : <b>50</b> Lengte traject : <b>1500 mtr.</b> Ligging: <b>Langs beide oevers</b> Voorzieningen <b>aanwezig</b> : <ul style="list-style-type: none"> <li>• 50 open visplekken</li> <li>• 50 parkeerplaatsen</li> </ul>		
		

# Kaart 39

# Uithoorn - Mijdrecht



**261 Amstel,  
Vrouwenakker-  
Uithoorn**



Status traject : **Bestaand**  
Type oever : **Recreatief**  
Sportvissers : **30**  
Lengte traject : **3000 mtr.**  
Ligging : **Noordoever**

Voorzieningen **aanwezig**:

- 30 open visplekken
- Voldoende parkeerplaatsen



**262 Heinoomsvaart,  
Bovendijk**



Status traject : **Bestaand**  
Type oever : **Recreatief**  
Sportvissers : **15**  
Lengte traject : **500 mtr.**  
Ligging : **Langs beide oevers**

Voorzieningen **aanwezig**:

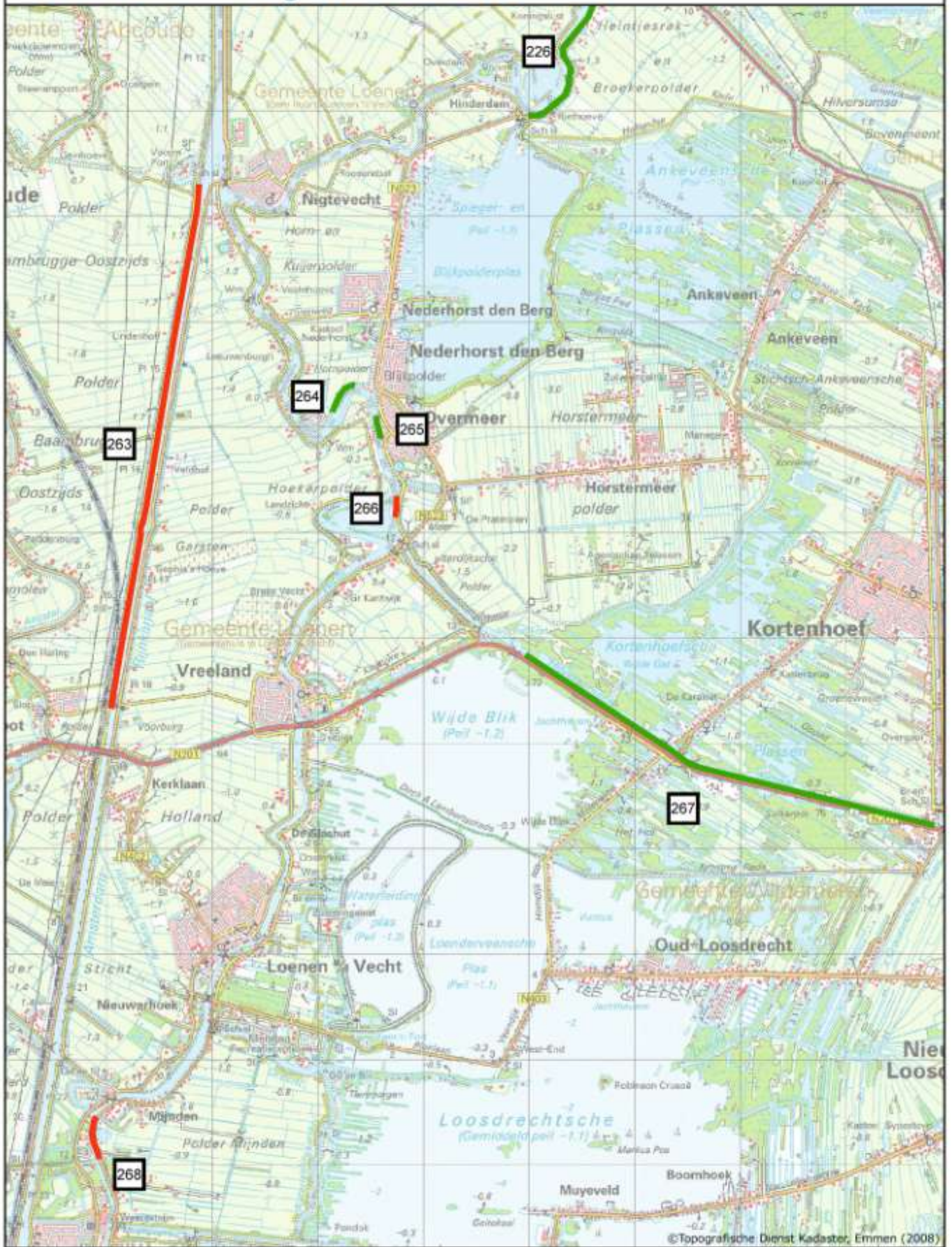
- Open visplekken
- 15 parkeerplaatsen





# Kaart 40

# Nigtevecht - Kortenhoef



**263 A'dam Rijnkanaal,  
Kanaaldijk West** 

Status traject : **Bestaand**  
 Type oever : **Wedstrijd**  
 Sportvissers : **150**  
 Lengte traject : **5000 mtr.**  
 Ligging : **Westoever**  
 Voorzieningen **aanwezig**:

- 150 open visplekken
- Voldoende parkeerplaatsen



**264 Vecht** 

Status traject : **Bestaand**  
 Type oever : **Recreatief**  
 Sportvissers : **25**  
 Lengte traject : **350 mtr.**  
 Ligging : **Noordoever**  
 Voorzieningen **gewenst**:

- Parkeerplaatsen



**265 Vecht, Jaagpad  
Overmeer** 

Status traject : **Bestaand**  
 Type oever : **Recreatief**  
 Sportvissers : **25**  
 Lengte traject : **250 mtr.**  
 Ligging : **Oostoever**  
 Voorzieningen **gewenst**:

- Parkeerplaatsen
- Invalide vissteiger



**266 Vecht,  
Vreelandseweg** 

Status traject : **Bestaand**  
 Type oever : **Wedstrijd**  
 Sportvissers : **15**  
 Lengte traject : **250 mtr.**  
 Ligging : **Oostoever**  
 Voorzieningen **gewenst**:

- Invalide vissteiger



**267 Hilversums Kanaal** 

Status traject : **Bestaand**  
 Type oever : **Recreatief**  
 Sportvissers : **?**  
 Lengte traject : **5000 mtr.**  
 Ligging : **Zuidoever**  
 Voorzieningen **gewenst**:

- 20 vissteigers
- Parkeerplaatsen



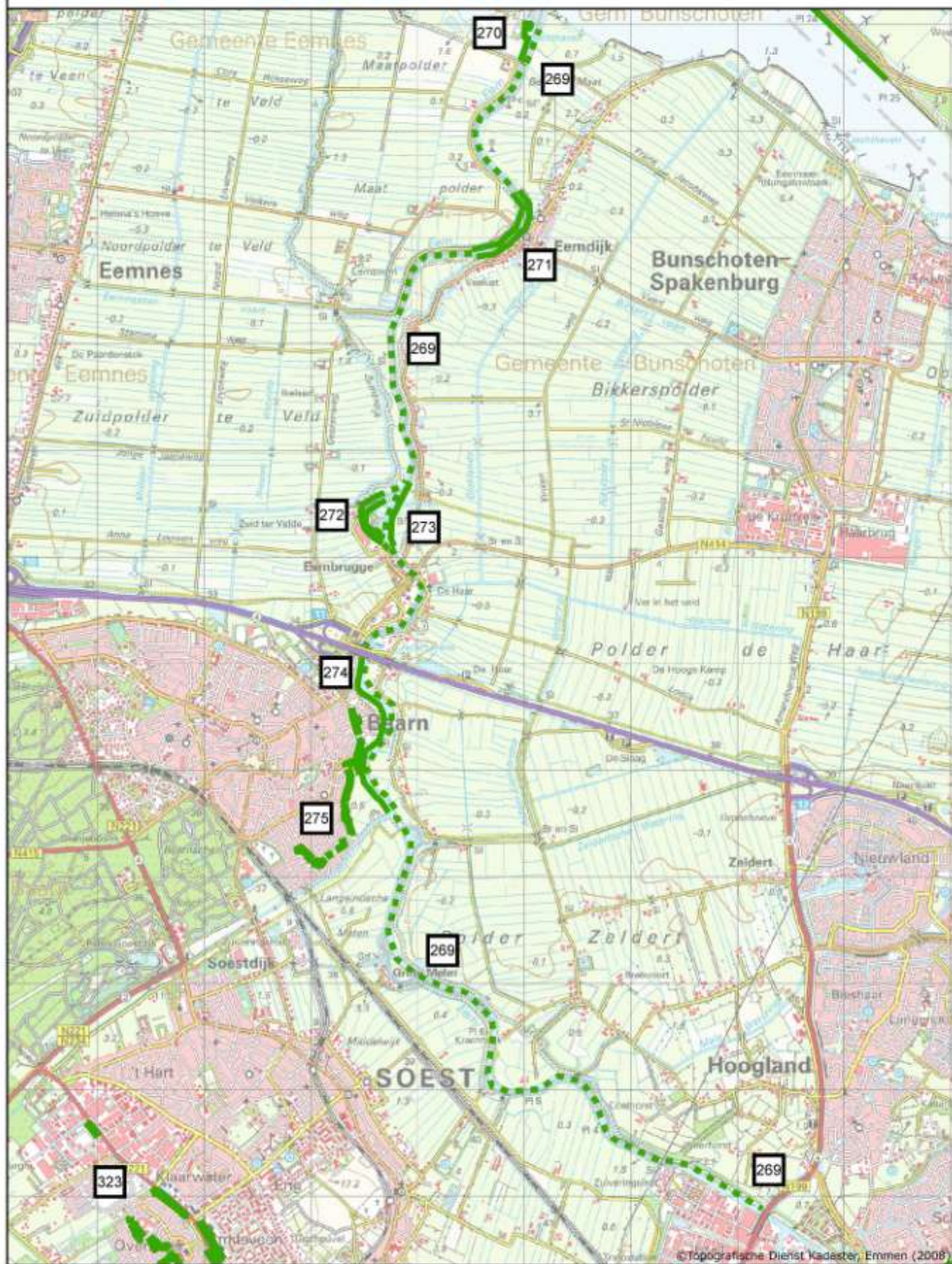
**268 Vecht,  
Nieuwesluis** 

Status traject : **Bestaand**  
 Type oever : **Wedstrijd**  
 Sportvissers : **30**  
 Lengte traject : **400 mtr.**  
 Ligging : **Oostoever**  
 Voorzieningen **gewenst**:

- Open visplekken



# Kaart 41 Bunschoten - Soest



**269 Eem, Eemmeer-Amersfoort** 

Status traject : **Potentieel**  
 Type oever : **Recreatief**  
 Sportvissers : **100+**  
 Lengte traject : **19 km**  
 Ligging: **Langs beide oevers**  
 Voorzieningen **gewenst**:

- Open visplekken
- Vissteigers



**270 Eem, Raboes** 

Status traject : **Bestaand**  
 Type oever : **Recreatief**  
 Sportvissers : **?**  
 Lengte traject : **250 mtr.**  
 Ligging : **Westoever**  
 Voorzieningen **gewenst**:

- Open visplekken
- Vissteigers



**271 Eem, Eemdijk** 

Status traject : **Bestaand**  
 Type oever : **Recreatief**  
 Sportvissers : **?**  
 Lengte traject : **500 mtr.**  
 Ligging: **Langs beide oevers**  
 Voorzieningen **gewenst**:

- Open visplekken
- Vissteigers



**272 Eem, thv Jacht-haven Eembrugge** 

Status traject : **Bestaand**  
 Type oever : **Recreatief**  
 Sportvissers : **?**  
 Lengte traject : **400 mtr.**  
 Ligging: **Langs beide oevers**  
 Voorzieningen **gewenst**:

- Open visplekken
- Vissteigers



**273 Eem, thv Jacht-haven Eembrugge** 

Status traject : **Bestaand**  
 Type oever : **Recreatief**  
 Sportvissers : **?**  
 Lengte traject : **400 mtr.**  
 Ligging : **Oostoever**  
 Voorzieningen **gewenst**:

- Open visplekken
- Vissteigers



**274 Eem, thv Baarn** 

Status traject : **Bestaand**  
 Type oever : **Recreatief**  
 Sportvissers : **?**  
 Lengte traject : **1000 mtr.**  
 Ligging : **Noordoever**  
 Voorzieningen **gewenst**:

- Open visplekken
- Vissteigers



**275 Sierwateren, Baarn ZO** 

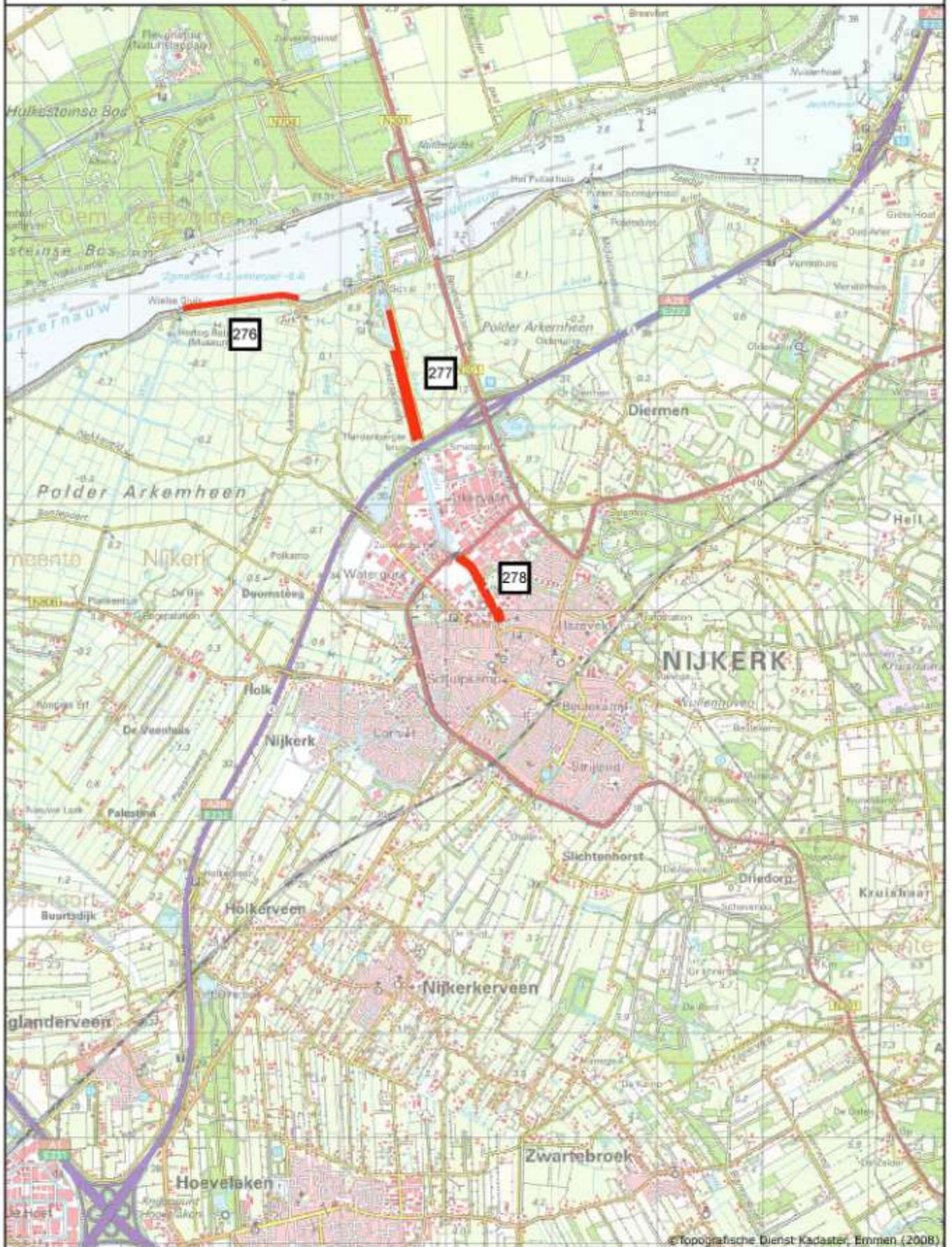
Status traject : **Bestaand**  
 Type oever : **Recreatief**  
 Sportvissers : **?**  
 Lengte traject : **? mtr.**  
 Ligging: **Langs beide oevers**  
 Voorzieningen **aanwezig**:

- Parkeerplaatsen



# Kaart 42

# Nijkerk



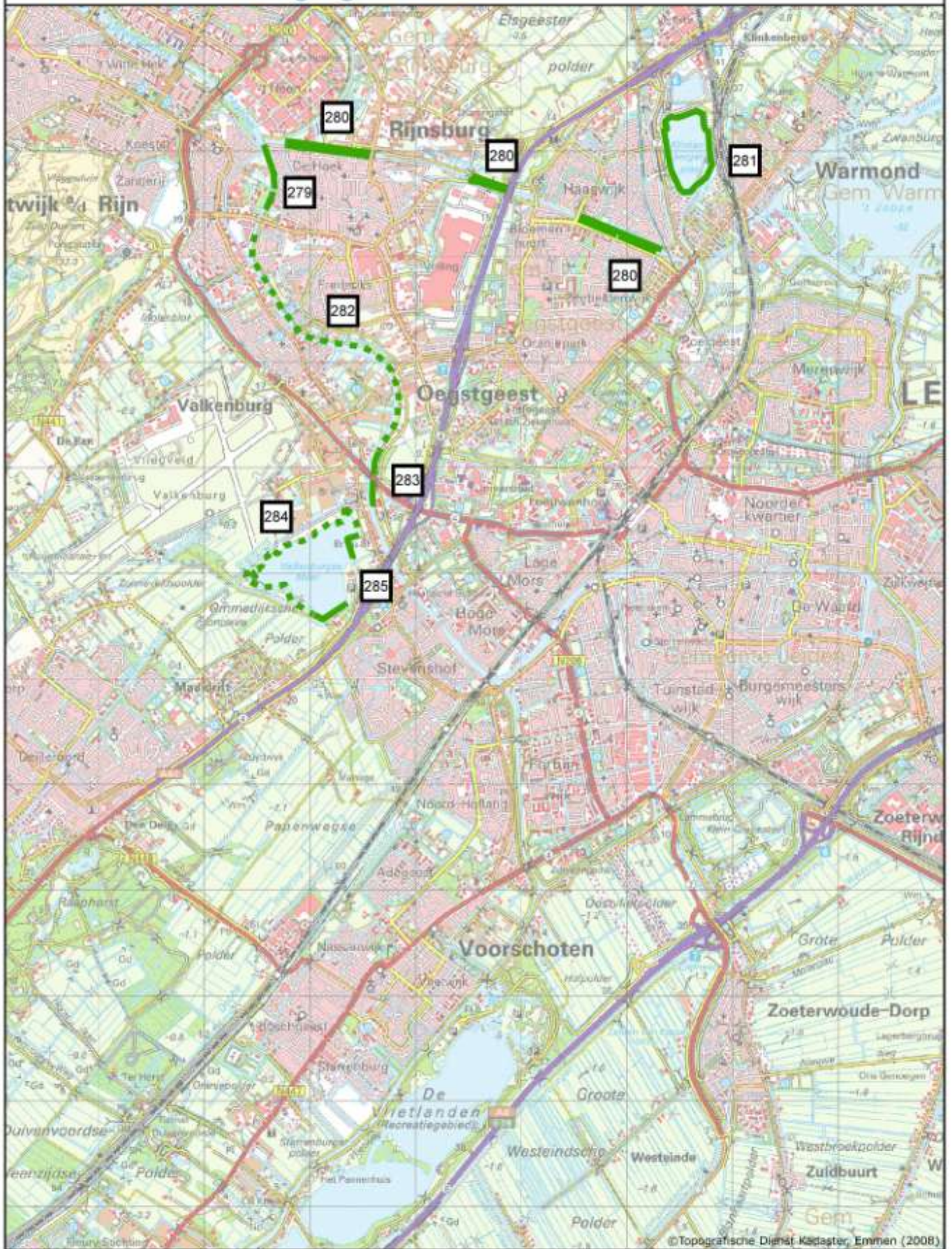
<b>276</b>	<b>Nijkerkernauw, Zeedijk</b>	
Status traject	: <b>Bestaand</b>	
Type oever	: <b>Wedstrijd</b>	
Sportvissers	: <b>50</b>	
Lengte traject	: <b>1200 mtr.</b>	
Ligging	: <b>Zuidoever</b>	
Voorzieningen <b>aanwezig</b> :		
	<ul style="list-style-type: none"> <li>• Open visplekken</li> <li>• Voldoende parkeerplaatsen</li> </ul>	
		

<b>277</b>	<b>Arkervaart, Arkervaartweg</b>	
Status traject	: <b>Bestaand</b>	
Type oever	: <b>Wedstrijd</b>	
Sportvissers	: <b>70</b>	
Lengte traject	: <b>1200 mtr.</b>	
Ligging	: <b>Langs beide oevers</b>	
Voorzieningen <b>aanwezig</b> :		
	<ul style="list-style-type: none"> <li>• 70 open visplekken</li> <li>• Voldoende parkeerplaatsen</li> </ul>	
		

<b>278</b>	<b>Arkervaart, N301</b>	
Status traject	: <b>Bestaand</b>	
Type oever	: <b>Wedstrijd</b>	
Sportvissers	: <b>35</b>	
Lengte traject	: <b>700 mtr.</b>	
Ligging	: <b>Langs beide oevers</b>	
Voorzieningen <b>aanwezig</b> :		
	<ul style="list-style-type: none"> <li>• 35 open visplekken</li> <li>• Voldoende parkeerplaatsen</li> </ul>	
		

# Kaart 43

# Oegstgeest - Leiden



**279**      **Aditioneel Kanaal,  
Siegenlaan**      

Status traject : **Bestaand**  
 Type oever : **Recreatief**  
 Sportvissers : **20**  
 Lengte traject : **150 mtr.**  
 Ligging : **Oostoever**  
 Voorzieningen **aanwezig**:

- Open visplekken



**280**      **Oostgeesterkanaal  
Rijnsburg,Kanaalpad**      

Status traject : **Bestaand**  
 Type oever : **Recreatief**  
 Sportvissers : **50**  
 Lengte traject : **1000 mtr.**  
 Ligging: **Langs beide oevers**  
 Voorzieningen **aanwezig**:

- Voldoende open visplekken
- Voldoende parkeerplaatsen



**281**      **Klinkenbergerplas  
N444**      

Status traject : **Bestaand**  
 Type oever : **Recreatief**  
 Sportvissers : **50**  
 Lengte traject : **1000 mtr.**  
 Ligging: **Langs beide oevers**  
 Voorzieningen **gewenst**:

- Open visplekken
- Parkeerplaatsen



**282**      **Oude Rijn,  
Rijnhofweg**      

Status traject : **Bestaand**  
 Type oever : **Recreatief**  
 Sportvissers : **8**  
 Lengte traject : **3000 mtr.**  
 Ligging : **Oostoever**  
 Voorzieningen **gewenst**:

- Open visplekken
- Parkeerplaatsen



**283**      **Oude Rijn,  
Rijnhofweg**      

Status traject : **Bestaand**  
 Type oever : **Recreatief**  
 Sportvissers : **10**  
 Lengte traject : **80 mtr.**  
 Ligging : **Oostoever**  
 Voorzieningen **aanwezig**:

- Enkele open visplekken
- Enkele parkeerplaatsen



**284**      **Valkenburgse  
Meer, A44**      

Status traject : **Potentieel**  
 Type oever : **Recreatief**  
 Sportvissers : **50**  
 Lengte traject : **400 mtr.**  
 Ligging : **Noordoever**  
 Voorzieningen **gewenst**:

- Open visplekken
- Parkeerplaatsen



**285**      **Valkenburgse Meer,  
Ommedijkseweg**      

Status traject : **Bestaand**  
 Type oever : **Recreatief**  
 Sportvissers : **30**  
 Lengte traject : **150 mtr.**  
 Ligging: **Langs beide oevers**  
 Voorzieningen **aanwezig**:

- Voldoende open visplekken
- 1 invalide vissteiger



**286**      **Aarkanaal,  
Oostkanaalweg**      

Status traject : **Bestaand**  
 Type oever : **Wedstrijd**  
 Sportvissers : **100**  
 Lengte traject : **2000 mtr.**  
 Ligging : **Oostoever**  
 Voorzieningen **aanwezig**:

- 100 open visplekken
- 100 parkeerplaatsen



**287**      **Aarkanaal,  
Oostkanaalweg**      

Status traject : **Bestaand**  
 Type oever : **Wedstrijd**  
 Sportvissers : **50**  
 Lengte traject : **1000 mtr.**  
 Ligging : **Oostoever**  
 Voorzieningen **aanwezig**:

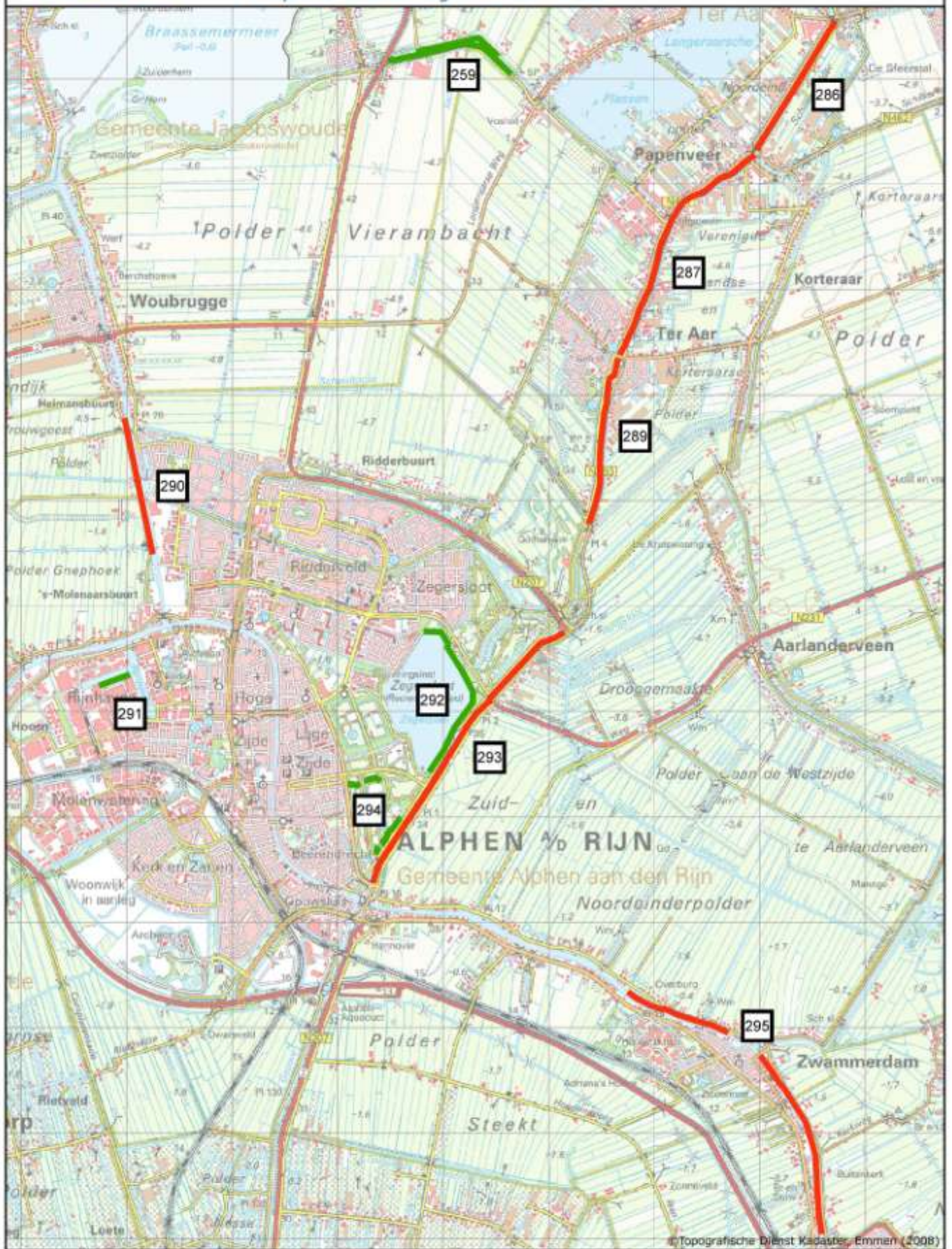
- 50 open visplekken
- 50 parkeerplaatsen





# Kaart 44

# Alphen ad Rijn - Ter Aar



**289 Aarkanaal, Oostkanaalweg** 

Status traject : **Bestaand**  
 Type oever : **Wedstrijd**  
 Sportvissers : **75**  
 Lengte traject : **1500 mtr.**  
 Ligging : **Oostoever**  
 Voorzieningen **aanwezig**:

- 75 open visplekken
- 75 parkeerplaatsen



**290 Heimanswetering, Wouds Brugge** 

Status traject : **Bestaand**  
 Type oever : **Wedstrijd**  
 Sportvissers : **70**  
 Lengte traject : **2000 mtr.**  
 Ligging : **Westoever**  
 Voorzieningen **aanwezig**:

- 70 open visplekken
- Voldoende parkeerplaatsen



**291 Rijnhaven, Industrierweg** 

Status traject : **Bestaand**  
 Type oever : **Recreatief**  
 Sportvissers : **25**  
 Lengte traject : **250 mtr.**  
 Ligging : **Zuidoever**



**292 Zegerplas, Verlengde Aardkade** 

Status traject : **Bestaand**  
 Type oever : **Recreatief**  
 Sportvissers : **45**  
 Lengte traject : **4000 mtr.**  
 Ligging : **Noord/ Oostoever**  
 Voorzieningen **gewenst**:

- Overstapjes
- Visplekken



**293 Aarkanaal, Oostkanaalweg** 

Status traject : **Bestaand**  
 Type oever : **Wedstrijd**  
 Sportvissers : **50**  
 Lengte traject : **1000 mtr.**  
 Ligging : **Oostoever**  
 Voorzieningen **aanwezig**:

- 50 open visplekken
- 50 parkeerplaatsen



**294 Karperputten, Olympiaweg** 

Status traject : **Bestaand**  
 Type oever : **Recreatief**  
 Sportvissers : **?**  
 Lengte traject : **? mtr.**  
 Ligging : **Langs beide oevers**



**295 Oude Rijn, Zwammerdam** 

Status traject : **Bestaand**  
 Type oever : **Wedstrijd**  
 Sportvissers : **150**  
 Lengte traject : **5000 mtr.**  
 Ligging : **Noordoever**  
 Voorzieningen **aanwezig**:

- Voldoende open visplekken
- Voldoende parkeerplaatsen



**296 Kromme Mijdrecht, Amstelkade** 

Status traject : **Bestaand**  
 Type oever : **Recreatief**  
 Sportvissers : **100**  
 Lengte traject : **5000 mtr.**  
 Ligging : **Noordoever**  
 Voorzieningen **aanwezig**:

- 50 open visplekken
- Voldoende parkeerplaatsen



**297 Ringsloot, Simon v. Capelweg** 

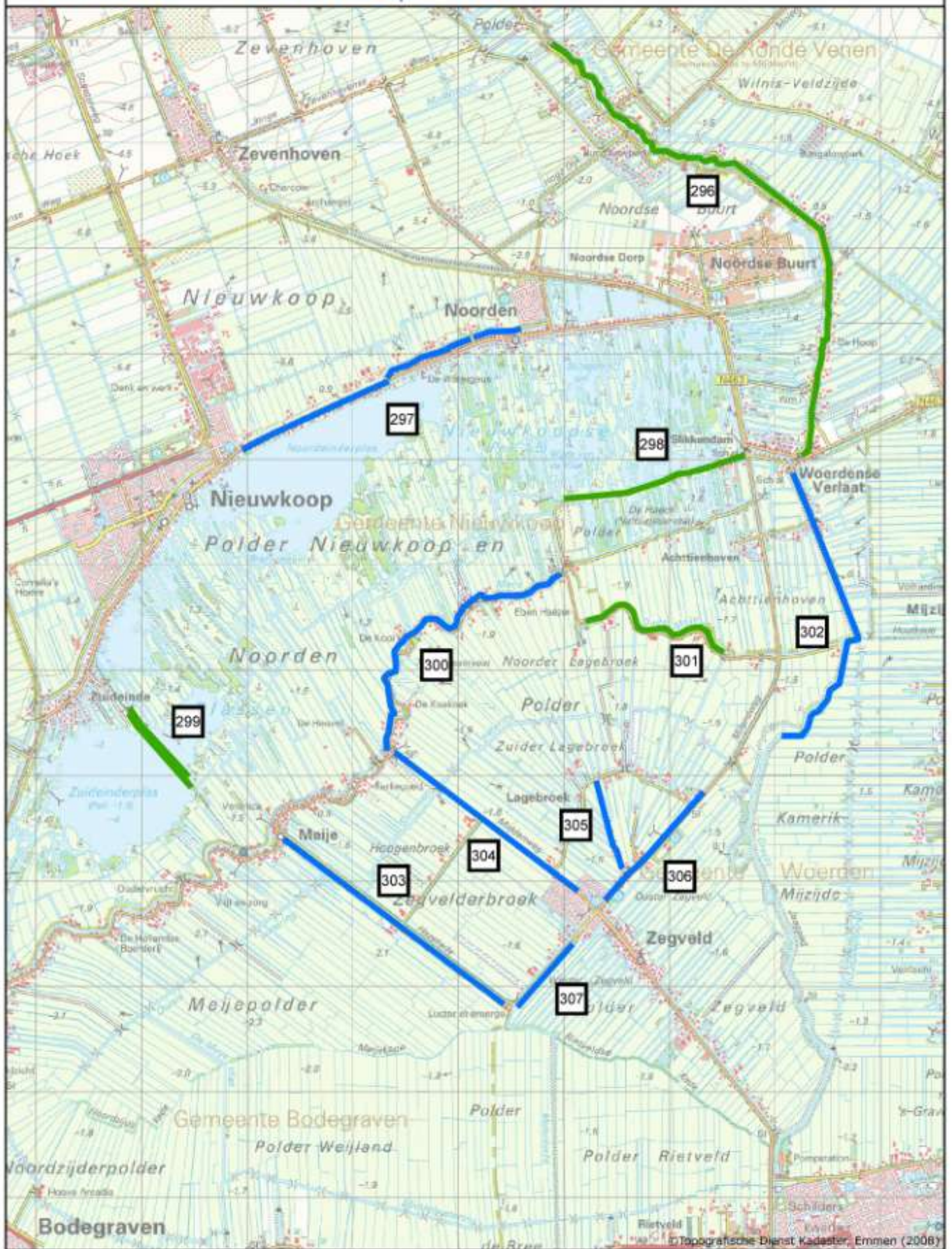
Status traject : **Bestaand**  
 Type oever : **Struin**  
 Sportvissers : **20**  
 Lengte traject : **5000 mtr.**  
 Ligging : **Noordoever**  
 Voorzieningen **gewenst**:

- 10 vissteigers



# Kaart 45

# Nieuwkoop - Woerden



**298 Kadewetering, Hollandse Kade** 

Status traject : **Bestaand**  
 Type oever : **Recreatief**  
 Sportvissers : **20**  
 Lengte traject : **1500 mtr.**  
 Ligging : **Zuidoever**  
 Voorzieningen **aanwezig**:

- 20 open visplekken
- 20 parkeerplaatsen



**299 Nieuwkoopse plassen, Meijepad** 

Status traject : **Bestaand**  
 Type oever : **Recreatief**  
 Sportvissers : **10**  
 Lengte traject : **1200 mtr.**  
 Ligging: **Langs beide oevers**  
 Voorzieningen **aanwezig**:

- 10 open visplekken
- 10 parkeerplaatsen



**300 Meije** 

Status traject : **Bestaand**  
 Type oever : **Struin**  
 Sportvissers : **30**  
 Lengte traject : **600 mtr.**  
 Ligging : **Noordoever**  
 Voorzieningen **aanwezig**:

- 25 open visplekken
- 20 parkeerplaatsen



**301 Oude Meije** 

Status traject : **Bestaand**  
 Type oever : **Recreatief**  
 Sportvissers : **40**  
 Lengte traject : **2000 mtr.**  
 Ligging : **Zuidoever**  
 Voorzieningen **aanwezig**:

- 2 open visplekken
- 40 parkeerplaatsen



**302 Grecht, Grechtkade** 

Status traject : **Bestaand**  
 Type oever : **Struin**  
 Sportvissers : **20**  
 Lengte traject : **3000 mtr.**  
 Ligging : **Oostoever**  
 Voorzieningen **aanwezig**:

- Voldoende open visplekken
- 10 parkeerplaatsen



**303 Hazekade** 

Status traject : **Bestaand**  
 Type oever : **Struin**  
 Sportvissers : **25**  
 Lengte traject : **1000 mtr.**  
 Ligging : **Oostoever**  
 Voorzieningen **aanwezig**:

- Open visplekken



**304 Middenweg** 

Status traject : **Bestaand**  
 Type oever : **Struin**  
 Sportvissers : **10**  
 Lengte traject : **300 mtr.**  
 Ligging : **Westoever**  
 Voorzieningen **aanwezig**:

- Open visplekken



**305 Brandenpad** 

Status traject : **Bestaand**  
 Type oever : **Struin**  
 Sportvissers : **10**  
 Lengte traject : **350 mtr.**  
 Ligging : **Oostoever**  
 Voorzieningen **aanwezig**:

- Open visplekken



**306 Haakwetering, Middenweg** 

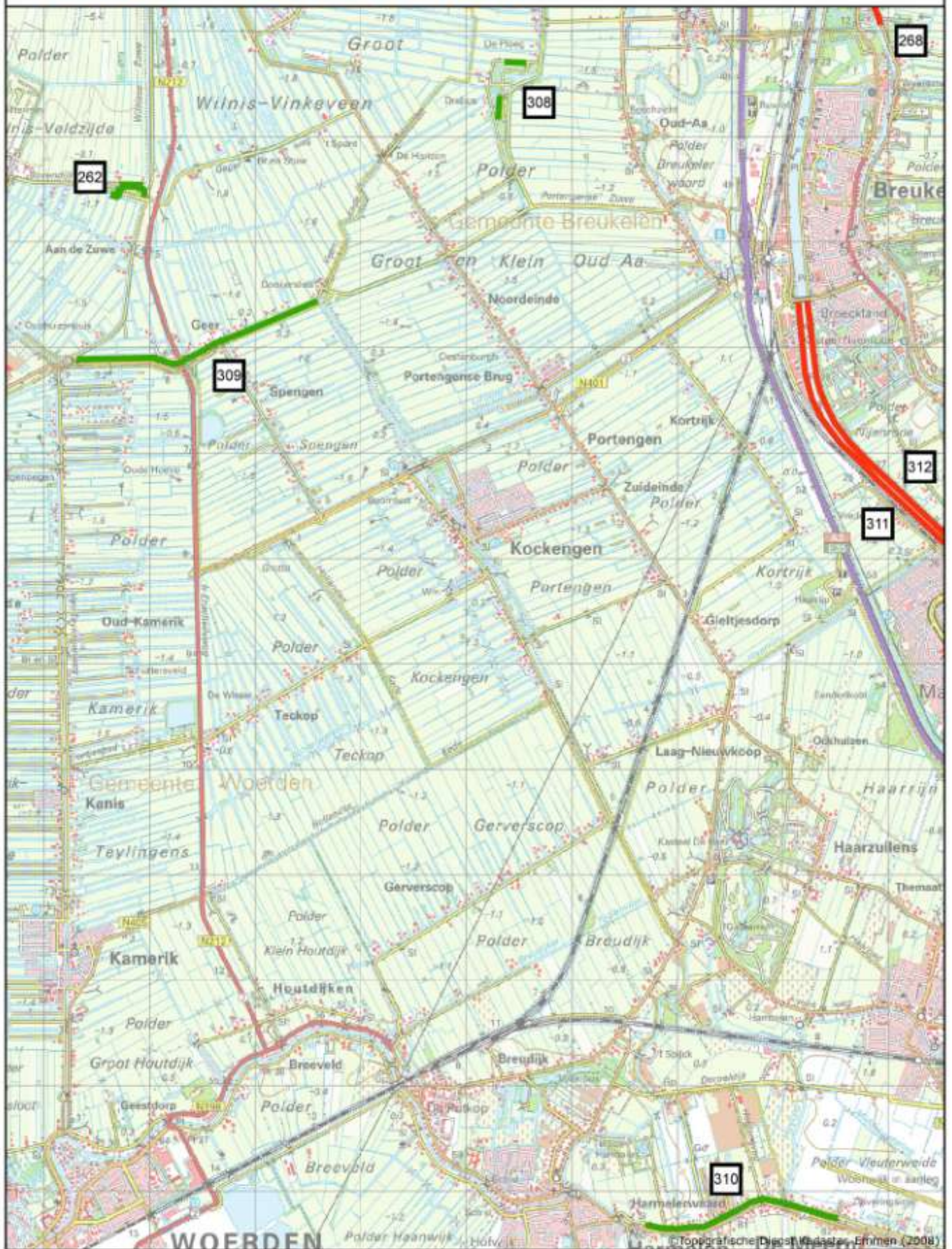
Status traject : **Bestaand**  
 Type oever : **Struin**  
 Sportvissers : **50**  
 Lengte traject : **2000 mtr.**  
 Ligging : **Zuidoever**  
 Voorzieningen **aanwezig**:

- Open visplekken



# Kaart 46

# Breukelen - Woerden



**307 Broekerwetering, Molenweg** 

Status traject : **Bestaand**  
 Type oever : **Struin**  
 Sportvissers : **10**  
 Lengte traject : **300 mtr.**  
 Ligging : **Zuidoever**  
 Voorzieningen **aanwezig**:

- Open visplekken



**308 Bosdijk** 

Status traject : **Bestaand**  
 Type oever : **Recreatief**  
 Sportvissers : **60**  
 Lengte traject : **500 mtr.**  
 Ligging : **Noordoever**  
 Voorzieningen **aanwezig**:

- 60 open visplekken
- 1 invalide vissteiger



**309 De Geer, Geerkade** 

Status traject : **Bestaand**  
 Type oever : **Recreatief**  
 Sportvissers : **50**  
 Lengte traject : **2000 mtr.**  
 Ligging : **Noordoever**  
 Voorzieningen **aanwezig**:

- 50 open visplekken
- Voldoende parkeerplaatsen



**310 Leidsche Rijn** 

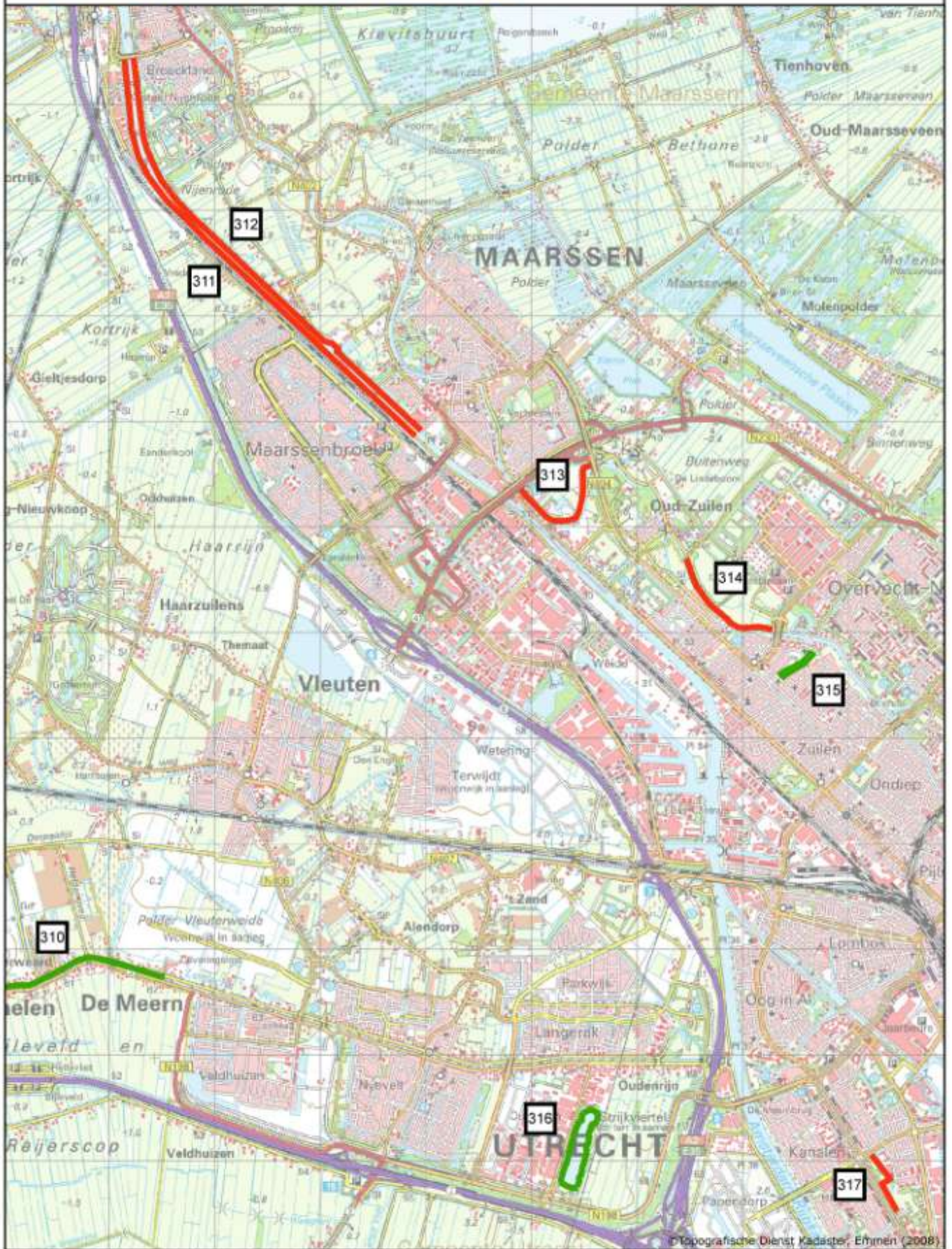
Status traject : **Bestaand**  
 Type oever : **Recreatief**  
 Sportvissers : **?**  
 Lengte traject : **1800 mtr.**  
 Ligging : **Noordoever**  
 Voorzieningen **gewenst**:

- Meer open visplekken



# Kaart 47

# Maarsen - Utrecht



**311 A'dam Rijnkanaal Kanaaldijk West** 

Status traject : **Bestaand**  
 Type oever : **Wedstrijd**  
 Sportvissers : **180**  
 Lengte traject : **6500 mtr.**  
 Ligging : **Westoever**  
 Voorzieningen **aanwezig**:

- 180 open visplekken
- Voldoende parkeerplaatsen



**312 A'dam Rijnkanaal Kanaaldijk Oost** 

Status traject : **Bestaand**  
 Type oever : **Wedstrijd**  
 Sportvissers : **100**  
 Lengte traject : **6500 mtr.**  
 Ligging : **Oostoever**  
 Voorzieningen **aanwezig**:

- 100 open visplekken
- Voldoende parkeerplaatsen



**313 Vecht, Zandpad** 

Status traject : **Bestaand**  
 Type oever : **Wedstrijd**  
 Sportvissers : **40**  
 Lengte traject : **1200 mtr.**  
 Ligging : **Noordoever**  
 Voorzieningen **aanwezig**:

- 40 open visplekken
- Voldoende parkeerplaatsen



**314 Vecht, Zandpad** 

Status traject : **Bestaand**  
 Type oever : **Wedstrijd**  
 Sportvissers : **40**  
 Lengte traject : **1500 mtr.**  
 Ligging : **Noordoever**  
 Voorzieningen **aanwezig**:

- 40 open visplekken
- Voldoende parkeerplaatsen



**315 Niftarlaken-plantsoen** 

Status traject : **Bestaand**  
 Type oever : **Recreatief**  
 Sportvissers : **40**  
 Lengte traject : **400 mtr.**  
 Ligging : **Langs beide oevers**  
 Voorzieningen **aanwezig**:

- 50 open visplekken
- Voldoende parkeerplaatsen



**316 Strijkviertel** 

Status traject : **Bestaand**  
 Type oever : **Recreatief**  
 Sportvissers : **50**  
 Lengte traject : **1000 mtr.**  
 Ligging : **Langs beide oevers**  
 Voorzieningen **aanwezig**:

- Open visplekken
- Voldoende parkeerplaatsen



**317 Transwijk** 

Status traject : **Bestaand**  
 Type oever : **Recreatief**  
 Sportvissers : **10**  
 Lengte traject : **200 mtr.**  
 Ligging : **Westoever**  
 Voorzieningen **aanwezig**:

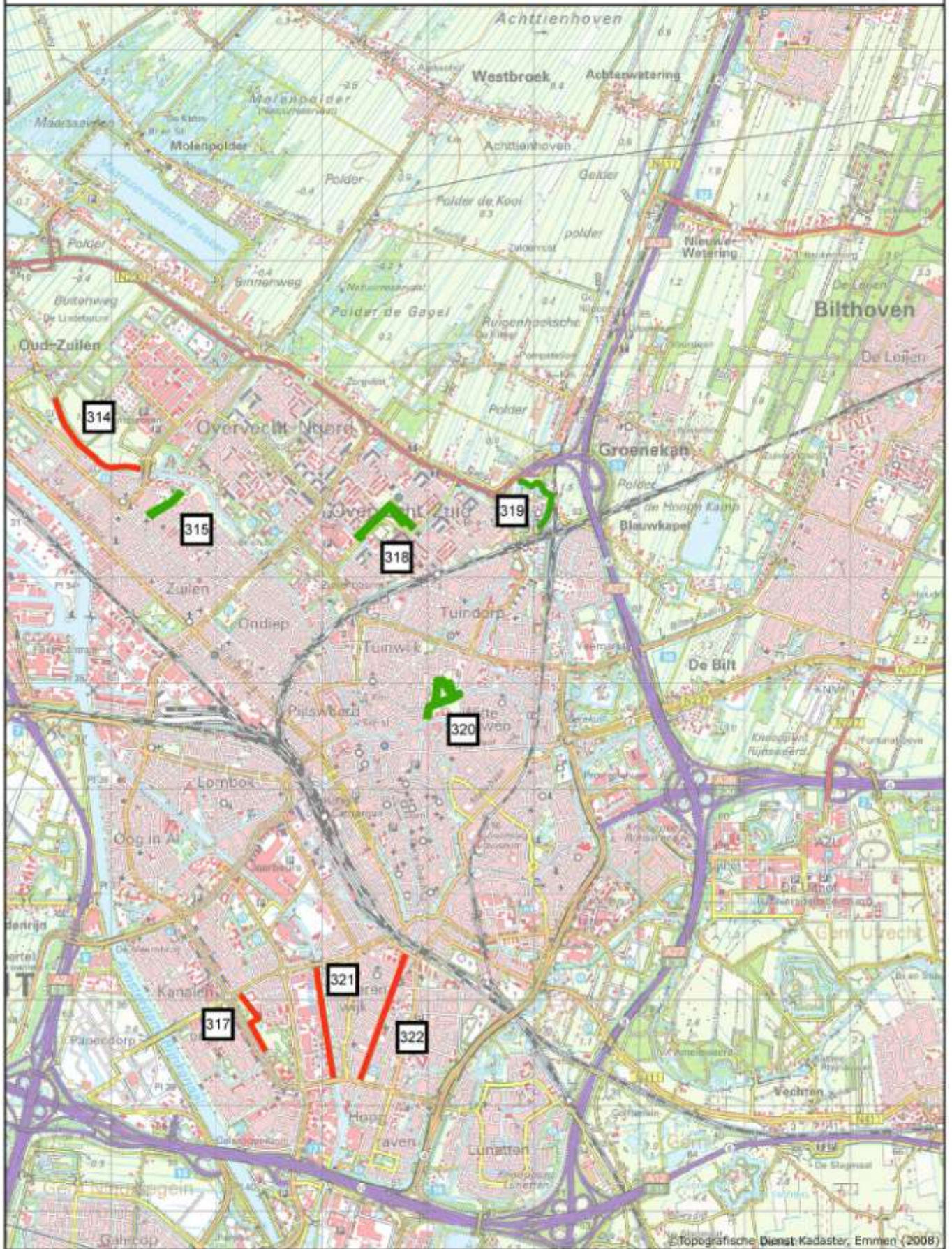
- 10 open visplekken
- Voldoende parkeerplaatsen





# Kaart 48

# Utrecht - Bilthoven



**318 Watertoren,  
Overvecht** 

Status traject : **Bestaand**  
 Type oever : **Recreatief**  
 Sportvissers : **50**  
 Lengte traject : **500 mtr.**  
 Ligging : **Langs beide oevers**  
 Voorzieningen **aanwezig**:

- 50 open visplekken
- Voldoende parkeerplaatsen



**319 Fort Blauwkapel** 

Status traject : **Bestaand**  
 Type oever : **Recreatief**  
 Sportvissers : **30**  
 Lengte traject : **1000 mtr.**  
 Ligging : **Noord- Oostoever**  
 Voorzieningen **aanwezig**:

- 30 open visplekken
- 1 vissteiger



**320 Biltse Grift,  
Griftpark** 

Status traject : **Bestaand**  
 Type oever : **Recreatief**  
 Sportvissers : **20**  
 Lengte traject : **600 mtr.**  
 Ligging : **Langs beide oevers**  
 Voorzieningen **aanwezig**:

- 20 open visplekken



**321 Merwedekanaal,  
Kanaalweg** 

Status traject : **Bestaand**  
 Type oever : **Wedstrijd**  
 Sportvissers : **60**  
 Lengte traject : **1000 mtr.**  
 Ligging : **Westoever**  
 Voorzieningen **aanwezig**:

- 60 open visplekken
- Voldoende parkeerplaatsen



**322 Vaartse Rijn,  
Jutvaartseweg** 

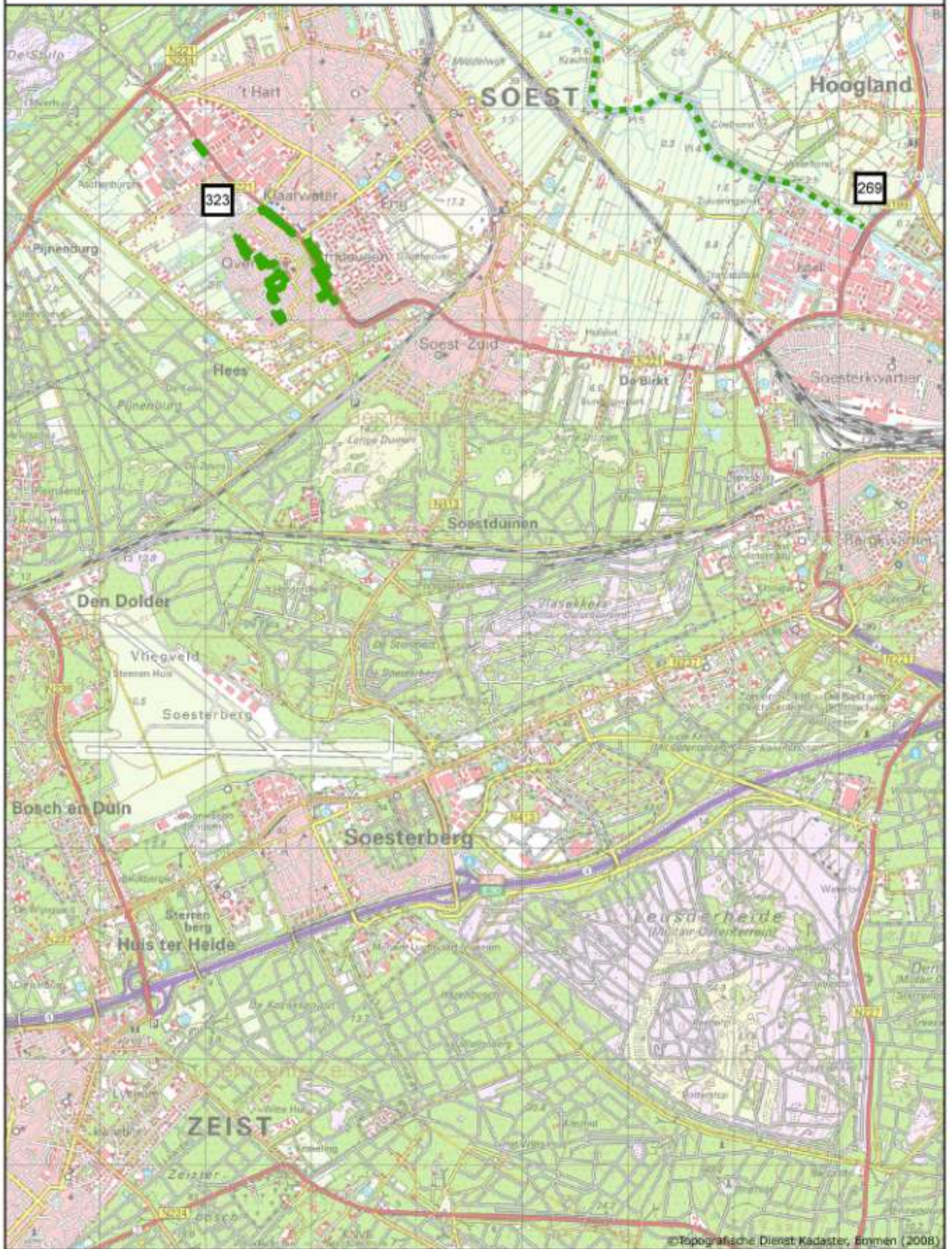
Status traject : **Bestaand**  
 Type oever : **Wedstrijd**  
 Sportvissers : **70**  
 Lengte traject : **1500 mtr.**  
 Ligging : **Westoever**  
 Voorzieningen **aanwezig**:

- 70 open visplekken
- Voldoende parkeerplaatsen



# Kaart 49

# Soest - Amersfoort



**323 Sierwateren Soest  
Wijk Overhees**



Status traject : **Bestaand**

Type oever : **Recreatief**

Sportvissers : **30**

Lengte traject : **? mtr.**

Ligging : **Langs beide oevers**

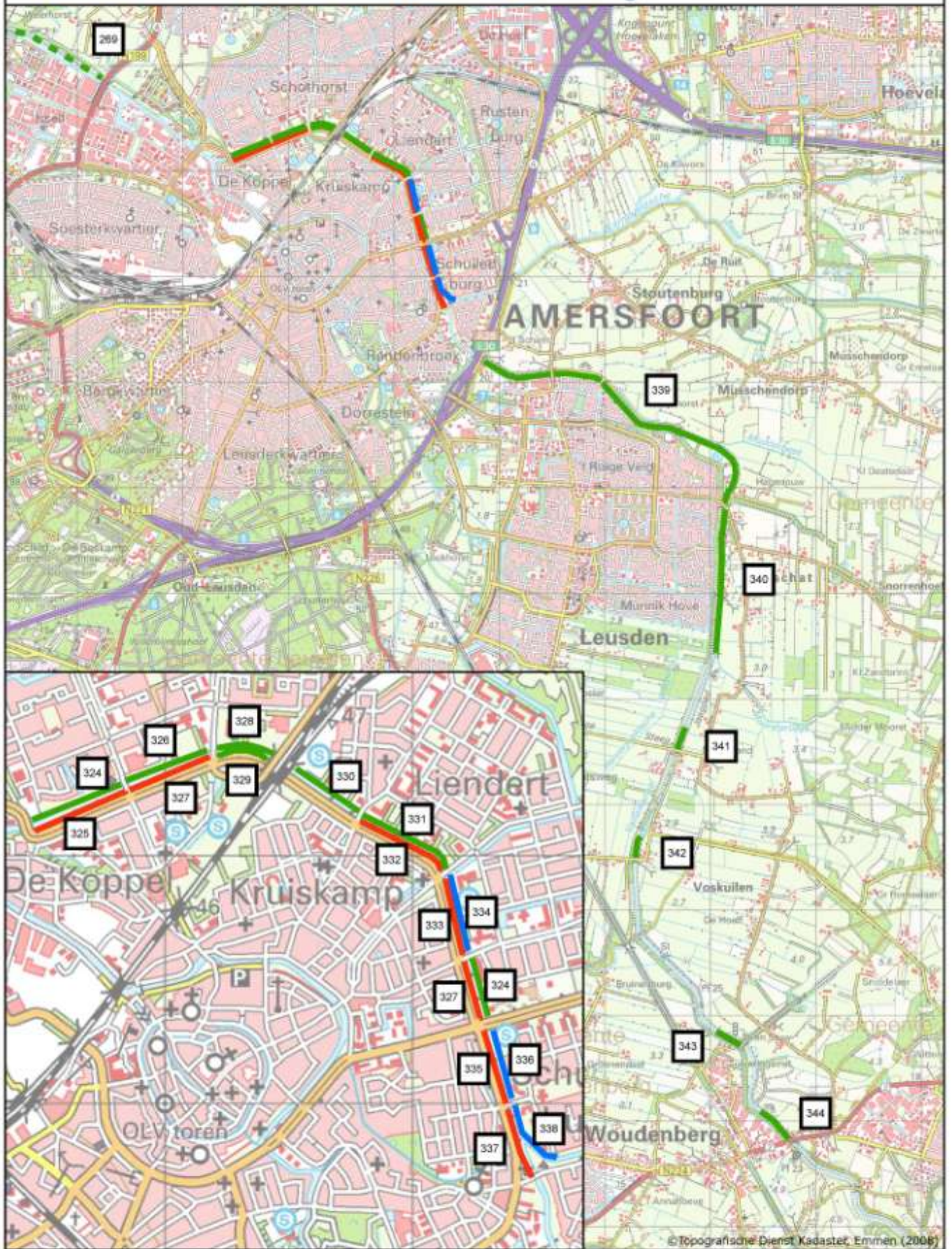
Voorzieningen **aanwezig**:

- Voldoende parkeerplaatsen



# Kaart 50

# Amersfoort - Woudenberg



**324, 326, 328-331 Valleikanaal** 

Status traject : **Bestaand**  
 Type oever : **Recreatief**  
 Sportvissers : **45**  
 Lengte traject : **1000 mtr.**  
 Ligging : **Noordoever**  
 Voorzieningen **aanwezig**:

- 45 open visplekken



**325, 327, 332, 333, 335, 337 Valleikanaal** 

Status traject : **Bestaand**  
 Type oever : **Wedstrijd**  
 Sportvissers : **100**  
 Lengte traject : **1250 mtr.**  
 Ligging : **Zuid- Westoever**  
 Voorzieningen **aanwezig**:

- Voldoende open visplekken
- 1 vissteiger



**334, 336, 338 Valleikanaal** 

Status traject : **Bestaand**  
 Type oever : **Struin**  
 Sportvissers : **40**  
 Lengte traject : **650 mtr.**  
 Ligging : **Oostoever**  
 Status traject : **Bestaand**



**339 Valleikanaal, Horsterweg** 

Status traject : **Bestaand**  
 Type oever : **Recreatief**  
 Sportvissers : **150**  
 Lengte traject : **3000 mtr.**  
 Ligging : **Zuidoever**  
 Voorzieningen **gewenst**:

- Vissteigers
- Parkeerplaatsen



**340 Valleikanaal, Jaagpad** 

Status traject : **Bestaand**  
 Type oever : **Recreatief**  
 Sportvissers : **60**  
 Lengte traject : **1500 mtr.**  
 Ligging : **Oostoever**  
 Voorzieningen **aanwezig**:

- Open visplekken



**341 Valleikanaal, Lange Steeg** 

Status traject : **Bestaand**  
 Type oever : **Recreatief**  
 Sportvissers : **10**  
 Lengte traject : **200 mtr.**  
 Ligging : **Westoever**  
 Voorzieningen **gewenst**:

- Open visplekken
- Parkeerplaatsen



**342 Valleikanaal, Leibroekerweg** 

Status traject : **Bestaand**  
 Type oever : **Recreatief**  
 Sportvissers : **10**  
 Lengte traject : **200 mtr.**  
 Ligging : **Westoever**  
 Voorzieningen **gewenst**:

- Open visplekken
- Parkeerplaatsen



**343 Valleikanaal, Roffelaarskade** 

Status traject : **Bestaand**  
 Type oever : **Recreatief**  
 Sportvissers : **15**  
 Lengte traject : **200 mtr.**  
 Ligging : **Zuidoever**  
 Voorzieningen **gewenst**:

- Open visplekken
- Parkeerplaatsen



**344 Valleikanaal, Stationsweg** 

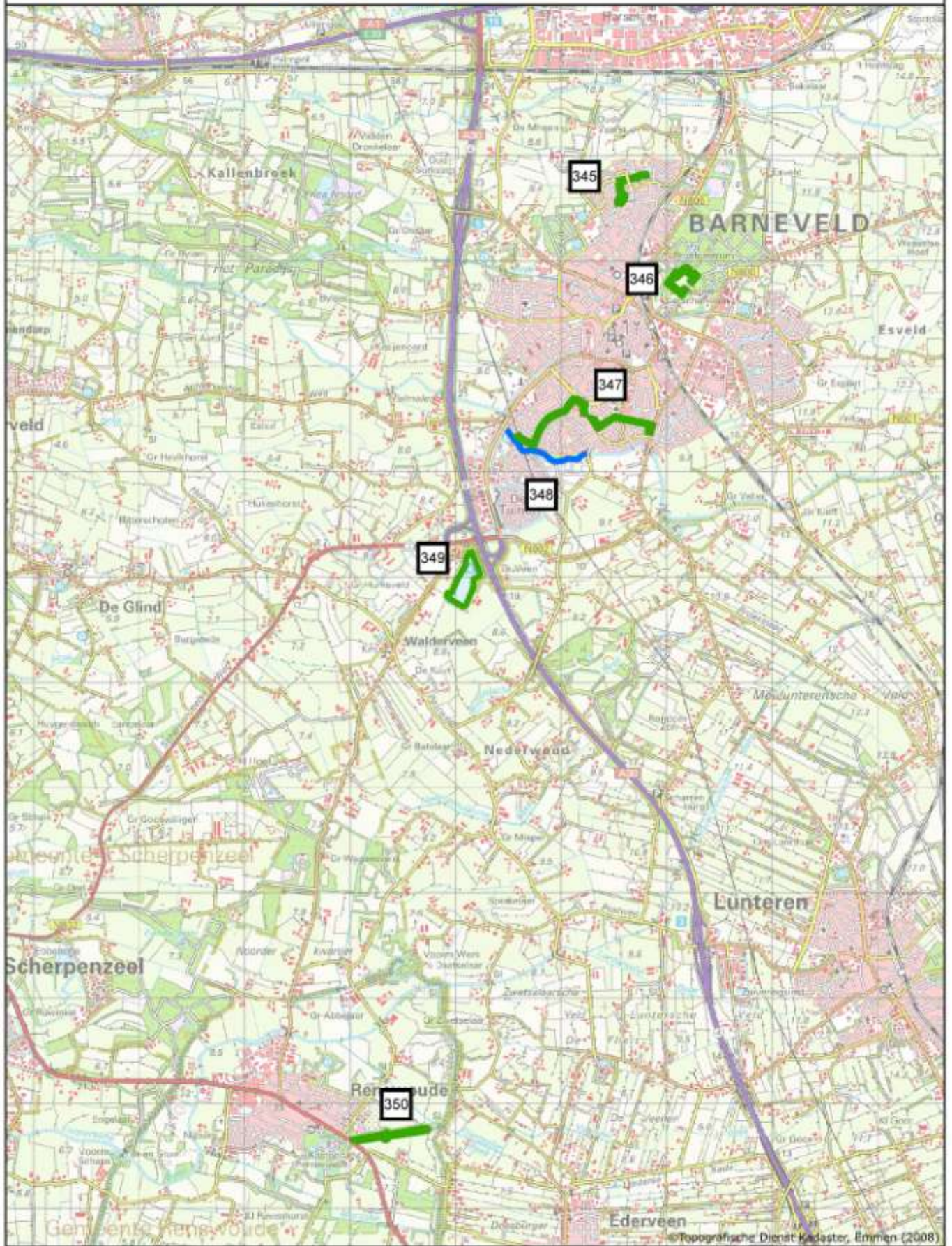
Status traject : **Bestaand**  
 Type oever : **Recreatief**  
 Sportvissers : **20**  
 Lengte traject : **200 mtr.**  
 Ligging : **Westoever**  
 Voorzieningen **gewenst**:

- Open visplekken
- Parkeerplaatsen



# Kaart 51

# Barneveld - Lunteren



**345 Singels Noord**

Status traject : **Bestaand**  
Type oever : **Recreatief**  
Sportvissers : **50**  
Lengte traject : **700 mtr.**  
Ligging: **Langs beide oevers**  
Voorzieningen **aanwezig**:

- Open visplekken

**346 Koeweide**

Status traject : **Bestaand**  
Type oever : **Recreatief**  
Sportvissers : **50**  
Lengte traject : **900 mtr.**  
Ligging: **Langs beide oevers**  
Voorzieningen **aanwezig**:

- 1 vissteiger

**347 Singels Zuid,  
Luntersew**

Status traject : **Bestaand**  
Type oever : **Recreatief**  
Sportvissers : **150**  
Lengte traject : **2000 mtr.**  
Ligging: **Langs beide oevers**  
Voorzieningen **aanwezig**:

- Open visplekken

**348 Barneveldse Beek**

Status traject : **Bestaand**  
Type oever : **Struin**  
Sportvissers : **40**  
Lengte traject : **800 mtr.**  
Ligging : **Zuidoever**

**349 Grote Veenderplas**

Status traject : **Bestaand**  
Type oever : **Recreatief**  
Sportvissers : **20**  
Lengte traject : **1800 mtr.**  
Ligging : **Langs beide oevers**  
Voorzieningen **gewenst**:

- Open visplekken

**350 De Kom te  
Renswoude**

Status traject : **Bestaand**  
Type oever : **Recreatief**  
Sportvissers : **30**  
Lengte traject : **700 mtr.**  
Ligging : **Langs beide oevers**  
Voorzieningen **aanwezig**:

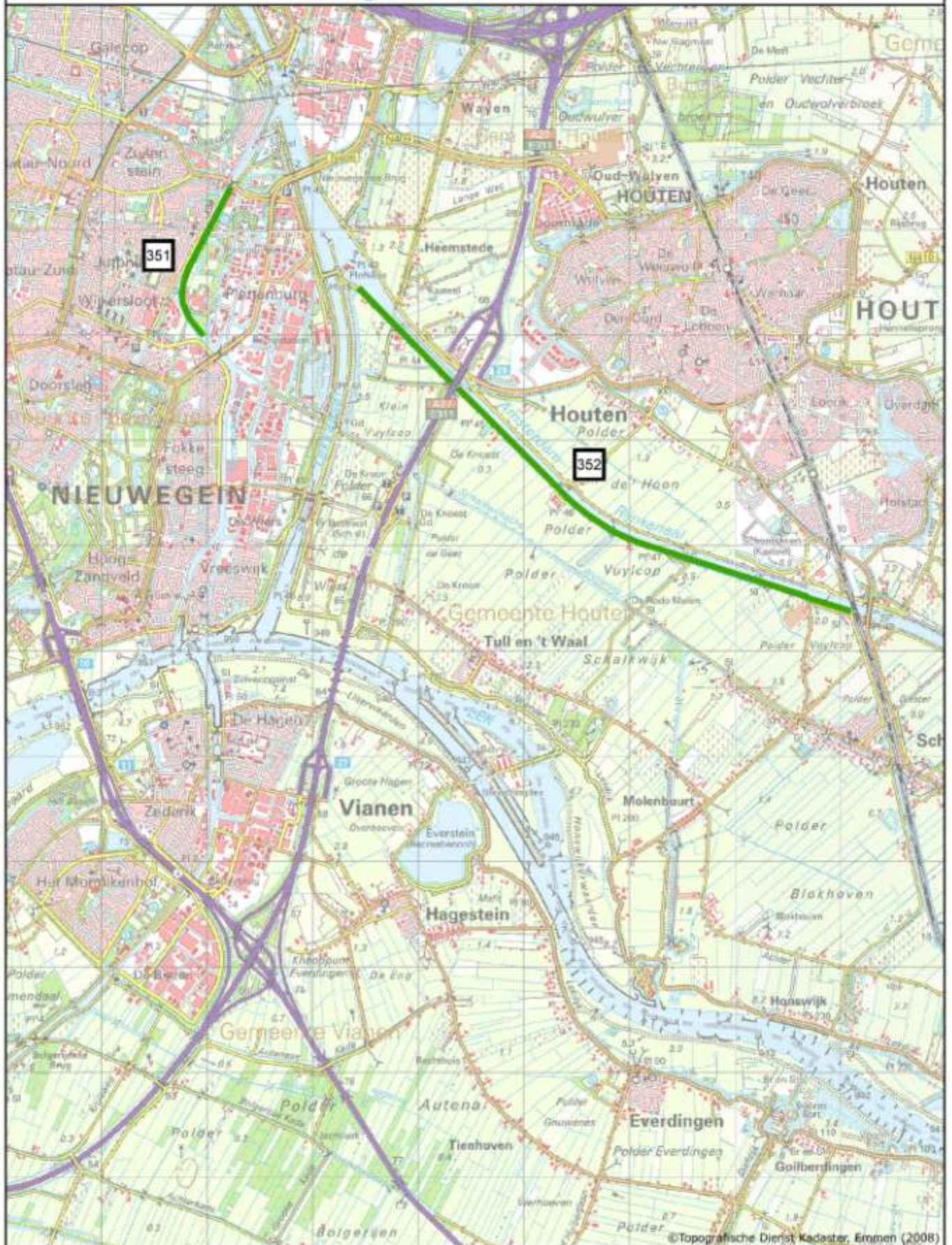
- 30 open visplekken
- 30 parkeerplaatsen





# Kaart 52

# Nieuwegein - Houten



**351 Bongenaar,  
Fokkesteeg**



Status traject : **Bestaand**  
Type oever : **Recreatief**  
Sportvissers : **60**  
Lengte traject : **1500 mtr.**  
Ligging : **Oostoever**  
Voorzieningen **gewenst**:

- Parkeerplaatsen



**352 A'dam Rijnkanaal  
Kanaaldijk Zuid**



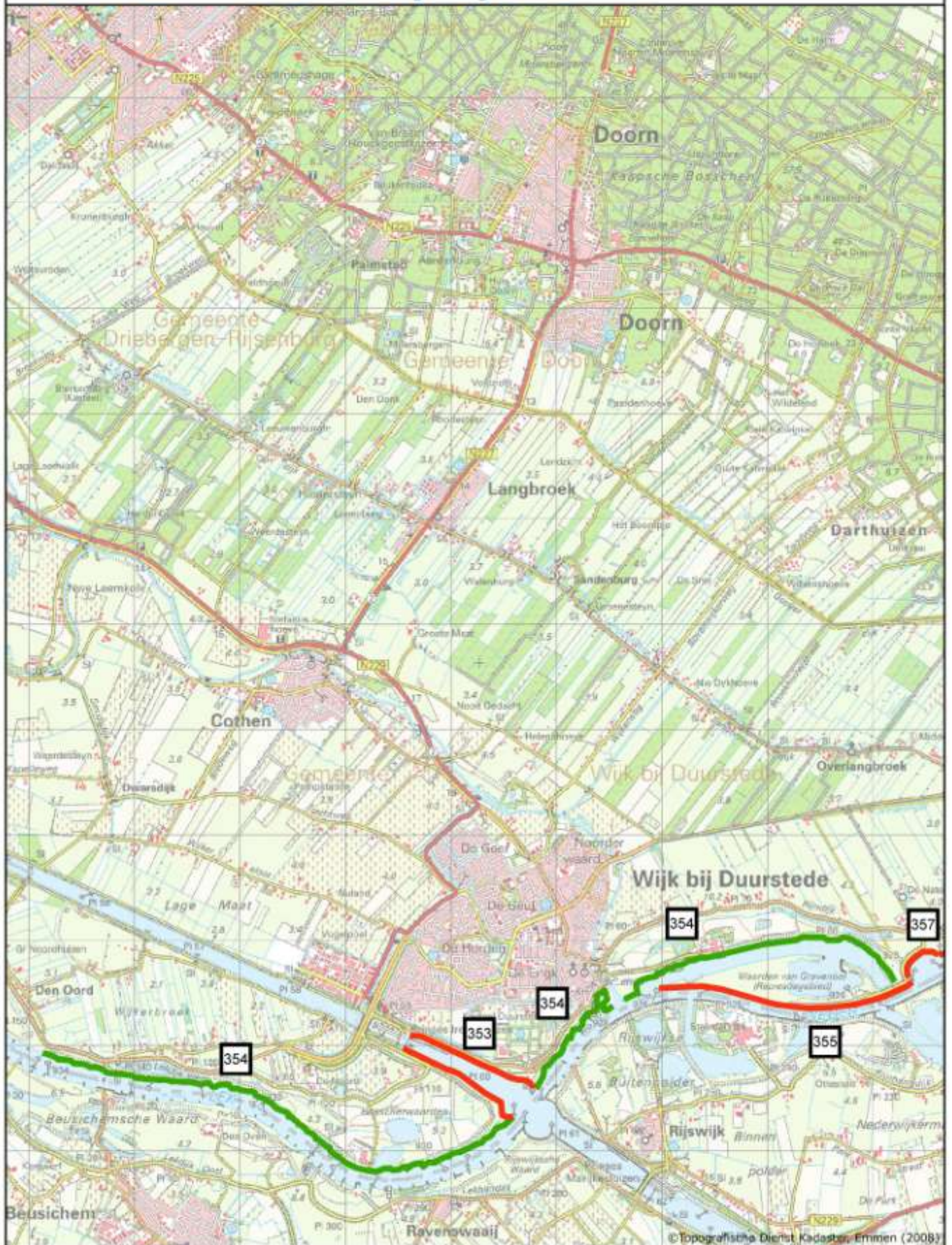
Status traject : **Bestaand**  
Type oever : **Wedstrijd**  
Sportvissers : **200**  
Lengte traject : **5500 mtr.**  
Ligging : **Zuidoever**  
Voorzieningen **aanwezig**:

- Voldoende open visplekken
- Voldoende parkeerplaatsen



# Kaart 53

# Doorn - Wijk bij Duurstede



**353 Voorhaven A'dam  
Rijnkanaal** 

Status traject : **Bestaand**  
 Type oever : **Wedstrijd**  
 Sportvissers : **100**  
 Lengte traject : **1300 mtr.**  
 Ligging : **Noord- Zuidoever**  
 Voorzieningen **aanwezig**:

- 100 open visplekken



**354 Nederrijn en Lek  
Rijndijk- Lekdijk** 

Status traject : **Bestaand**  
 Type oever : **Recreatief**  
 Sportvissers : **100**  
 Lengte traject : **9000 mtr.**  
 Ligging : **Noordoever**  
 Voorzieningen **gewenst**:

- Open visplekken
- Parkeerplaatsen



**355 Nederrijn, Rijndijk** 

Status traject : **Bestaand**  
 Type oever : **Wedstrijd**  
 Sportvissers : **50**  
 Lengte traject : **2500 mtr.**  
 Ligging : **Zuidoever**  
 Voorzieningen **aanwezig**:

- Voldoende open visplekken
- Voldoende parkeerplaatsen



**356 Valleikanaal,  
Broekerweg** 

Status traject : **Bestaand**  
 Type oever : **Recreatief**  
 Sportvissers : **30**  
 Lengte traject : **1500 mtr.**  
 Ligging : **Oostoever**  
 Voorzieningen **aanwezig**:

- Voldoende open visplekken
- Voldoende parkeerplaatsen



**357 Nederrijn Keer-  
haven, Lekdijk** 

Status traject : **Bestaand**  
 Type oever : **Wedstrijd**  
 Sportvissers : **30**  
 Lengte traject : **300 mtr.**  
 Ligging : **Zuidoever**  
 Voorzieningen **aanwezig**:

- 30 open visplekken
- 2 overstapjes



# Kaart 54

# Maarsbergen - Amerongen



**358 Nederrijn** 

Status traject : **Bestaand**  
 Type oever : **Wedstrijd**  
 Sportvissers : **20**  
 Lengte traject : **200 mtr.**  
 Ligging : **Westoever**  
 Voorzieningen **aanwezig**:

- 20 open visplekken
- Overstapjes



**359 Nederrijn, Kerkstraatje** 

Status traject : **Bestaand**  
 Type oever : **Recreatief**  
 Sportvissers : **10**  
 Lengte traject : **30 mtr.**  
 Ligging : **Noordoever**  
 Voorzieningen **gewenst**:

- 10 parkeerplaatsen



**360 Nederrijn** 

Status traject : **Bestaand**  
 Type oever : **Recreatief**  
 Sportvissers : **30**  
 Lengte traject : **800 mtr.**  
 Ligging : **Noordoever**  
 Voorzieningen **aanwezig**:

- Visplekken op de kribben
- Parkeerplaatsen



**361 Bisschop Davidsgrift, Rode Haan** 

Status traject : **Bestaand**  
 Type oever : **Recreatief**  
 Sportvissers : **30**  
 Lengte traject : **500 mtr.**  
 Ligging : **Zuidoever**  
 Voorzieningen **gewenst**:

- Vissteigers



**362 De Vendelier** 

Status traject : **Potentieel**  
 Type oever : **Recreatief**  
 Sportvissers : **20**  
 Lengte traject : **300 mtr.**  
 Ligging : **Zuidoever**  
 Voorzieningen **gewenst**:

- 20 open visplekken



**363 Spinnenmeer, Hofdweg** 

Status traject : **Potentieel**  
 Type oever : **Recreatief**  
 Sportvissers : **15**  
 Lengte traject : **225 mtr.**  
 Ligging : **Oostoever**  
 Voorzieningen **aanwezig**:

- Open visplekken
- 1 overstapje



**364 De Compagnie, Storkstraat** 

Status traject : **Bestaand**  
 Type oever : **Struin**  
 Sportvissers : **5**  
 Lengte traject : **500 mtr.**  
 Ligging : **Zuidoever**  
 Voorzieningen **gewenst**:

- Vissteigers
- Invalide vissteigers



**365 De Compagnie-Oost** 

Status traject : **Bestaand**  
 Type oever : **Struin**  
 Sportvissers : **6**  
 Lengte traject : **500 mtr.**  
 Ligging : **?**  
 Voorzieningen **gewenst**:

- 20 open visplekken



**366 Polderweg, Noorderkroon** 

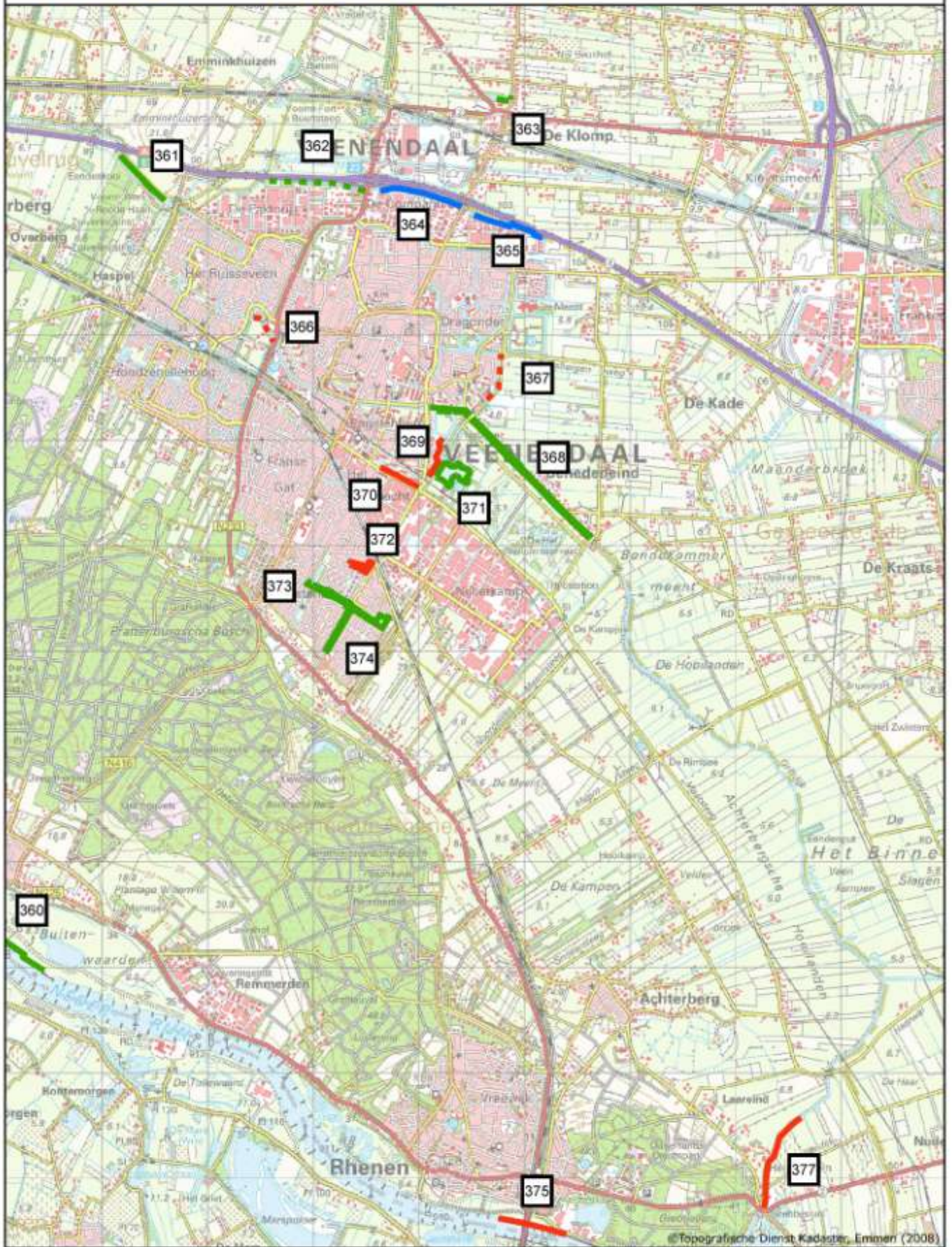
Status traject : **Potentieel**  
 Type oever : **Struin**  
 Sportvissers : **10**  
 Lengte traject : **500 mtr.**  
 Ligging : **Oostoever**  
 Voorzieningen **gewenst**:

- Vissteigers
- Overstapjes



# Kaart 55

# Veenendaal - Rhenen



**367 Polderweg** 

Status traject : **Potentieel**  
 Type oever : **Recreatief**  
 Sportvissers : **60**  
 Lengte traject : **300 mtr.**  
 Ligging : **Noordoever**  
 Voorzieningen **gewenst**:

- 30 open visplekken



**368 De Grift, Raadhuisstraat** 

Status traject : **Bestaand**  
 Type oever : **Recreatief**  
 Sportvissers : **40**  
 Lengte traject : **400 mtr.**  
 Ligging : **Langs beide oevers**  
 Voorzieningen **aanwezig**:

- 1 vissteiger
- 1 invalide vissteiger



**369 Stadspark, Groeneveldselaan** 

Status traject : **Bestaand**  
 Type oever : **Wedstrijd**  
 Sportvissers : **30**  
 Lengte traject : **700 mtr.**  
 Ligging : **Oostoever**  
 Voorzieningen **aanwezig**:

- 40 open visplekken
- 50 parkeerplaatsen



**370 Grote Pekken, Industrielaan** 

Status traject : **Bestaand**  
 Type oever : **Wedstrijd**  
 Sportvissers : **75**  
 Lengte traject : **400 mtr.**  
 Ligging : **Zuidoever**  
 Voorzieningen **gewenst**:

- 1 Vissteiger
- 1 Invalide vissteiger



**371 Surfvijver, Groeneveldselaan** 

Status traject : **Bestaand**  
 Type oever : **Recreatief**  
 Sportvissers : **30**  
 Lengte traject : **200 mtr.**  
 Ligging : **Langs beide oevers**  
 Voorzieningen **aanwezig**:

- 2 vissteigers
- 1 invalide vissteiger



**372 Otterlaan** 

Status traject : **Bestaand**  
 Type oever : **Wedstrijd**  
 Sportvissers : **40**  
 Lengte traject : **200 mtr.**  
 Ligging : **Langs beide oevers**  
 Voorzieningen **aanwezig**:

- 40 open visplekken
- 30 parkeerplaatsen



**373 Bisschop Davidsgrift, Sportpark** 

Status traject : **Potentieel**  
 Type oever : **Wedstrijd**  
 Sportvissers : **50**  
 Lengte traject : **300 mtr.**  
 Ligging : **Westoever**  
 Voorzieningen **gewenst**:

- Open visplekken



**374 Pelenbos Oost** 

Status traject : **Bestaand**  
 Type oever : **Recreatief**  
 Sportvissers : **30**  
 Lengte traject : **500 mtr.**  
 Ligging : **Langs beide oevers**  
 Voorzieningen **aanwezig**:

- 50 open visplekken
- 50 parkeerplaatsen



**375 Nederrijn, thv brug N233** 

Status traject : **Bestaand**  
 Type oever : **Wedstrijd**  
 Sportvissers : **50**  
 Lengte traject : **1000 mtr.**  
 Ligging : **Noordoever**  
 Voorzieningen **gewenst**:

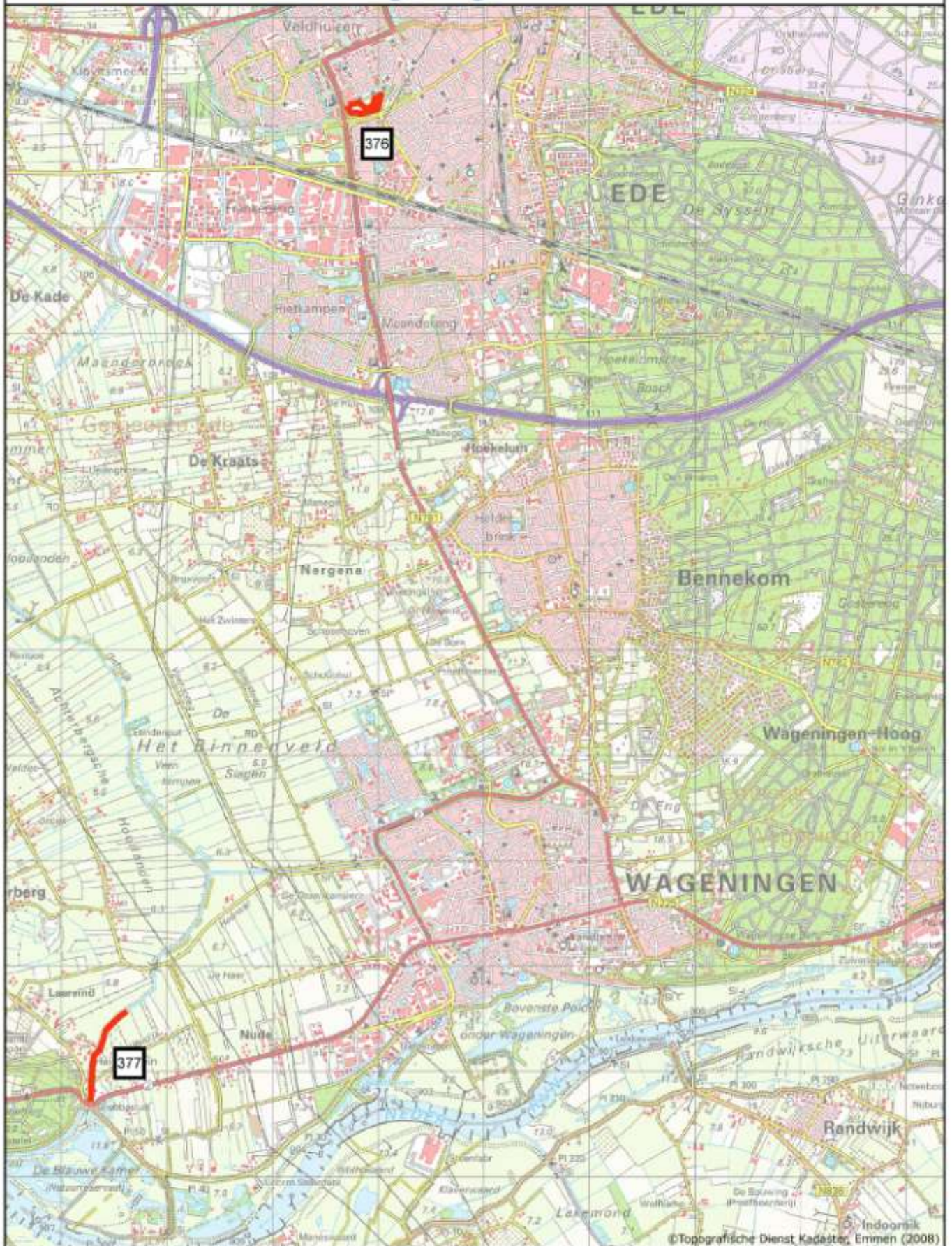
- Open visplekken
- Voldoende parkeerplaatsen





# Kaart 56

# Ede - Wageningen



**376 Vicvijver,  
Randweg**



Status traject : **Bestaand**  
Type oever : **Wedstrijd**  
Sportvissers : **40**  
Lengte traject : **750 mtr.**  
Ligging : **Langs beide oevers**  
Voorzieningen **gewenst**:

- Parkeerplaatsen



**377 Valleikanaal,  
GrebbeSluis**



Status traject : **Bestaand**  
Type oever : **Wedstrijd**  
Sportvissers : **30**  
Lengte traject : **1000 mtr.**  
Ligging : **Oostoever**  
Voorzieningen **aanwezig**:

- 30 open visplekken
- Voldoende parkeerplaatsen









**interProvinciale Organisatie Sportvisserij**  
Horne 9  
1911 BD Uitgeest