

# Aanvulling 2014 Gezamenlijke Lijst van Nederlandse Viswateren 2013 - 2014 - 2015



De in deze lijst vermelde wateren zijn een aanvulling op de Gezamenlijke Lijst van Nederlandse Viswateren 2013 - 2014 - 2015. In deze wateren mag worden gevisst met twee hengels en alle wettelijk toegestane aassoorten, tenzij anders is aangegeven bij de wateren.

Deze aanvullingslijst op zich geeft geen enkel recht. De houder dient in het bezit te zijn van een geldige VISpas en dient zich te houden aan de algemene voorwaarden, zoals vermeld in de Gezamenlijke Lijst van Nederlandse Viswateren en de voorwaarden zoals vermeld bij de verschillende federaties.

Bij het vissen dient u, naast de VISpas en de Gezamenlijke Lijst van Nederlandse Viswateren 2013 - 2014 - 2015, deze aanvullingslijst bij u te hebben en bij controle alle drie te kunnen tonen.



[www.sportvisserijnederland.nl](http://www.sportvisserijnederland.nl)



# Gebruik Aanvullingslijst 2014



De wateren in deze lijst zijn geordend per federatie. U vindt de wateren op de volgende pagina's:

1	Sportvisserij MidWest Nederland	2
2	Sportvisserij Fryslân	11
3	Federatie Groningen Drenthe	11
4	Sportvisserij Oost-Nederland	12
5	Federatie Midden Nederland	14
6	Sportvisserij Zuidwest Nederland	15
7	Sportvisserij Limburg	19

## Let op!

In deze Aanvullingslijst 2014 staan drie categorieën wateren. Deze zijn duidelijk te onderscheiden door de achtergrondkleur en omkadering. De kleuren betekenen het volgende:

Bevisbaar voor alle sportvissers met een VISpas

Uitsluitend bevisbaar voor sportvissers van de federatie van het betreffende hoofdstuk, tenzij anders vermeld

Uitsluitend bevisbaar voor sportvissers van de daarbij vermelde hengelsportvereniging(en)

## **Aanvulling bij de Gezamenlijke Lijst van Nederlandse Viswateren 2013-2014-2015**

De hieronder vermelde wateren en voorwaarden zijn een aanvulling op de Gezamenlijke Lijst van Nederlandse Viswateren 2013 - 2014 - 2015

In deze wateren mag worden gevist door de houder van een geldige VISpas, onder de algemene voorwaarden zoals vermeld in de Gezamenlijke Lijst en de voorwaarden zoals vermeld bij de verschillende federaties.

Bij het vissen in de hieronder genoemde wateren dient u naast de VISpas en de Gezamenlijke Lijst van Nederlandse Viswateren deze Aanvullingslijst bij u te hebben.

Het witte gedeelte betreft aanvullingen op de Landelijk ingebrachte wateren, de blauwe gedeelten betreffen aanvullingen op federatief ingebracht water en de omkaderde blauwe gedeelten verenigingswateren. Voor deze laatsten dient u in het bezit te zijn van de VISpas van respectievelijk de juiste federatie of hengelsportvereniging.

**De ligging van de wateren is ook te vinden op [www.visplanner.nl](http://www.visplanner.nl)**

## Wettelijke visserijregels

In de Algemene voorwaarden van de Gezamenlijke Lijst van Nederlandse Viswateren 2013-2014-2015 is de tabel op pagina 8 onvolledig. Voor winde en kopvoorn geldt dezelfde gesloten tijd als voor barbeel (zie tabel)

Let op: voor een aantal wateren in deze lijst geldt een langere gesloten tijd. Dit staat bij de betreffende wateren vermeld.

GESLOTEN TIJD	VISSOORTEN
1 maart tot de laatste zaterdag in mei	Snoek
1 april tot de laatste zaterdag in mei	Snoekbaars en baars
1 april t/m 31 mei	Barbeel, kopvoorn, winde
1 november t/m 31 januari en van 1 maart t/m 30 april	Rivierprik
1 oktober t/m 31 maart	Beekforel
het gehele jaar	Zeeforel, zalm, elft fint, kwabaal serpeling, sneep vlagzalm, zeeprik en meerval

## Sportvisserij MidWest Nederland

Pagina 20 Ursemmerplas vervalt  Nachtvissen is hier niet meer toegestaan.

Pagina 20 De Leyen toevoegen 

Pagina 24 Randmeren toevoegen:  behalve in de aangrenzende havens.

Pagina 26 Ringvaart Haarlemmermeer vervalt:

- *Het is toegestaan te vissen met ten hoogste twee hengels, waarvan één hengel beaasd moet zijn met een aangewezen aassoort .*

### Pagina 27

Voor de wateren van HSV Ons Genoegen Almere geldt dat voor de Noorderplassen, Weerwater en Leeghwaterplas het gebruik van een schuilmiddel alleen is toegestaan op de gedeeltes zoals ze in de APV én

op de website van de vereniging zijn aangegeven.

Voor de **sierwateren** geldt dat nachtvisserij niet is toegestaan en voor de **weteringen** en de **insteekhaven** geldt dat er niet met drie hengels mag worden gevestigd en het gebruik van een schuilmiddel is hier verboden.

#### **Pagina 28** Gemeente Amersfoort

HSV Amersfoort

**De Eem** Het vissen op roofvis is hier wel toegestaan.

**Pagina 29** vervalt: **Vijver Zoetegaarde**, Nieuwlandseweg. Toevoegen:  
**Vijver Bunschoterstraat** (westelijke zijde)

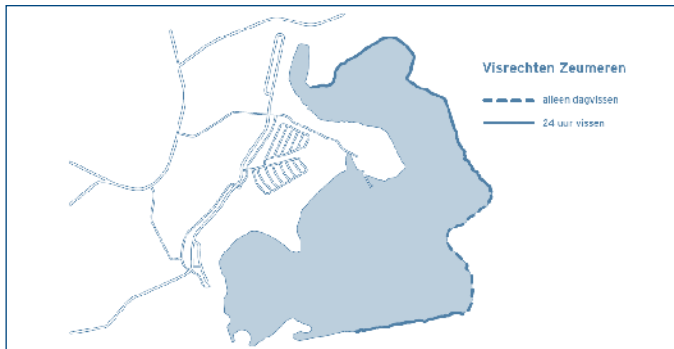
**Pagina 29** Bij 'Beide zandputten...' toevoegen:  en *alleen toegankelijk via polderweg Oude Lodijk en het gebruik van aasvis en kunstaas groter dan 2,5 cm is verboden.*

**Pagina 30** Industrierrein Isselt. Toevoegen:  en bij Watergang naast **Fluorweg**: *het gebruik van aasvis en kunstaas groter dan 2,5 cm is hier verboden.*

**Pagina 30** Industriegebied "De Hoef" toevoegen: 

#### **Pagina 34** Gemeente Barneveld

Hier ontbreekt onderstaande kaart die aangeeft waar wanneer gevestigd mag worden.



**Pagina 38** Gemeente Bunschoten onderaan, laatste zin vervalt de beperking van één hengel en aangewezen aassoorten.

**Pagina 39** Gemeente Castricum Het water de Kroft vervalt . Nachtvissen is hier niet toegestaan.

**Pagina 40** Gemeente **Den Helder** toevoegen:  **3**

**Pagina 51** Gemeente Heerhugowaard

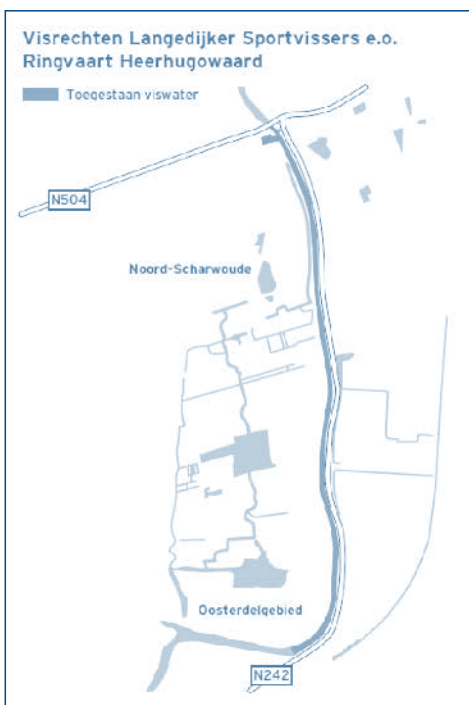
**Ringvaart Heerhugowaard** beide stukken, toevoegen: 

**Pagina 52 en 53 alle wateren HSV Hollands Kroon**

*De minimum maat voor het meenemen van snoekbaars is vanaf 1 juli 2013 voor zowel beroep- als sportvisserij verhoogd naar 55cm.*

**Pagina 55** Gemeente Langedijk toevoegen:

**Ringvaart Heerhugowaard** vanaf de Roskamsluis te Noord-Scharwoude, noord- en oostwaards tot de brug in de weg richting Schagen bij het Nedorperverlaat 



## **Pagina 55 Gemeente Langedijk** **Recreatiegebied Geestmerambacht**

Aanvullende voorwaarden voor het vissen op forel:

1. Periode 1 oktober tot 1 april:

*Alle gevangen forel direct terugzetten.*

2. Periode 1 april tot 1 oktober:

*Per visdag mag één forel worden meegenomen. Deze dient direct na de vangst gedood te worden.*

## **Pagina 56, 57 Gemeente Lelystad:**

Bij alle hier genoemde wateren vervallen de symbolen  

### **Uitzonderingen:**

Het water gelegen achter 't Kofschip 

De wateren langs Middendreef en Stationsdreef 

De wateren langs de Zuigerplasdreef 

De wateren langs de Oostranddreef en achter het Geldershout. ( Nachtvissen toegestaan vanaf Zoombrug tot aan de Viersprong).

## **Pagina 57 toevoegen:**

HSV Lelystad

Industrieterrein **Flevopoort 1**: sloten grenzend aan de Rijksweg A6 

Industrieterrein **Flevopoort 2**: water 'driehoek' gelegen tussen de Heralaan en Artemisweg en de sloten langs de Heralaan 

*Verboden te vissen in sloten van de woonwijk De Landerijen die grenzen aan de Lage Vaart.*

## **Pagina 58**

Per abuis staan hier de Loosdrechtse plassen vermeld als landelijk ingebracht water. In de Loosdrechtse plassen mag echter alleen gevist worden door leden van een hengelsportvereniging die is aangesloten bij de federatie Sportvisserij MidWest Nederland. Visrechthebbende is hier Stichting Sportvisserij Breukeleveense en Loosdrechtse plassen. De Breukeleveense plassen, inclusief de Stille plas zijn wel landelijk ingebracht.

**Pagina 59 Kom van Biegel en 't Maatje (moet zijn 't Mouwtje):** hier is niet de AWHB visrechthebbende maar de HSV Naarden-Bussum.

**Pagina 59 HSV Naarden-Bussum:** onderstaande wateren zijn uitsluitend bevisbaar voor sportvissers lid van een vereniging aangesloten bij Sportvisserij MidWest Nederland en horen in een blauw kader:

**Bussumervaart**

**Karnemelksloot**

**Galgesloot** de zuidzijde voor zover zij aan de Rijksweg grenst

**Grachten om de forten bij de Karnemelksloot**

**Oude- en Nieuwe haven**

**De baai van het recreatiegebied Het Naarderbos**

*- In de baai mag geen gebruik worden gemaakt van leefnetten*

**Buitenvestinggracht**

**Binnenvestinggracht**

**Hoofd- Ravelijns- en voorgrachten der voormalige vesting Naarden**

*- Alle gevangen vissen dienen direct in hetzelfde water te worden teruggezet*

**Pagina 60 Gemeente Nieuwegein** toevoegen:

HSV De Vaart-Poscar

**Al het water in de gemeente Nieuwegein, uitgezonderd:**

- de binnenzijde van Fort Jutphaas
- de lijnvormige wateren in het Park Oudegein
- de wateren in het natuurparkje aan de Reinesteijnseweg
- de wateren rond het oostelijk deel van het Sportpark Galecop
- noordzijde van de Galecopperwetering (Galecopperzoom)
- de singels in de wijk Batau-Noord, lopend vanaf de Vossenweide tot de Middenweide
- de singels in de wijk Batau-Zuid, lopend vanaf de Batauweg tot de Zonnegaarde

**Pagina 63 Gemeente Obdam** vervallen:

**Ringvaart van de Berkmeer** vanaf het Kleine Mallegat tot aan de Trompenerbrug &

**Ringvaart van de Berkmeer** vanaf de spoorbrug bij de Plemdijk tot ..... de Hertog Willemweg.



Toevoegen:

**Het kanaal Rustenburg – Opmeer**, gelegen tussen de spoorbrug bij de Plemdijk tot aan de Trompenbrug (Berkmeerdijk).

**De Ringvaart van de Berkmeer**, Voorzover gelegen tussen de Trompenbrug en het Kleine Mallegat (Berkmeerdijk).

**Pagina 63 Gemeente Oegstgeest** toevoegen:

HSV De Leede te Warmond:

- De sloot ten noorden en parallel aan de Vinkenweg;
- Het gedeelte van de Haarlemmertrekvaart tussen de A44 en de Oude Vaart t/m huisnr. 6;
- De waterpartij aan de Haarlemmerstraatweg en de Haaswijklaan ten zuiden van de gemeentewerf;
- De waterpartij aan de Haarlemmerstraatweg ten westen van de Haarlemmertrekvaart;
- De waterpartij in het Jan David Zocherpark ten westen van het Lotte Stam Beesepad;
- De waterpartij in het Jan Wilsark langs o.a. het Energiepad;
- De sloot langs het Componistenpad;
- De sloot tussen de Kerckwervelaan en de Rosa Spierlaan;
- De sloot tussen de Eduard van Beinumlaan en de Alphons Diepenbrocklaan;
- De sloot ten noordwesten parallel langs de Haarlemmerstraatweg;
- De sloot ten westen van de parallelweg van de A44 ter hoogte van de Bloemenveiling;
- De waterpartij ten noorden en oosten direct langs Morsebellaan;
- De waterpartij in het Mien Ruyspark ten noorden direct langs Haaswijklaan;
- Het Leidse Gat, westelijke helft, verbinding tussen het Oegstgeesterkanaal en de Haarlemmertrekvaart;
- De sloot parallel langs de A.M.G. Schmidlaan;
- De waterpartij in het F.B. Hotzpark tussen het Willem Kloospad, de A.M.G. Schmidlaan en het Meijerspad;
- De sloot parallel langs het Rademakerpad;
- De sloot parallel langs het Meijerspad;
- De sloot ten noorden van de Reviuslaan;
- De waterpartij tussen de Haaswijklaan en het F.B. Hotzpark;
- De sloot ten noorden en parallel aan het Schrijverspad;

- De sloot parallel tussen het Frederik van Eedenpad en het Marga Mincopad;
- De sloot parallel tussen de Martinus Nijhofflaan en het Arthur van Schendelpad;
- De sloot ten zuiden en parallel aan de Willem de Merodelaan;
- De waterpartij in het Irispark nabij de Irislaan en de Frans Halslaan;
- De waterpartij parallel ten westen van de Admiraal de Ruyterlaan;
- De waterpartij parallel ten westen van de Willibrordlaan;
- De waterpartij in het Bos van Wijckerslooth ten oosten van de Rhijngeesterstraatweg;
- De waterpartij parallel ten oosten langs de Hazenboslaan;
- De waterpartij in het Hofbrouckerpark tussen de Hazenboslaan en de Hofbrouckerlaan;
- De waterpartij parallel ten oosten van de Hofbrouckerlaan;
- De waterpartij tussen de Abtspoelweg en Zwembad Poelmeer;
- De waterpartij in het park ten noorden van de Surinamestraat;
- De waterpartij aan de Dirck van Swietenlaan, tussen huisnrs. 25 en 28;
- De waterpartij Landje van Bremmer parallel ten westen van de Leidsestraatweg;
- De waterpartij aan het Burg. Van Griethuysenplein;
- De waterpartij ten noordoosten van de Laan van Alkemade;
- De sloot parallel ten noorden langs de Kwaaklaan;
- De sloot parallel ten noorden langs de Broekweg;
- De waterpartij rondom de woningen aan het Linnaeushof;
- De waterpartijen tussen de Hugo de Vrieslaan en de Jac. P. Thijsse laan;
- De waterpartij in de Hoogspanningszone wijk Poelgeest tussen de Jac. P. Thijsse laan en de spoorbaan Leiden-Amsterdam;
- De waterpartij aan het Bert Garthoffpad direct ten westen van de spoorbaan Leiden-Amsterdam;
- De waterpartij parallel ten zuidoosten van de Endegeesterstraatweg.

- Uitsluitend voor leden van HSV De Leede én voor leden van Hengelaarsbond voor Leiden e.o. (op machtiging van Provincie Zuid-Holland): **Grote plas Recreatiegebied de Klinkenbergerplas.**

*Het is verboden om te vissen nabij het zwem-/surfstrand en in rietkragen, te voeren, in een mechanisch voort bewogen boot en na zonsondergang in een boot, te vissen.*

**Pagina 64 Gemeente Opmeer:** gehele tekst vervangen door: HSV Obdam eo te Obdam.

**Het kanaal Rustenburg – Opmeer**, gelegen langs de Nieuweweg en de Hogeweg.

**De Scheisloot**, gelegen tussen de Hogeweg van Opmeer en de Spanbroekerweg van Spanbroek, evenwijdig aan de Hertog Willemweg.

**Pagina 66 Heinoomsvaart:** tekst vervangen door:

**Heinoomsvaart** tussen Kromme Mijdrecht tot de Oudhuyzersluis.

*De trailerhelling aan de Bovendijk mag gebruikt worden voor motorboten.*

*Wateren van daar uit bereikbaar mogen met een maximum snelheid van 15 km/uur bevaren worden.*

**Pagina 71 Gemeente Teylingen** toevoegen:

HSV De Leede te Warmond

**De Warmonder Leede**

**De vijvers in en de ringsloot om het park in de Endepoel II**, kadastraal bekend Warmond sectie D nr. 4581 (gedeeltelijk).

**De wateren in het Ter Wegen Park**, gelegen in Sassenheim, kadastraal bekend Sassenheim sectie B nr. 3563 (gedeeltelijk).

**De wateren die evenwijdig liggen aan het Parmentierpad en het Evert van Dijkpad**, gelegen in Sassenheim, kadastraal bekend Sassenheim sectie B nr. 3563 (gedeeltelijk).

**Pagina 76 Gemeente Veenendaal** vervalt: **Spinnemeer** te Ederveen

**Pagina 77 Gemeente Velsen** toevoegen:   

**Pagina 77 Polder Het Beschoot** toevoegen: 

**Pagina 79 Gemeente Woerden** landelijk toevoegen:

HSV De Rijnstreek

- **De sierwateren in de wijken:**

Waterrijk (niet in de recreatieplas), Snel en Polanen, Bloemen en bomenwijk, Schilderswijk, Staatsliedenkwartier, Middelland

- **De Stadsgrachten**

- **Wijkpark Molenvliet**
- **De Middelwetering en de Molenvliet**
- **De Kromwijkerwetering**
- **De Duifhuisvliet**

**Pagina 81 Gemeente Zaanstad**, ter verduidelijking: vanaf 'Ringsloten' tot 'Zaan' op pagina 82, gaat het om de wateren in voormalig Assendelft. Visrechthebbenden zijn hier de HVZ en de VZOD.

**Pagina 82 Nauernasche vaart**: hier is alleen de HVZ visrechthebbende.

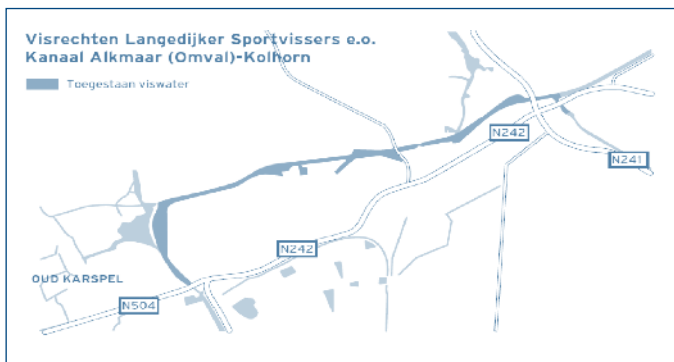
**Pagina 82 Gemeente Zeewolde** toevoegen:

**Alle wateren in de gemeente Zeewolde** uitgezonderd alle wateren in de bebouwde kom van Zeewolde en water dat is ingesloten door de volgende wegen en wateren: Wolderwijd, Zeewolderweg, Waterlinie, Ossenkampweg, Groenewoudseweg, Spiekweg, Dasselaarweg, Eikenlaan, Ruisvoorn en Wolderwijd.

**Pagina 82** toevoegen: alleen voor leden van de HVZ en de VZOD **De Grote Braak**

**Pagina 83 Gemeente Zijpe**:

**Kanaal Alkmaar(Omval) - Kolhorn** wordt ingebracht door HSV Langedijker Sportvissers e.o. (zie kaartje).



## Sportvisserij Fryslân

**Pagina 89 nr. 95** toevoegen: Bokkumermar Langs voetpad richting de steigers van de Marrekrite, bevissing niet vanaf de steigers en uitsluitend in het Birstumerrak

**Pagina 103 en 104**, voor **alle wateren van HSV Leeuwarden** toevoegen: 

**Pagina 113, nr. 73. De Deelen**, extra voorwaarde:

*Vissen vanaf de wandelpaden. Bij vissen vanaf de bruggen en vlonders, overige gebruikers de ruimte geven.*

**Pagina 105 nr. 30 Kleine Wielen** toevoegen: 

**Pagina 113 Gemeente Smallingerland** toevoegen:

**Vijvers**, gelegen binnen het sportpark **Drachterbos**

**Pagina 127** punt 13 vervangen door:

**Helomavaart** van de Linthorst Homansluis tot de Kuinder of Tjonger 

## Hengelsportfederatie Groningen Drenthe

**Pagina 132** onder Kanalen

toevoegen: 

**Noord-Willemskanaal** vanaf de provinciegrens Groningen tot in de stad Groningen  
**Oude Winschoterdiep** van Roodehaan tot Bontebrug met uitzondering van het gedeelte vanaf het viaduct, weg Ver. Naties tot aan de spoorbrug Gideon in Groningen

**Pagina 134**

**Oldambtmeer**, inclusief **Blauwediep en Reiderdiep** vervallen  Zoals in de tekst aangegeven is nachtvissen hier niet toegestaan.

**Pagina 136 Gemeente Emmen** toevoegen: 

**Pagina 139 Gemeente Coevorden**  toevoegen: **Jongbloedvaart**

**Pagina 140 Gemeente Delfzijl** toevoegen:

**Verbindingskanaal** tussen Termunterzijldiep en Oosterhornkanaal.

**Pagina 146 Gemeente Leek**  toevoegen: **Munnekevaart**

**Pagina 148 Brunstingerplas:** *Vissen is uitsluitend toegestaan volgens de voorwaarden en vanaf de oevers, die zijn aangegeven op het informatiebord bij de ingang van de plas.*

**Pagina 151 Gemeente Slochteren** 

toevoegen:

- Slochterhaven
- Borgmeren
- Twee vijvers
- Borgsloot

## Sportvisserij Oost-Nederland

**Pagina 165 Gemeente Enschede** toevoegen:

**Christinalustvijver** gelegen aan de Tweekelerbeekweg.

**Pagina 165 Gemeente Apeldoorn** bij **Recreatiegebied Kievitsveld**

toevoegen: 

**Pagina 165 Vijver aan de Rijnstraat:** *Pas op voor de aanwezige hoogspanningskabels!*

**Pagina 165** vervalt: **Albaplas**

**Pagina 167 Gemeente Kampen**

Bij **Het Vossemeer** en **Het Ketelmeer** vervalt de zin (*alleen in de maanden juni, juli en aug.*).

**Pagina 170 Gemeente Meppel** toevoegen:

- Oude Vaart

En bij gemeentelijke wateren Meppel:

- **Industrieterrein Noord** toevoegen: 

**Pagina 171 Gemeente Steenwijkerland** toevoegen:

- **Cornelisgracht** van het kanaal Beukers-Steenwijk tot **de Walengracht**

- **Vledder Aa**
- **Gierwal**
- **Nijensleker Schipsloot**
- **Havelter Schipsloot**

En toevoegen: (visrechthebbende: Algemene Bond van Binnenvissers in NW-Overijssel)

Bij Natuurmonumenten

- **Boschwijde**
- **Schutsloterwijde**

Bij Waterschap Reest & Wieden toevoegen:

- **Westerlijke vaart** van Thijssengracht tot Beulakerwijde
- **Hoofdtochten** slibkolk polder Gelderingen
- **Thijssengracht** van de Beulakerweg tot het Molengat
- De **tochten** in de **Buitenpolder** achter Kuinre
- De **Stouwe** en de **Thijssengracht** vanaf Evenhuis tot het kanaal Beukers-Steenwijk
- **Steenwijker Aa** van de Drentse grens tot de spoorbrug

**Pagina 172 Gemeente Westerveld** toevoegen:

- **Wapserveense Aa**
- **Oude Leislout**
- **Ruiner Aa**
- **Koekanger Aa**
- **Oude Vaart**

**Pagina 173 Gemeente De Wolden** toevoegen:

- **Wold Aa**

**Pagina 174 Gemeente Hardenberg** toevoegen:

**Gat van Sierink** (Joosten    te Gramsbergen)

**Pagina 174 Gemeente Raalte** toevoegen:

**Vijver nabij Luttenberg** aan de Luttenbergerweg  

**Pagina 174 Gemeente Ommen** toevoegen:

**Bijkersplas**   

### Pagina 199 Gemeente Arnhem

Verwijderen M.u.v. de wiel aan de Drielsedijk tegenover Meinerswijk. Toevoegen: M.u.v. Het wiel aan de Rijksweg West in Elden (Wiel bij het Zwaantje / Voorburgse Kolk).

### Pagina 200 Gemeente Buren bij Polderwater Neder-Betuwe, De Linge, Afgesloten Put op het recreatiegebied Eiland van Maurik toevoegen:

### Pagina 201 Gemeente Doesburg toevoegen: (voorkant open).

### Pagina 202 Gemeente Druten toevoegen:

- **De Nieuwe wetering** (*m.u.v. het gedeelte gemaal Bloemers, tot het bruggetje aan de Batenburgsestraat*)
- **Broeksche Leigraaf**
- **Blauwe wetering**
- **Leeuwense wetering**

### De Uivermeertjes toevoegen:

### Pagina 202 Gemeente West Maas en Waal toevoegen:

- **Blauwe wetering**
- **Grote wetering**
- **Leeuwense wetering**
- **Reef wetering**

### Pagina 204 Gemeente Lingewaal HSV De Snoek Leerdam toevoegen:

- **De Veerwiel** gelegen aan de N484 onder Leerdam. 

### Pagina 204 correctie

- **HSV Gorinchem.** Alle tot de gemeente **Gorinchem** behorende **watgangen, singels en sierwateren** - voor zover deze vanaf de openbare weg te bereiken zijn - **met uitzondering van De Linge, het Dalemse Wiel, de Lingehaven, de waterpartij Lindelaantje en de Vliet, de Schelluinsevliet vanaf de spoorwegovergang Banneweg tot aan het viaduct van de Rijksweg over de Bataafsekade, het Zwanenwater, het Paardenwater, het privéwiel fam.van Vliet, het grote Wiel en het kleine Wiel.**



**Pagina 205** Gemeente Maasdriel toevoegen:

Al het **polderwater in Bommelerwaard** met uitzondering van de Drielse Wetering, Lieskampen en De Rampert (Beheerseenheid Bommelerwaard)

Bij **Capreton** en **Hoofdwatering** toevoegen: **3**

**Pagina 206** Gemeente Nederbetuwe toevoegen: 

**Pagina 206** Gemeente Oost Gelre toevoegen: **Veengoot**  **3**

**Pagina 208** Gemeente Rheden:

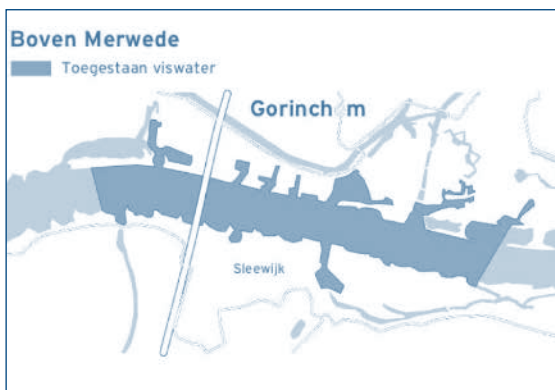
Bij **Wateren bedrijventerrein de Beemd** toevoegen: 

**Pagina 208** Gemeente Wijchen toevoegen:

Wateren gelegen op **industrieterrein Bijsterhuizen** gelegen tussen de A73 en de N326  **3**

## Sportvisserij Zuidwest Nederland

**Pagina 189**: Vervanging kaartje



**Pagina 216**: correctie

**De gehele Brabantse Biesbosch** uitgezonderd: de kantwateren aan de oostzijde van de Catharinepolder, de polder Hooge Hof en de Deeneplaat.

**Pagina 216: Aakvlaai** toevoegen bijzondere voorwaarde: *De visserij mag uitsluitend plaatsvinden vanuit een vaartuig.*

**Pagina 218** Nadere omschrijving

**Kanaal door Walcheren:**

Tussen de sluizen m.u.v. het gedeelte tussen de Buitenhaven van Middelburg en 50 m. ten zuiden van de Schoebrug. *Vissen is niet toegestaan binnen 50 m. vanaf de sluizen.*

**Pagina 218** toevoegen: (zie ook pagina 189)

Bij **Maas**, Volle breedte vanaf km 148.000 tot km 182.800  **met uitzondering van** haven Huisman te Milsbeek km 157.500 en de rechterhelft (Limburgse zijde) van de Maas vanaf km 156.000 tot 157.200 (monding Niers) plaatselijk bekend als de Gennepershuis ruïne.

**Maas** van 146.500 - 159.300 rechter helft toevoegen 

Bij **Maas**, Brabantse zijde (158.200 - 163.540) 

Bij **Maas**, Linkerhelft (Brabantse zijde) vanaf km 182.800 tot km 185.600  

Bij **Maas**, Rechterhelft (Gelderse zijde) van de Batenburgse grens km 188.275 tot km 189.000  

**Pagina 220** vervalt: **Rijn-Schiekanaal** tot de sluizen bij Leidschendam

**Pagina 221 De Vliet** toevoegen: het gedeelte vanaf de grens Den Haag/Rijswijk (Broeksloot) tot aan de sluizen in Leidschendam

**Pagina 221 Volkerak** toevoegen: 

**Pagina 222 Zuid Willemsvaart**: voor zover gelegen binnen de gemeente Schijndel is het gebruik van een schuilmiddel toegestaan 

**Pagina 224 Vluchthaven de Wacht**: correctie verwijderen , toevoegen  

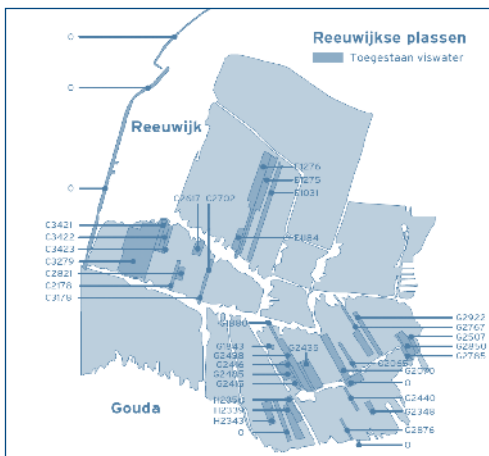
**Pagina 218, 219, 224 & 225 Voor alle wateren waar VBG Gennep visrechthebbende is, geldt:** toevoegen:  

**Pagina 224** Gemeente Bodegraven-Reeuwijk toevoegen:

Een gedeelte van de **Reeuwijkse Plassen**, inclusief de **Breevaart**, gelegen in de gemeente Bodegraven / Reeuwijk, e.e.a. zoals aangegeven op het bijbehorende overzichtskaartje.

**Bijzondere bepalingen:**

*Het vissen is niet toegestaan: a. binnen een afstand van 100 meter van bewoonde bebouwing. b. binnen een afstand van 200 meter van een jachthut tijdens het jachtseizoen (15 augustus t/m 31 januari) en uitoefening van de jacht.*



**Pagina 226 toevoegen:**

**Gemeente Goeree-Overflakkee**

Wateren in de polders **Dirksland, Roxenisse, Oud-Melissant en Alteklein**, uitgezonderd het Breede Gooi, geïsoleerd gelegen vijvers en de waterpartijen in Dirksland langs de Hondsgalgweg, de Bloemenweg en de Forsythia.

**Pagina 231** Gemeente Hellevoetsluis, nieuwe tekst:

Het **Kanaal door Voorne** . Het is hier verboden te vissen vanaf de noordwestelijke oever tussen de Wellebrug (Groene Kruisweg) en de Jan Blankenstraat, binnen 50 m van de gemalen Trouw en Noordermeer en tussen de vissteigers. Alleen **tussen de Nijverheidsweg en de Stationsweg**

**Pagina 231** gemeente Leiderdorp, vervalt

Bij **Does, Dwarswetering** en **Stroomsloot** toevoegen

**Pagina 236 Gemeente Terneuzen** vervangen:

**Kanaal Gent-Terneuzen**

**O.N.I. Terneuzen**

- er mag geen leefnet worden gebruikt
- men dient aandacht te hebben voor de scheepvaart
- het is verboden wedstrijden te organiseren zonder vooraf toestemming te vragen bij de visrechthebbende
- men mag maximaal 1 snoekbaars en of 5 baarzen in bezit hebben.

**Pagina 236 Gemeente Tholen** toevoegen:

**Alle wateren in de gemeente Tholen** voor zover eigendom van het waterschap en niet verhuurd aan derden (zie ook [www.visplanner.nl](http://www.visplanner.nl)).

**Pagina 236 Gemeente Steenberg**

**Hanengevecht** vervalt: 

**Pagina 237 Gemeente Westvoorne** vervalt: 

*"Hier geldt een gesloten tijd in de periode 15 oktober tot 15 december"*  
vervangen door *"Hier geldt een gesloten tijd in de maand november"*.

**Pagina 239 Gemeente Zoetermeer** vervalt: 

**Pagina 239 Gemeente Zwijndrecht** bij

'Alle gemeentewateren' de zin 'muv .... Munnikesteeg' vervangen door: m.u.v. het (nieuwe) stuk Devel tussen de Develsluis - en de ingang naar het recreatiegebied nabij de Kijfhoekkerk en m.u.v. de watering langs het spooreplacement Kijfhoek westelijk van de Munikkensteeg.

**Pagina 240**: nr. 7 van de spitvakken wijzigen in:

**Oesterdam** Hectometerbord 4.8 - hectometerbord 3.2

**Pagina 241**: nr. 9 van de spitvakken vervangen door:

9a. **Stavenisse** Keetenweg dijkpaal 854 (strekdam Oostnol) - Dijkpaal 825 (kabelbord).

9b. **Sint Annaland** vanaf dijkpaal 825 (kabelbord) tot aan de haven van Sint Annaland.

## Sportvisserij Limburg

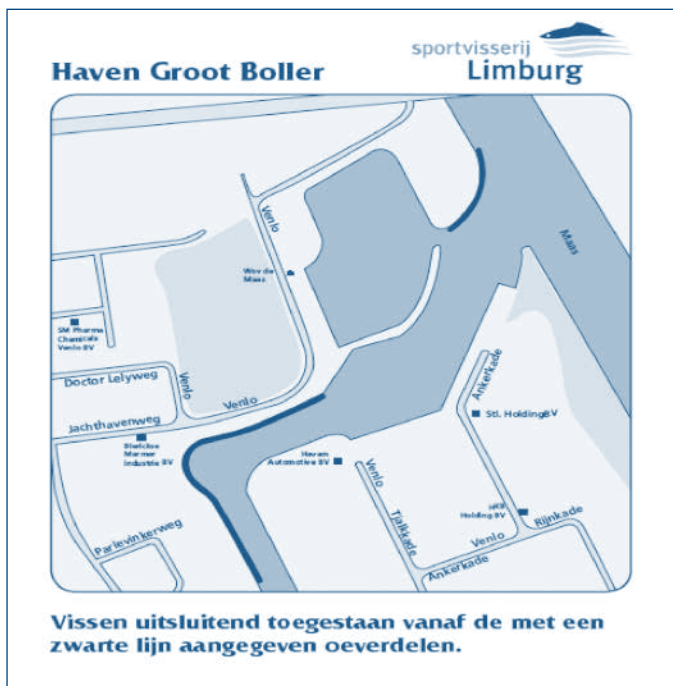
**Pagina 245** bij 1. toevoegen:

**De Maas**, de rechterhelft (de oostoever) **vanaf kmp. 124.500** (instroom van het Gelderns-Niers Kanaal) stroomafwaarts **tot de kmp. 146.600** (de stuw Sambeek). 

*Met uitzondering van de oeverdelen van natuurgebieden waar betreding middels verbodsborden na zonsondergang is verboden.*

**Pagina 246** bij **Aanvullende bepalingen voor de Maas**: Het 4<sup>de</sup>, 5<sup>de</sup>, 6<sup>de</sup> en 7<sup>de</sup> gedachtestreepje hebben alleen betrekking op het gedeelte van de Maas vanaf km. 88.000 tot km. 97.550.

**Pagina 256** Bij Haven Groot Boller ontbreekt het kaartje dat aangeeft waar men mag vissen (zie hieronder).





# Waarom lid van een hengelsportvereniging?

## Het lidmaatschap van een hengelsportvereniging biedt u:

- de wettelijk vereiste toestemming om te mogen vissen
- heel veel prachtige viswateren in geheel Nederland
- tal van leuke activiteiten waaraan u kunt meedoen

## Daarnaast zorgen de verenigingen, federaties en Sportvisserij Nederland voor:

- het behartigen van de belangen van de sportvisserij
- goede viswateren en een goede visstand
- viscursussen voor de jeugd
- de organisatie van viswedstrijden
- voorlichting en informatie
- positieve publiciteit voor de sportvisserij

**Dit alles dankzij de inzet van duizenden vrijwilligers!**

*Vissen? Altijd de VISpas mee!*

Deze Aanvullingslijst 2014 is met de meeste zorg samengesteld. Sportvisserij Nederland en de federaties aanvaarden geen enkele aansprakelijkheid voor schade die het gevolg zou zijn van enig gegeven in de lijst.



## Waar mag ik vissen? Kijk op [www.visplanner.nl](http://www.visplanner.nl) of download de App

A screenshot of the VISplanner.nl website. The interface includes a search bar for location and water type, a map of the Netherlands with fishing spots marked, and a sidebar with filters for fishing types and facilities. There are also buttons for login, account creation, and app downloads.

**VISplanner.nl**

Inloggen Account aanmaken  
Login of maak een account aan voor specifieke informatie

Sportvisserij Nederland

**De VISplanner app: Onmisbaar voor onderweg!**

iPhone Android

**Vislocatie zoeken**

Plaats of postcode  
Plaatsnaam  
Viswater  
Viswater

Zoeken

**Waar mag ik vissen?**

VISpas  
ZeeVISpas  
Kleine VISpas

Toets kaart

**Visvoorzieningen**

Vissteiger of visstoep  
Aangepaste visstek  
Trailerhellingen  
Hengelsportwinkels  
Zeeas-ades  
Visbootverhuur

je mag hier vissen met jouw VISpas  
je mag hier niet vissen met jouw VISpas

**Visnieuws**

Podde karperswedstrijd  
WK Boovissen - 1e wedstrijd  
Facebook Fotogalerij week 34/35  
Karpersize 3e wedstrijd Nationale Topcompetitie Karper  
Komend weekend: Fair Maurik

**MijnVISmaat.nl**

Al je vaanggegevens compleet en overzichtelijk. Thuis en op je stek!  
Maak kennis!

Op de VISplanner vind je niet alleen waar je mag vissen met je VISpas maar ook locaties van o.a. trailerhellingen, hengelsportwinkels, bootjesverhuur, forellenvijvers en een grote hoeveelheid visstekken.

Plan je visdag met [www.visplanner.nl](http://www.visplanner.nl)

[www.sportvisserij Nederland.nl](http://www.sportvisserij Nederland.nl)