

Aanvulling bij de Gezamenlijke Lijst van Nederlandse Viswateren 2013-2014-2015

De hieronder vermelde wateren en voorwaarden zijn een aanvulling op de Gezamenlijke Lijst van Nederlandse Viswateren 2013-2014-2015 en de Aanvulling 2014.

In deze wateren mag worden gevestigd door de houder van een geldige VISpas, onder de algemene voorwaarden zoals vermeld in de Gezamenlijke Lijst en de voorwaarden zoals vermeld bij de verschillende federaties.

Bij het vissen in de hieronder genoemde wateren dient u naast de VISpas en de Gezamenlijke Lijst van Nederlandse Viswateren deze Aanvullingslijst bij u te hebben.

Het witte gedeelte betreft aanvullingen op de Landelijk ingebrachte wateren, de blauwe gedeelten betreffen aanvullingen op federatief ingebracht water en de omkaderde blauwe gedeelten verenigingswateren. Voor deze laatste dient u in het bezit te zijn van de VISpas van respectievelijk de juiste federatie of hengelsportvereniging.

De ligging van de wateren is ook te vinden op www.visplanner.nl

Wettelijke visserijregels

In de Algemene voorwaarden van de Gezamenlijke Lijst van Nederlandse Viswateren 2013-2014-2015 zorgt artikel 5 op pagina 2 voor verwarring. Artikel 5 vervalt en wordt vervangen door onderstaande tekst:


5. Gevangen vis moet onbeschadigd in hetzelfde water worden teruggezet tenzij:

- bestemd voor eigen consumptie (dan direct doden met een krachtige tik op de kop).
- deze als aasvis wordt meegenomen. Hierbij dienen de gedragsregels voor het meenemen van aasvisjes te worden nageleefd. Voor aasvis groter dan 15 cm geldt een maximum van 10 stuks.

Gedragsregels meenemen aasvisjes:

- *Aasvisjes mogen levend worden meegenomen binnen de wettelijke regels (beschermde soorten, gesloten tijden en minimum maten).*
- *Zorg voor voldoende zuurstof voor de visjes.*
- *Voor gebruik doden.*
- *Zet levende visjes alleen terug in het water van herkomst.*

Sportvisserij MidWest Nederland

Pagina 24 Gooimeer voorzover gelegen in de gemeente Naarden [toevoegen](#): 

Pagina 27 Gemeente Almere

*Van 1 maart t/m 31 mei is het in de **sierwateren** en weteringen niet toegestaan te vissen met een dood aasvisje, Slachtproducten, kunstaas of kunstvliegen groter dan 2,5 cm. Vanaf 1 juni tot 1 maart is het toegestaan te vissen met 2 hengels waarvan er ten hoogste 1 beaasd mag zijn met dood aasvisje, slachtproducten, kunstaas of kunstvliegen groter dan 2,5 cm*

Pagina 32 nr 23. Moet zijn **Recreatiegebied Gaasperplas**

Pagina 39 Schulpvaart... vervangen door: **De Schulpvaart** gelegen aan de openbare weg (Zeeweg, N 203, Uitgeesterweg) en gemeenteparken.

Pagina 40 Gemeente Den Helder [toevoegen](#): 

Pagina 43 Gemeente Elburg [toevoegen](#): **Havenkanaal** vanaf het grasveldje gelegen aan het eind van het Havenkanaal vanaf de boswal tot de steigers.

Voor De Haven en het Havenkanaal geldt:

In juni, juli, augustus en september is het niet toegestaan de steigers te gebruiken.

Pagina 53 Gemeente Huizen, [toevoegen](#):

- **Oude Haven**
- **Nieuwe IJsbahn**

Vissen in de Haven van Huizen alleen toegestaan aan de kant van de Bestevaer en Havenstraat. Kaper- en snoek(baars)vissers zijn verplicht een onthaakmat te gebruiken bij het onthaken van de vis.

Pagina 58 Gemeente Loosdrecht [toevoegen](#):

HSV Hilversum
Wijde Blik

Pagina 58 Gemeente Medemblik [toevoegen](#):
Overlekerkanaal

Pagina 6 van de Aanvullingslijst 2014, gemeente Nieuwegein: '**Al het water**' moet zijn '**Al het openbare gemeentewater**'

Pagina 63 bij **Recreatieplas De Weel** [toevoegen](#):
Nachtvissen en nachtverblijf is alleen toegestaan voor leden van HSV Obdam eo.

Pagina 67 [toevoegen](#):

Alle wateren in de voormalige **Schellinkhouterpolder en Mijzenpolder** voor zover in eigendom bij Hoogheemraadschap Hollands Noorderkwartier.

Pagina 77 bij **Zeddegat en Gracht en sierwateren van de gemeente Monnickendam** [toevoegen](#): 

Federatie Midden Nederland

Pagina 192 onder Uit@waarde bv. toevoegen:

- **Strandpark Slijk Ewijk (beide plassen)** 


- **De Gouden Ham** 


- **De Meent** 


- **Eiland van Maurik** (HSV Het Snoekje Maurik) 

Pagina 199 onder **Alle stadwateren in Arnhem**: in Presikhaaf mag wel gevist worden, alleen in de parkvijver te Presikhaaf niet.

Pagina 207 Gemeente Over Betuwe, toevoegen:

- **De Linge** vanaf Boerderij H.J. Botzel aan de Molenstraat tegenover het Molenpad te Hemmen tot de brug in de Veldstraat 

- **Wetering** gelegen langs de **Heterensestraat** te Heteren 

- **Wetering** gelegen langs de **Polderstraat** te Heteren 

- **Watergang op Industrierrein Heteren** tussen de N837 en de MacDonalds 

Pagina 208 gemeente Tiel toevoegen:

- **Linge** 'vanaf 460 meter benedenstrooms het Amsterdam-Rijnkanaal tot aan de splitsing met de

Doode Linge' 


- **Watergangen Industrierrein Medel**


Sportvisserij Zuidwest Nederland

Pagina 217 Hertogswetering, 2^{de} en 3^{de} voorwaarde vervangen voor:

- *Het is verboden te vissen binnen een afstand van 25 m. van een stuw of brug*
- *Het is verboden te vissen binnen een afstand van 50 m van de uitstroomopening en 25 m van de instroomopening van vispassages.*

Pagina 221 Volkerak Zoommeer toevoegen: *Houders van een VISpas hebben ontheffing van het vaarverbod in de bevisbare gebieden in de aangegeven perioden.*


Pagina 231 Gemeente Leidschendam-Voorburg vervalt:  en het deel vanaf "Visrechthebbenden voor de volgende wateren: Leidsendamse HSV t/m te Leidschendam."

Daar toevoegen: Het **gemeentelijk water** gelegen in de gemeente **Leidschendam-Voorburg** , uitgezonderd alle watergangen die zijn gelegen onder de hoogspanningsmasten langs de spoorlijn Den-Haag-Leiden (Kastelenring, Zijdesingel, Appelgaarde, Populierendreef en Nicolaas Beetslaan). *Zie VISplanner voor details.*


Pagina 236 Gemeente Terneuzen, **Kanaal Gent Terneuzen** toevoegen: *Het parcours vanaf de Grenspaal Zelzate tot en met de Autrichhaven mag niet bevist worden tijdens wedstrijden van ONI en tijdens wedstrijden waarvoor ONI toezeggingen heeft gedaan. De informatie betreffende deze wedstrijden zijn te vinden op de website www.oni-terneuzen.nl*

Sportvisserij Limburg


Pagina 245 bij 1 toevoegen:

- gehele **Maas** vanaf kmp. 105.900 (Zuiderbrug Venlo) stroomafwaarts tot kmp. 112.800 (het Gebroken Slot op de westoever) 

- gehele **Maas** vanaf kmp. 120.150 (ter hoogte van de Molenbeek in Arcen) stroomafwaarts tot kmp. 131.700

(de brug bij Well) 

- de rechterhelft (de oostoever) **Maas** vanaf kmp. 131.700 (de brug bij Well) stroomafwaarts tot kmp.

146.600 (de stuw Sambeek). 

Voor alle genoemde wateren geldt: Met uitzondering van de oeverdelen van natuurgebieden waar betreding middels verbodsborden na zonsondergang is verboden.

Pagina 246 bij 2 en 3 toevoegen: 

Pagina 249 bij Rijkse Bemden en Asseltse Plassen toevoegen: 

Pagina 250 bij Donckernack, De Weerd, Noordplas toevoegen: 

Pagina 251 bij Pol, Tesken, Boschmolenplas, Plas Koeweide, De Grote Hegge toevoegen: 

Pagina 252 bij Visvijver Stevensweert, Huyskensplas, Plas Brandt, Eilandplas, Jachthaven Stevensweert, Dilkensplas, Molenplas,

Laakerweer/Schroevendaalseplas toevoegen: 

Pagina 257 vervalt: het gedeelte **Maas**, over de volle breedte vanaf 400 meter stroomafwaarts van de spoorbrug te Roermond (kmp. 85.050) tot aan de boerderij Maaswijnaarden (kmp. 88.000).