

### Aanvulling bij de Gezamenlijke Lijst van Nederlandse Viswateren 2013-2014-2015

De hieronder vermelde wateren en voorwaarden zijn een aanvulling op de Gezamenlijke Lijst van Nederlandse Viswateren 2013-2014-2015

In deze wateren mag worden gevestigd door de houder van een geldige VISpas, onder de algemene voorwaarden zoals vermeld in de Gezamenlijke Lijst en de voorwaarden zoals vermeld bij de verschillende federaties.

Bij het vissen in de hieronder genoemde wateren dient u naast de VISpas en de Gezamenlijke Lijst van Nederlandse Viswateren deze Aanvullingslijst bij u te hebben.

Het witte gedeelte betreft aanvullingen op de Landelijk ingebrachte wateren, de blauwe gedeeltes betreffen aanvullingen op federatief ingebracht water en de omkaderde blauwe gedeeltes verenigingswateren. Voor deze laatste dient u in het bezit te zijn van de VISpas van respectievelijk de juiste federatie of hengelsportvereniging.

De ligging van de wateren is ook te vinden op [www.visplanner.nl](http://www.visplanner.nl)

### Wettelijke visserijregels

**In de Algemene voorwaarden van de Gezamenlijke Lijst van Nederlandse Viswateren 2013-2014-2015 is de tabel op pagina 8 onvolledig. Voor winde en kopvoorn geldt dezelfde gesloten tijd als voor barbeel**

Let op: voor een aantal wateren in deze lijst geldt een langere gesloten tijd. Dit staat bij de betreffende wateren vermeld.

GESLOTEN TIJD	VISSOORTEN
1 maart tot de laatste zaterdag in mei	Snoek
1 april tot de laatste zaterdag in mei	Snoekbaars en baars
1 april t/m 31 mei	Barbeel, kopvoorn, winde
1 november t/m 31 januari en van 1 maart t/m 30 april	Rivierprik
1 oktober t/m 31 maart	Beekforel
het gehele jaar	Zeeforel, zalm, elft, fint, kwabaal, serpeling, sneep, vlagzalm, zeeprik en meerval

### Sportvisserij MidWest Nederland

**Pagina 24 Randmeren** toevoegen: **3** behalve in de aangrenzende havens


**Pagina 27**  
**Voor de wateren van HSV Ons Genoegen Almere** geldt dat voor de **Noorderplassen, Weerwater en Leeghwaterplas** het gebruik van een schuilmiddel alleen is toegestaan op de gedeeltes zoals ze in de APV én op de website van de vereniging zijn aangegeven.  
 Voor de **sierwateren** geldt dat nachtvisserij niet is toegestaan en voor de **weteringen** en de **insteekhaven** geldt dat er niet met drie hengels mag worden gevestigd en het gebruik van een schuilmiddel is hier verboden.

**Pagina 28** Gemeente Amersfoort  
 HSV Amersfoort  
**De Eem** Het vissen op roofvis is hier wel toegestaan.

**Pagina 29** vervalt: **Vijver Zoetegaarde**, Nieuwlandseweg. toevoegen: **Vijver Bunschoterstraat** (westelijke zijde)

**Pagina 29 Bij 'Beide zandputten...'** toevoegen: Alleen toegankelijk via polderweg Oude Lodijk en het gebruik van aasvis en kunstaas groter dan 2,5 cm is verboden.

**Pagina 30** Industrierrein Isselt = Industriegebied Isselt. Watergang naast **Fluorweg**: het gebruik van aasvis en kunstaas groter dan 2,5 cm is hier verboden.

**Pagina 30** Industriegebied "De Hoef" toevoegen: 

**Pagina 40** Gemeente **Den Helder** toevoegen: 

**Pagina 57** toevoegen:  
 HSV Lelystad  
 Industrierrein **Flevopoort 1**: sloten grenzend aan de Rijksweg A6   
 Industrierrein **Flevopoort 2**: water 'driehoek' gelegen tussen de Heralaan en Artemisweg en de sloten langs de Heralaan   
*Verboden te vissen in sloten van de woonwijk De Landerijen die grenzen aan de Lage Vaart.*

**Pagina 58**  
 Per abuis staan hier de Loosdrechtse plassen vermeld als landelijk ingebracht water. In de Loosdrechtse plassen mag echter alleen gevestigd worden door leden van een hengelsportvereniging die is aangesloten bij de federatie Sportvisserij MidWest Nederland. Visrechtgebende is hier Stichting Sportvisserij Breukeleveense en Loosdrechtse plassen. De Breukeleveense plassen, inclusief de Stille plas zijn wel landelijk ingebracht.


**Pagina 59 Kom van Biegel en 't Maatje (moet zijn 't Mouwtje):** hier is niet de AWHB visrechtgebende maar de HSV Naarden Bussum.

**Pagina 81** Gemeente Zaanstad, ter verduidelijking: vanaf 'Ringsloten' tot 'Zaan' op pagina 82, gaat het om de wateren in voormalig Assendelft. Visrechtgebenden zijn hier de HVZ en de VZOD.

**Pagina 82 Nauernasche vaart:** hier is alleen de HVZ visrechtgebende.

**Pagina 82 toevoegen:** alleen voor leden van de HVZ en de VZOD  
**De Grote Braak**


### Hengelsportfederatie Groningen Drenthe

**Pagina 132** onder Kanalen  toevoegen:

**Noord-Willemskanaal** vanaf de provinciegrens Groningen tot in de stad Groningen


**Oude Winschoterdiep** van Roodehaan tot Bontebrug met uitzondering van het gedeelte vanaf het viaduct, wijg Ver. Naties tot aan de spoorbrug Gideon in Groningen

**Pagina 134 Oldambtmeer**, inclusief **Blauwediep en Reiderdiep** vervallen  Zoals in de tekst aangegeven is nachtvisseren hier niet toegestaan.

**Pagina 138** gemeente Bedum  toevoegen:  
**Zuidwending**

**Pagina 139** gemeente Coevorden  toevoegen: **Jongbloedvaart**

**Pagina 146** gemeente Leek  toevoegen:  
**Munnekevaart**

**Pagina 151** gemeente Slochteren  toevoegen:  
**-Slochterhaven**

**-Borgmeren**  
**-Twee vijvers**  
**-Borgsloot**

### Sportvisserij Oost-Nederland

**Pagina 165 Gemeente Apeldoorn** bij **Recreatiegebied Kievitsveld** toevoegen:



**Pagina 167 Gemeente Kampen** Bij **Het Vossemeer** en **Het Ketelmeer** vervalt de zin (alleen in de maanden juni, juli en aug.).

**Pagina 170 Gemeentelijke wateren Meppel: Industrieterein Noord** toevoegen:



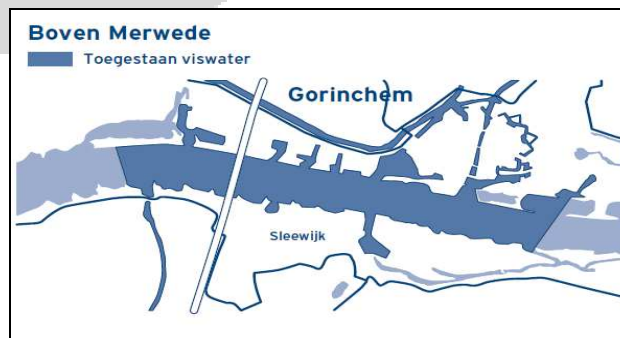
**Pagina 174 Gemeente Hardenberg** toevoegen:  
**Gat van Sierink**  te Gramsbergen

**Pagina 174 Gemeente Raalte** toevoegen:  
**Vijver nabij Luttenberg** aan de Luttenbergerweg 


**Pagina 174 Gemeente Ommen** toevoegen:  
**Bijkersplas** 

### Federatie Midden Nederland

**Pagina 189:** Vervanging kaartje




**Pagina 199 Gemeente Arnhem** Verwijderen M.u.v. de wiel aan de Drielsedijk tegenover Meinerswijk. Toevoegen: M.u.v. Het wiel aan de Rijksweg West in Elden (Wiel bij het Zwaantje / Voorburgse Kolk).

**Pagina 202 Gemeente Druten**  toevoegen:  
**- De Nieuwe wetering** (m.u.v. het gedeelte gemaal Bloemers, tot het bruggetje aan de Batenburgsestraat)  
**- Broeksche Leigraaf**  
**- Blauwe wetering**  
**- Leeuwense wetering**

**Pagina 202 Gemeente West Maas en Waal**  toevoegen:  
**- Blauwe wetering**  
**- Grote wetering**  
**- Leeuwense wetering**  
**- Reef wetering**

**Pagina 204** correctie  
➤ **HSV Gorinchem.** Alle tot de gemeente **Gorinchem** behorende **watergangen, singels en sierwateren** - voor zover deze vanaf de openbare weg te bereiken zijn - **met uitzondering van het Zederikkanaal, het Kanaal van Steenenhoek, De Linge, het Dalemse Wiel, de Lingehaven, de waterpartij Lindelaantje en de Vliet, de Schelluinse vliet vanaf de spoorwegovergang Banneweg tot aan het viaduct van de Rijksweg over de Bataafsekade, het Zwanenwater, het Paardenwater, het privéwiel fam.van Vliet, het grote Wiel en het kleine Wiel.**

**Pagina 205** Gemeente Maasdriel toevoegen:  
Al het **polderwater in Bommelerwaard** met uitzondering van de Drielse Wetering, Lieskampen en De Rampert (Beheerseenheid Bommelerwaard)  
Bij **Capreton** en **Hoofdwetering** toevoegen: 

**Pagina 206** Gemeente Oost Gelre toevoegen:  
**Veengoot** 

**Sportvisserij Zuidwest Nederland**

**Pagina 216:** correctie

**De gehele Brabantse Biesbosch** uitgezonderd: de kantwateren aan de oostzijde van de Catharinepolder, de polder Hooge Hof en de Deeneplaat.


**Pagina 218** Nadere omschrijving **Kanaal door Walcheren:**

Tussen de sluizen m.u.v. het gedeelte tussen de Buitenhaven van Middelburg en 50 m. ten zuiden van de Schoebrug. Vissen is niet toegestaan binnen 50 m. vanaf de sluizen.


**Pagina 218** toevoegen: **Kanaal Gent-Terneuzen O.N.I. Terneuzen**

- er mag geen leefnet worden gebruikt
- men dient aandacht te hebben voor de scheepvaart
- het is verboden wedstrijden te organiseren zonder vooraf toestemming te vragen bij de visrechthebbende
- men mag maximaal 1 snoekbaars en of 5 baarzen in bezit hebben


**Pagina 218** toevoegen: (zie ook pagina 189)

Bij **Maas**, Brabantse zijde (158.200 – 163.540) 

Bij **Maas**, Linkerhelft (Brabantse zijde) vanaf km 182.800


tot km 185.600 

Bij **Maas**, Rechterhelft (Gelderse zijde) van de

Batenburgse grens km 188.275 tot km 189.000 

**Pagina 221** **Volkerak** toevoegen: 



**Pagina 222** **Zuid Willemsvaart:** voor zover gelegen binnen de gemeente Schijndel is het gebruik van een

schuilmiddel toegestaan 

**Pagina 224** **Vluchthaven de Wacht:** correctie

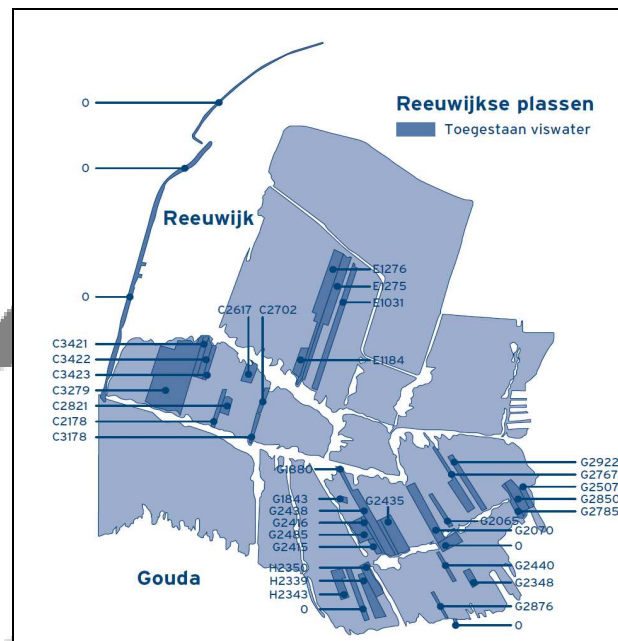
verwijderen  toevoegen  

**Pagina 218, 219, 224 & 225** Voor alle wateren van

**VBG Gennep** geldt, toevoegen:  

**Pagina 224** Gemeente Bodegraven-Reeuwijk toevoegen:

Een gedeelte van de **Reeuwijkse Plassen**, inclusief de **Breevaart**, gelegen in de gemeente Bodegraven / Reeuwijk, e.e.a. zoals aangegeven op het bijbehorende overzichtskaartje.





**Bijzondere bepalingen:**

Het vissen is niet toegestaan: a. binnen een afstand van 100 meter van bewoonde bebouwing. b. binnen een afstand van 200 meter van een jachthut tijdens het jachtseizoen (15 augustus t/m 31 januari) en uitoefening van de jacht.

**Pagina 227** Gemeente Hellevoetsluis, nieuwe tekst:

Het **Kanaal door Voorne**  . Het is hier verboden te vissen vanaf de noordwestelijke oever tussen de Wellebrug (Groene Kruisweg) en de Jan Blankenstraat, binnen 50 m van de gemalen Trouw en Noordermeer en

tussen de vissteigers. Alleen **tussen de Nijverheidsweg en de Stationsweg** 

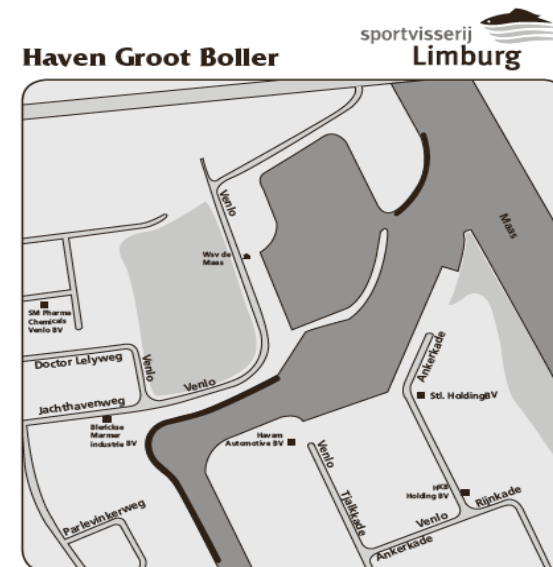
**Pagina 231** gemeente Leiderdorp, vervalt 

Bij **Does**, **Dwarswetering** en **Stroomsloot** toevoegen

**Sportvisserij Limburg**

**Pagina 256** Bij Haven Groot Boller ontbreekt het kaartje dat aangeeft waar men mag vissen (zie hieronder).



**Vissen uitsluitend toegestaan vanaf de met een zwarte lijn aangegeven oeverdelen.**