

LANDELIJKE & FEDERATIEVE LIJST VAN VISWATEREN 2010-2011-2012

VISpas & Lijst van Viswateren

De VISpas (tezamen met de Lijst van Viswateren) stelt sportvissers in staat om in heel veel Nederlandse wateren te vissen. De wateren die in deze Landelijke en Federatieve Lijst van Viswateren staan opgenomen, zijn ingebracht door federaties en verenigingen in het kader van de onderlinge uitwisseling van vergunningen. Zij stellen dus niet alleen hun eigen leden, maar ook u in staat om te mogen vissen in hun viswater.

De algemene voorwaarden waaraan u zich als houder van de VISpas moet houden vindt u op pag. 2 t/m pag. 5.

De belangrijkste wettelijke visserijregels waaraan u zich als sportvisser moet houden vindt u op pag. 6 t/m pag. 9.

Uitsluitend de aangesloten hengelsportverenigingen geven de VISpas uit. Alle adressen van deze verenigingen zijn te vinden op www.sportvisserijnederland.nl.

Visplanner

Bekijk alle viswateren op kaart, op www.visplanner.nl

ALGEMENE VOORWAARDEN GEBRUIK VISPAS

De houder van de VISpas dient zich te houden aan de hierna genoemde voorwaarden en de wettelijke regels. Het niet in acht nemen van de voorwaarden en wettelijke regels betekent dat men wordt geacht zonder vergunning (schriftelijke toestemming) te vissen en in overtreding is op de Visserijwet.

Algemeen

- 1 In de wateren genoemd in deze Landelijke en Federatieve Lijst van Viswateren 2010-2012 mag uitsluitend worden gevestigd indien men tevens in het bezit is van een geldige VISpas. Deze Lijst van Viswateren zonder de vereiste VISpas, geeft geen enkel recht.
- 2 In deze wateren mag door de houder van de VISpas worden gevestigd met maximaal twee hengels (welke ten hoogste zijn voorzien van drie stuks één-, twee- of drietandige haken) voorzien van alle wettelijk toegestane aassoorten (Let op: ook het voorhanden hebben, langs de waterkant, van meer dan twee volledig opgetuigde hengels is verboden).
- 3 De gevangen vis dient onbeschadigd in hetzelfde water te worden teruggezet of -indien bestemd voor eigen consumptie- direct te worden gedood (krachtige tik op de kop).

Het is verboden:

- 4 De gevangen vis te verkopen;
- 5 Aan viswedstrijden deel te nemen en/of viswedstrijden te houden/organiseren, tenzij daarvoor schriftelijke toestemming is verleend door de visrecreatiefederatie of hengelsportvereniging. Indien langs een water een wedstrijdparcours is uitgezet op basis van een verleende vergunning dient men het parcours vrij te houden;
- 6 De zgn. rally- of estafettevisserij uit te oefenen, of elke andere vorm van visserij waarbij de gevangen vissen worden meegenomen ter bepaling van de uitslag;
- 7 Op, aan of nabij het viswater meer dan 15 dode zoetwatervissen groter dan 15 cm in bezit te hebben;
- 8 Te vissen of te voeren met gekleurde maden;
- 9 Handelingen te verrichten die zouden kunnen leiden tot verstoring, vernieling of beschadiging van de natuur en/of andermans eigendommen of tot hinder voor anderen;
- 10 Zodanig te vissen dat (water)vogels het aas kunnen grijpen;
- 11 Vislijn en ander afval achter te laten op de visplaats. Bij het verlaten van de visplaats dient deze schoon te zijn;

- 12 Particuliere terreinen en oevers zonder toestemming van de eigenaar te betreden, ook al heeft men het recht om in het aanliggende water te vissen;
- 13 Land te betreden, waarop beplantingen en gewassen, of nog te maaien gras staat, tenzij men een geldend looprecht heeft;
- 14 Huisdieren mee te nemen bij loslopend vee. Men dient de hekken op landerijen steeds te sluiten;
- 15 Zeevissen in bezit te hebben die kleiner zijn dan de minimummaat voor de soort, zoals vermeld in tabel op pagina 9;
- 16 Aal mee te nemen. Alle gevangen aal / paling dient onmiddellijk in hetzelfde water te worden teruggezet.

In recreatie- en natuurgebieden dient men zich te houden aan de bepalingen en voorschriften die daar gelden. Deze zijn vaak door middel van borden aangegeven.

Men is verplicht de VISpas en bijbehorende Lijst(en) van Viswateren direct ter inzage af te geven aan bevoegde controleurs van de hengelsportvereniging, federatie en/of Sportvisserij Nederland, de politie of andere wettelijk bevoegde opsporingsambtenaren. Aanwijzingen van hen (of van/namens de eigenaar) dienen onmiddellijk te worden opgevolgd. Bij geconstateerde overtreding is de controleur bevoegd de VISpas en de Lijst(en) van Viswateren in te nemen. De controleur is vervolgens verplicht deze documenten onverwijld bij de secretaris van de vereniging of bij de federatie in te leveren, onder opgave van reden van inname.

Men vist op eigen risico en is persoonlijk aansprakelijk voor zijn / haar handelingen. Sportvisserij Nederland, de federaties en/of de hengelsportverenigingen, en de eigenaren van het viswater aanvaarden hiervoor geen enkele aansprakelijkheid.

De VISpas en de Lijst(en) van Viswateren zijn strikt persoonlijk, doch blijven eigendom van de vereniging die de VISpas heeft uitgereikt.

De hierboven genoemde voorwaarden gelden voor alle wateren in deze lijst. Per federatiegebied of per water kunnen aanvullende / beperkende voorwaarden gelden. Die staan dan afzonderlijk bij de betreffende federatie of bij het betreffende water vermeld.

AANGEWEZEN AASSOORTEN

Bij een aantal wateren in deze lijst staat vermeld dat uitsluitend gevestigd mag worden met aangewezen aassoorten. U mag dan slechts de volgende aassoorten gebruiken:

- Brood, aardappel, deeg, kaas, granen en zaden;
- Worm en steurkrab;
- Insektenlarven (bijv. maden) en nabootsing daarvan, mits die niet groter zijn dan 2.5 cm.

MELD VISSTROPERIJ EN ILLEGALE VISSERIJ

Bij het bestrijden van stroperij is het belangrijk dat sportvissers alle verdachte activiteiten op en aan het water melden aan de federatie in wiens gebied het ligt.

OMGAAN MET VIS

- Probeer te voorkomen dat de haak wordt geslikt.
- Raak een gevangen vis alleen aan met natte handen.
- Verwijder de haak uiterst voorzichtig.

LOODCODE

Lood hoort niet in het milieu. Het is gevaarlijk voor mens en dier. Gebruik lood daarom zo beperkt mogelijk en ga verlies tegen.

Belangrijke aanbevelingen zijn:

- koop alleen dispenserdoosjes hagellood die slechts één loodje per keer afgeven;
- gebruik alleen zacht hagellood; dit is makkelijk van de lijn te verwijderen en meermalen te gebruiken;
- gebruik bij kunsttaas dat lood bevat een kunsttaasredder, waardoor u minder verspeelt;
- deponeer lood dat u niet meer gebruikt bij het chemisch afval.

LEEFNETCODE

Uit onderzoek blijkt dat het gebruik van een leefnet zeker niet nadelig hoeft te zijn voor de bewaarde vis. In het algemeen geldt echter hoe minder handelingen er met een vis worden gedaan hoe kleiner de kans op beschadiging. Iedere extra handeling betekent extra risico. Gebruik daarom alleen een leefnet als het nodig is, anders liever niet.

Wilt u een leefnet gebruiken of moet uw net worden vernieuwd, kies dan voor een leefnet met de volgende eigenschappen:

- een diameter van 40 cm of meer;
- een lengte van 2,5 meter of meer;
- een maaswijdte van maximaal 6 mm;
- knooploos gemaakt;
- van zacht materiaal gemaakt;
- voorzien van voldoende hoepels om het goed uit te leggen.

Zorg bij gebruik van het leefnet dat:

- een zo groot mogelijk deel van het net onder water is, zodat de vis het volume kan benutten;
- het leefnet bij voorkeur horizontaal gestrekt uit staat in plaats van verticaal;
- golven geen vat hebben op het leefnet om beschadiging van de vis te voorkomen;
- de vis zo kort mogelijk in het leefnet verblijft;
- er niet te veel vis in het leefnet zit;
- het leefnet voorzichtig wordt leeggemaakt.

GEDRAGREGELS KARPSTUDIEGROEP NEDERLAND

Buiten de normaal geldende gedragsregels zijn er voor de karpvissers een aantal specifieke regels:

- Vis alleen met visveilige systemen;
- Gebruik bij het onthaken en fotograferen altijd een onthaakmat;
- Houd de vis nat bij het onthaken en fotograferen;
- Ga verantwoord om met het gebruik van de bewaarzak;
- Zet de karp terug in het water waarin hij is gevangen.

WETTELIJKE VISSERIJREGELS

De (sport)visserij is geregeld in de Visserijwet 1963. De belangrijkste wettelijke regels worden hier beschreven.

Visserij in de binnenwateren

Visvergunning

Om in het binnenwater te mogen vissen heeft elke hengelaar een schriftelijke toestemming nodig van degene die het visrecht heeft op het water waar men wil vissen. Die visrechthebbende is in de meeste gevallen een hengelsportvereniging of federatie die visrecht heeft gehuurd voor de leden en deze visrechten via een vergunning beschikbaar stelt. De VISpas en de daarbij behorende Lijst(en) van Viswateren vormen samen de schriftelijke toestemming, waarmee u kunt vissen in de wateren die in de lijst(en) staan vermeld.

Gesloten tijd aassoorten

Van 1 april tot de laatste zaterdag in mei geldt een verbod voor sommige aassoorten. Er mag in die periode niet gevestig worden met: slachtprodukten, worm, een dood visje of een stukje vis (ongeacht hoe groot) of enig kunstas met uitzondering van kunstvliegen kleiner dan 2,5 cm. Voor het IJsselmeer geldt dit verbod van 16 maart tot 1 juli.

Let op: voor een aantal wateren in deze lijst geldt een langere gesloten tijd. Dit staat bij de betreffende federaties en/of wateren vermeld.

Gesloten tijd vissoorten

Voor een aantal vissoorten bestaat een gesloten tijd. Vangt u zo'n vis in die periode, dan moet u hem met de grootst mogelijke zorg behandelen en levend en onbeschadigd direct in hetzelfde water terugzetten.

Let op: voor een aantal wateren in deze lijst geldt een langere gesloten tijd. Dit staat bij de betreffende federaties en/of wateren vermeld.

| GESLOTEN TIJD | VISSOORTEN |
|--|--|
| 1 maart t/m 30 juni | Snoek |
| 1 april t/m 31 mei | Barbeel, kopvoorn, serpeling, sneep, winde, vlagzalm |
| 1 april tot de laatste zaterdag in mei | Snoekbaars en baars |
| 1 oktober t/m 31 maart | Beekforel, beekrider, bronforel |
| het gehele jaar | Zeeforel, zalm |

Beschermde vissoorten

In de Flora- en Faunawet is een aantal vissoorten opgenomen waarop u niet mag vissen. Het betreft de volgende soorten:

gestippelde alver - beekprik - biermpje - bittervoorn - elrits - houting - meerval - grote modderkruiper - kleine modderkruiper - rivierdonderpad - rivierprik - steur.

Meeneemverbod graskarper

Graskarper moet vanwege zijn speciale functie altijd worden teruggezet. Deze vissoort wordt uitgezet om overtollige plantengroei in het water te beteugelen.

Verbod gebruik levend aas

Het is verboden voor het vissen als aas gewervelde dieren te gebruiken (o.a. levende vissen, amfibieën, reptielen, vogels of zoogdieren). Vissen met maden, wormen, muggenlarven e.d. is wel toegestaan.

Nachtvissen

In de maanden juni, juli en augustus mag er in de meeste wateren de hele nacht gevestig worden. Buiten die maanden mag gevestig worden vanaf één uur voor zonsopgang tot twee uur na zonsondergang. In sommige wateren mag ook buiten die periode van juni t/m augustus 's nachts worden gevestig. Raadpleeg hiervoor de Lijst van Viswateren! Nachtvissen is niet toegestaan op het IJsselmeer en in de daaraan gelegen open havens. Ook voor het nachtvisseren geldt dat deze vergunning nadere bepalingen kan geven.

MINIMUMMATEN VISSOORTEN

Vangt u een vis kleiner dan de minimummaat voor deze soort, dan moet u hem direct in hetzelfde water terugzetten. Voor vissoorten die niet worden genoemd geldt geen minimummaat of ze zijn beschermd.

| | | | |
|-----------|-------|-----------------|-------|
| Serpeling | 15 cm | Riet-/ruisvoorn | 15 cm |
| Baars | 22 cm | Sneep | 30 cm |
| Barbeel | 30 cm | Snoek | 45 cm |
| Beekrider | 25 cm | Snoekbaars | 42 cm |
| Bot | 20 cm | Vlagzalm | 35 cm |
| Forel* | 25 cm | Winde | 30 cm |
| Kopvoorn | 30 cm | Zeelt | 25 cm |

* bron- beek- en regenboogforel

Let op: voor een aantal wateren in deze lijst geldt een hogere minimummaat voor bepaalde vissoorten. Dit staat bij de betreffende federaties en/of wateren vermeld.

Sportvisserij in visserijzone, kustwateren en zeegebied

Er wordt in Nederland natuurlijk niet alleen in de binnenwateren gevestigd. Sportvissers vissen ook in zee en daar gelden weer andere regels dan in de binnenwateren. In het algemeen kan worden gezegd dat de regels voor de zeesportvisserij veel eenvoudiger zijn. Belangrijk is te weten dat in de Visserijwet drie verschillende zeevisgebieden worden onderscheiden: 'visserijzone', 'kustwateren' en 'zeegebied'. Er gelden in deze gebieden verschillende regels.

Kustwateren.

Tot de kustwateren behoren de Waddenzee, het Nederlandse deel van Dollard en Eems, de Maasmond, de Nieuwe Waterweg tot de lijn van het oostelijke havenhoofd van Maassluis naar het groene geleidelicht no. 14, het Calandkanaal en open havens tot de meest zeewaarts gelegen waterkering, het Beerkanaal met open havens, het Zeegat van Goeree, het Brouwerhavensegat, de Oosterschelde en de Westerschelde. NB. De zee langs de Noord- en Zuidhollandse stranden en boven de Waddeneilanden noemen we vrijwel altijd kust, maar is volgens de Visserijwet geen 'kustwater'.

Zeegebied.

Met het zeegebied worden in tegenstelling tot wat men zou denken slechts enkele beperkte wateroppervlakten bedoeld: de havens van IJmuiden (incl. binnenzijde pieren) met toeleidingskanalen naar het Noordzeekanaal, het Uitwateringskanaal te Katwijk en de havens van Scheveningen tot de meest zeewaarts gelegen waterkeringen.

Visserijzone.

Met de visserijzone wordt de Noordzee langs de Nederlandse kust aangeduid, aansluitend op het zeegebied en de kustwateren. De visserijzone is eigenlijk wat wij in de volksmond 'zee' noemen.

In de visserijzone, de kustwateren en het zeegebied hebt u voor het vissen met hengels geen visvergunning nodig.

In de kustwateren geldt de beperking van (maximaal) twee hengels. Het vissen met een peur of een spieringtuig is in de kustwateren ook vrij, mits het visrecht bij de staat berust. Heeft een ander het visrecht dan is voor de peur en het spieringtuig wel een vergunning vereist.

Vangt u een vis kleiner dan de minimummaat voor deze soort, dan moet u hem direct in hetzelfde water terugzetten.

| | | | |
|----------------------------|-------|-------------|-------|
| Aal/paling terugzetsplicht | | Schol | 27 cm |
| Bot | 20 cm | Wijting | 27 cm |
| Kabeljauw | 35 cm | Leng | 63 cm |
| Schelvis | 30 cm | Blauwe leng | 70 cm |
| Zwarte koolvis | 35 cm | Zeebaars | 36 cm |
| Witte koolvis (pollak) | 30 cm | Makreel | 30 cm |
| Heek | 27 cm | Haring | 20 cm |
| Schartong | 20 cm | Horsmakreel | 15 cm |
| Tong | 24 cm | Sardine | 11 cm |

Voor zalm en zeeforel geldt een terugzetsplicht.

LIJST VAN VISWATEREN
EDITIE NOORDWEST NEDERLAND EN GOOI & EEMLAND E. O.
2010 - 2011 - 2012

Alleen te bevissen met een VISpas van Sportvisserij NoordWest Nederland of Federatie Gooi & Eemland eo.

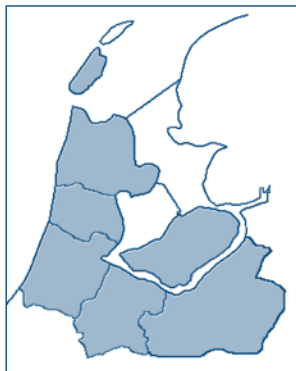
Bijzondere bepalingen

Voor alle wateren binnen Sportvisserij NoordWest Nederland en federatie Gooi & Eemland geldt, tenzij bij het betreffende water anders is vermeld, naast de algemene voorwaarden ook:

- *Het is verboden per visdag meer dan 2 snoekbaarzen met een minimummaat van 42 cm of 10 baarzen met een minimummaat van 22 cm voor handen hebben, tenzij de vergunning voor een betreffend water anders vermeldt.*
- *Het is verboden snoek of karper mee te nemen, voor handen te hebben of te vervoeren. Elke gevangen snoek of karper moet direct worden teruggezet in het water waarin deze werd gevangen.*
- *Het is verboden te vissen binnen een afstand van 25 meter van uitstaande beroepsvistuigen.*

Sportvisserij NoordWest Nederland en hengelsportfederatie Gooi en Eemland e.o. werken samen in de interProvinciale Organisatie Sportvisserij (POS).

POS
Postbus 2, 1910 AA Uitgeest
Tel: 0251 - 31 88 82
www.sportvisserijnoordwestnederland.nl
www.sportvisserijgooieneemland.nl



SPORTVISSERIJ NOORDWEST NEDERLAND, REGIO NOORD

PROVINCIALE KANALEN

Sportvisserij NWN & HSV Langedijker Sportvissers e.o.:

Het kanaal Alkmaar (Omval) - Kolhorn inclusief het **Kolhornerdiep Provinciale Kanaal Stolpen - Schagen en Schagen - Kolhorn** tussen het Noordhollands Kanaal en de Waardpolderbrug te Kolhorn

Sportvisserij NWN, HSV Den Helder e.o., HSV Alkmaar e.o.:

Noordhollands Kanaal vanaf het IJ (Amsterdam) t/m de Koopvaarderschutsluis te Den Helder

POLDERS WESTFRIESLAND

Sportvisserij NWN:

Polder Het Grootslag voor zover in eigendom van het HHS Hollands Noorderkwartier, behoudens rechten van derden.

Polder De Vier Noorderkoggen voor zover in eigendom van het HHS Hollands Noorderkwartier, behoudens rechten van derden.

De wateren **De Weelen**, gelegen in de polder Het Grootslag.

- *Het vissen is niet toegestaan op land dat door Staatsbosbeheer aan derden in gebruik is gegeven, behalve wanneer hiervoor door de gebruiker schriftelijk een ontheffing is verleend.*

- *Het is verboden gepachte landerijen te betreden in de periode van 1 maart tot 15 juni.*

- *Nachtvissen is verboden in de periode van 1 maart tot 15 juni.*

Polder Ursem (onder andere de Noordgouw) uitgezonderd 100 m van de noordkant van de Machinesloot vanaf het gemaal

Polder Achterkogge

Polder De Kaag

Polder Hensbroek

Polder Wogmeer

Polder De Drieban

De Ursemmerplas

De Leyen in de polder Hensbroek

De bermsloten langs de Rijksweg 7 voor zover het betreft het gedeelte De Hulk-Lambertsschaag en voorzover gelegen binnen het poldergebied Vier Noorder Koggen

Uitsluitend t.b.v. leden van Sportvisserij NWN:

De wateren, gelegen in polder Het Grootslag, langs het spoorbaanvak Hoorn-Enkhuizen (km. 36.720 - 49.500).

gemeente Alkmaar

HSV Alkmaar en omstreken te Alkmaar:

Schermerpolder, met name de Noorder-, Zuider- en de Laanvaart

Nachtvissen is verboden

Het gemeentewater van Alkmaar

Vissen in de sloot langs de Ommering is alleen toegestaan vanaf de stadszijde.

Alleen voor leden van HSV Alkmaar e.o.:

Loopvergunning oevers kanaal Omval-Huigendijk/Alkmaar-Huigendijk (Hoornse Vaart) met uitzondering van de periode van 1 maart t/m 15 juni.

Zandput

- Parkeren in het gras aan de oever van de Laanderweg is verboden.

- Voeren is verboden.

Middentocht (vanaf de Geestmolen tot aan de M.L. Kingweg in het vm waterschap Egmondermeer)

Krommesloot tot aan de brug bij de volkstuinen

Bergervaart vanaf het Noordhollands kanaal tot aan de Viaanse molen

gemeente Anna Paulowna

HSV Den Helder te Den Helder:

Polder Anna Paulowna (o.a. Molenvaart / Zandvaart / Middenvliet / Balgkanaal)

Van Ewijcksvaart

Boezem van de Zijpe (Hogeveer tot Oudesluis)

Nachtvissen is alleen toegestaan in de wateren welke langs de openbare weg te bevissen zijn.

HSV 't Voorntje te Wieringerwaard:

De uitwateringsboezem van de polder Wieringerwaard

gemeente Bergen

HSV De Karper te Bergen:

De wateren gelegen binnen de grenzen van de vm. gemeente Bergen (NH)

met uitzondering van de Banscheiding

gemeente Den Helder

HSV Den Helder te Den Helder:

Balgzandkanaal en Spuikanaal

polder Het Koegras:

Doggersvaart - Korte Vliet - Middenvliet - Schoolvaart - Langevliet - Callantsogervaart - De Slenk en het gedeelte tussen de Langevliet.

Erfpringsgrachten

De wateren in de stadsdelen De Schooten en Nieuw Den Helder

De Liniewateren, vanaf de brug in de Huisduinerweg tot de brug in de Schootenweg.

Nachtvissen is alleen toegestaan in de wateren welke langs de openbare weg te bevissen zijn.

gemeente Drechterland

HSV Altijd Kans te Wijdenes

Schellinkhouterpolder

Verboden te vissen in het gedeelte van de uitwateringssloot tussen paal 186 en 188.

gemeente Enkhuizen

HSV Ons Genoegen te Enkhuizen:

Oosterhaven

Vestinggracht

De Dijk

gemeente Harenkarspel

HSV Langedijker Sportvissers e.o.

Recreatiemeer van Dirkshorn

Heemtmeer

- In het Heemtmeer is het vissen vanuit een bootje niet toegestaan.

- In verband met een rustgebied voor flora en fauna mogen er geen visactiviteiten plaatsvinden aan de noord- en westzijde van het Heemtmeer.

Boezemwater van de Raakmaatboezem, waartoe behoren de Ringvaart van de Woudmeerpolder vanaf het Waartje, de Ringsloot van de Slootwaardpolder en de Boomervaart bij Waarland tot aan het Kanaal Alkmaar (Omval)-Kolhorn.

Polder Valkoog, waartoe behoren De Wielen bij Sint Maarten, de polderwateren, de haven van Dirkshorn en de ringvaart tot Groenveld.

Polder Geestmerambacht, waartoe behoren de polderwateren, het Stroeterwiel, de Burger Wielen en het eerste wiel ten noorden hiervan langs de Westfriesee Zeedijk (bij Dijkstaal), alsmede de gemeente wateren in Warmenhuizen, Dirkshorn en Tuitjenhorn.

De Polders Woudmeer, Speketer en Slootwaard, waartoe behoren de polderwateren, de Molensloot en de gemeentewateren in Waarland.

gemeente Heerhugowaard

HSV VIOD Heerhugowaard

Vijvers en grachten in eigendom van de gemeente Heerhugowaard,

gelegen in het stedelijk gebied van Heerhugowaard met uitzondering van het watergebied 'Stad van de Zon' gelegen in het Park van Luna begrenst door de Huygendijk, Oostertocht, Steigerdijk en de Westerweg (N 242).

Polder Heerhugowaard en voormalige polder Veenhuizen m.u.v. het water zover gelegen binnen een afstand van 100 m uit het erf van de Veenhuizermolen aan de Veenhuizerkade 3 en het meertje gelegen aan de Schoutenbosweg. Spoorloten langs de lijn Alkmaar - Schagen tussen km-paal 31.750 en km-paal 37.000. En langs de lijn Alkmaar - Hoorn tussen kmpaal 7.400 en km-paal 10.250.

Uitsluitend voor leden van HSV VIOD te Heerhugowaard (zie VISpas):

De waterpartijen gelegen in Stad van de Zon

Voor de wateren van VIOD geldt: het is verboden te voeren of te vissen met pinda's.

HSV Alkmaar eo te Alkmaar:

Ringvaart van de Heerhugowaard:

- a. Het gedeelte van de ringvaart Heerhugowaard (Kanaal Omval - Kolhorn) vanaf de Hoornse vaart te Alkmaar tot aan de Broekerhoek (= de laadplaats tegenover de Stationsweg te Heerhugowaard), uitgezonderd de haven te Broek op Langedijk.
- b. Het gedeelte van de ringvaart Heerhugowaard, vanaf de sluis te Rustenburg tot aan de spoorbrug te Obdam.
- c. Het gedeelte van de ringvaart Heerhugowaard, vanaf de brug Huigendijk tot aan de brug te Oterleek.

HSV De Niedorpen te Niedorp:

Ringvaart van de Heerhugowaard vanaf de Schapenweg tot aan de brug in de Provinciale weg naar Schagen bij het Niedorper Verlaat

Skarpetten

Wester Langereis, vanaf het Grote Mallegat tot de Schapenweg

Korte Langereis, vanaf het Grote Mallegat tot de Kleine Mallegat

Het water vanaf het **Kleine Mallegat** in zuidwestelijke richting gelegen tussen de polder De Berkmeer en de polder Veenhuizen tot de Waarddijk bij de vijf molens

Langereis, vanaf het voormalig stoomgemaal te Aartswoud tot de brug in de Provinciale Weg en tot het Groot Mallegat.

gemeente Hoorn

Hoornse Hengelaarsbond (HHB) te Hoorn:

De wateren binnen de gemeentegrenzen van Hoorn

Oosterpolder

gemeente Langedijk

HSV Langedijker Sportvissers e.o.:

Polder Geestmerambacht, waartoe behoren de polderwateren, het Oosterdelgebied en de gemeentewateren van Broek op Langedijk, Zuid- en Noord-Scharwoude, Oudkarspel, St.Pancras en Koedijk-noord.

- Het is verboden om op de landerijen te lopen.

- Voor het Oosterdel, (het natuurgebied in beheer van Staatsbosbeheer) geldt verder nog dat men in dit gebied alleen vanuit een bootje mag vissen waarbij het gebruik van een verbrandingsmotor (benzine of diesel) niet is toegestaan. Verder mag hier 's nachts niet worden gevist.

Het Uitwateringskanaal van de Polder Geestmerambacht

De haven van Broek op Langedijk

Het Waartje te Oudkarspel

Sportvisserij NWN en HSV Alkmaar e.o en Langedijker Sportvissers e.o.:

De wateren van het recreatiemeer Geestmerambacht

- Op het recreatiemeer zelf (de Zomerdel) is bij het gebruik van een boot alleen een elektromotor toegestaan.

- In het Lamslik mag alleen gevist worden vanaf de daarvoor bestemde vissteigers en de kade bij het sluisje.

- In de randwateren, gelegen om het recreatiegebied Geestmerambacht, mag alleen gevist worden vanaf de oevers aan de zijde van het recreatiegebied.

gemeente Medemblik

Uitsluitend voor leden van HSV Viscollege VNK te Medemblik (zie VISpas):

De havens in de gemeente Medemblik, te weten

Oosterhaven

Middenhaven

Westerhaven, uitgezonderd de Stichting Jachthaven

Pekelharinghaven,

uitgezonderd de aanlegsteigers in deze haven

Zoals beschreven in artikel 4 van de havenverordening gemeente Medemblik 2007

- Er mag niet worden gevist met een werphengel met molen met daaraan

een werplood of enig ander werpgewicht in de Pekelharinghaven en nabij afgemeerde vaartuigen in de andere havens.

- U dient beschadigingen aan de steigers en afgemeerde vaartuigen te voorkomen.
- Afgemeerde vaartuigen mogen niet worden betreden.
- Aanwijzingen van de havenmeesters moeten strikt en onverwijld worden opgevolgd. Respecteer de rust in het havengebied.
- Bij niet nakomen van bovenstaande wordt u het recht te vissen in de havens van Medemblik ontnomen.
- Wedstrijden zijn beperkt mogelijk, na toestemming van het bestuur van Viscollege VNK.
- Het bestuur van Viscollege VNK wijst in samenspraak met de havenmeester drie aanlegsteigers in de Pekelharinghaven aan (aangegeven met een geel bordje) waarop vissen is toegestaan van 15 oktober t/m 15 maart, alleen met de vaste hengel.
- Laat geen aas en voer op de steigers achter, spoel de steiger eventueel schoon.

HSV De Vergulde Haak te Abbekerk:

De vijvercomplexen aan de Lindenstraat, Parkwijk en Noordzicht

gemeente Niedorp

HSV De Niedorpen te Niedorp:

Grote Kolk, zijnde het water van het voormalig boezemgemaal te Lutjewinkel af tot de voormalige Boerensluis in de Westfriese Omringdijk

Kleine Kolk. Beide kolken gelegen in het HHS Hollands Noorderkwartier

Rietput Braaksluis

Kromme Gouw

De poldersloten, gelegen in het voormalig waterschap De Niedorperkogge

Sportvisserij NWN:

Kolhornerdiep

Provinciale Kanaal Stolpen - Schagen en Schagen - Kolhorn tussen het Noordhollands Kanaal en de Waardpolderbrug te Kolhorn

Het bestuur van HSV de Langedijker Sportvissers e.o., daartoe gemachtigd door de Noord-Hollandse Bond van Beroepsvissers en de gebroeders De Vries te Zuid-Scharwoude, verleent toestemming aan de houder, voor het vissen in: **Het boezemwater van de Raakmaatboezem: zie gemeente Harenkarspel**

gemeente Obdam

HSV Obdam eo te Obdam:

Ringvaart van de Berkmeer vanaf het Kleine Mallegat tot aan de Trompenerbrug **Kanaal Rustenburg-Opmeer** inclusief het water vanaf de Trompenerburg tot Opmeer en de Scheisloot te Opmeer

Het water in de voormalige polder De Berkmeer

Het water in de polder Obdam

Recreatieplas De Weel

In De Weel mag niet vanuit een vaartuig gevist worden.

gemeente Opmeer

HSV Obdam en omstreken te Obdam:

Het kanaal Rustenburg-Opmeer inclusief het water vanaf de Trompenerbrug tot Opmeer en de **Scheisloot te Opmeer**

HSV De Niedorpen te Niedorp:

De Buitenkolk vanaf het voormalig stoomgemaal te Aartswoud van de Westfriese Omringdijk tot de Duikersluis in de Groetpolderdijk

gemeente Schagen

HSV De Baars te Schagen:

Snevert

Leets

Schager Sloot

De verbindingssloten behorende tot het water van de **voormalige Banne,**

Polder Schagen en de Burgerhornerpolder inclusief het Schagerwiel en het Keinsmerwiel.

Alle gemeentelijke vijvers gelegen in de **gemeente Schagen**

- Nachtvissen is verboden in de vogelreservaten 'Keinsmerwiel' en 'Wadgebied'. Dit is het gebied gelegen tussen de Westfriesedijk, de Wadweg en de Provinciale weg Stolpen-Kolhorn.

- Op het Keinsmerwiel en Schagerwiel mag men niet vanuit een gemotoriseerd vaartuig vissen.

- Het is verboden auto's te parkeren op het dijkje bij het Schagerwiel achter het zwembad.

HSV Vischlust te Barsingerhorn:

De wateren in het **voormalig waterschap Schagerkogge.**

De wateren in het **voormalig waterschap Schrinkkaagpolder.**

gemeente Stedebroec

HSV De vrolijke Visser / Het Grootslag te Bovenkarspel:

De wateren binnen de gemeente Stedebroec, incl. de Binnen- en Buitenhaven

- *Voor de Binnen- en Buitenhaven gelden dezelfde regels als voor het IJsselmeer.*

- *Tijdens dagen, waarop bovenstaande vereniging wedstrijden houdt in de Binnenhaven (november t/m maart) is het voor niet - deelnemers verboden in de Binnenhaven te vissen (inlichtingen: 0228 - 51 69 23).*

- *In de Binnenhaven is het verboden te vissen met de werphengel van 1 april tot 1 november.*

gemeente Wervershoof

Sportvisserij NWN:

Gemeentewateren van Wervershoof

gemeente Westerkoggenland

Hoornse Hengelaarsbond (HHB) te Hoorn:

Polder De Westerkogge (m.u.v. binnen 50 meter vanaf het gemaal)

Polder Het Beschoot

Voormalige trekvaart naar Hoorn en wel het gedeelte tussen De Hulk en de gemeentegrens van Hoorn

HSV De Ringdijk te Beemster:

Beemsteruitwatering, gelegen langs Oudendijk vanaf de brug bij café Geel tot aan de brug van de E-10 weg van het waterschap

Sportvisserij NWN

Beemsteruitwatering, oostelijke deel (vanaf de houten brug te Hornsluis)

't Vaartje, noordelijke helft

Sportvisserij NWN, Hoornse Hengelaars Bond en HSV Haarlem

Beemsterringvaart

gemeente Wieringen

HSV De Snoek te Wieringen:

De diverse kogen op Wieringen

Voorboezem

Stroeëruitwatering

gemeente Wieringermeer

HSV Wieringermeer:

Het Amstelmeer

De kanalen, vaarten en tochten in **de Wieringermeer** met uitzondering van het Waard- en Groetkanaal, het Amstelmeerkanaal en de Wielen ontstaan door de dijkdoorbraak ten noorden van Oude Zeug.

Vanaf de bocht in de Westfriese Vaart bij Middenmeer tot aan het eind van de Wieringerwerfvaart (dus inclusief de gehele haven van Middenmeer) is het niet toegestaan te vissen met kunstaas, dode vis of een stukje vis.

gemeente Zijpe / Schoorl

HSV De Snoekbaars te 't Zand:

De opgaande Egalementsloot langs de Schagenweg van het Noordhollands Kanaal tot de Midden Egalementsloot.

Sportvisserij NWN:

Kolhornerdiep tussen de Waardpolderbrug en de doorvaart naar het Waard - Groetkanaal

Provinciale Kanaal Stolpen - Schagen en Schagen - Kolhorn tussen het Noordhollands Kanaal en de Waardpolderbrug te Kolhorn
HSV De Eendracht te Burgerbrug:

Egalementsloot van St. Maartensvlotbrug tot St. Maarten

Egalementsloot van Burgerbrug tot Petten

Grote sloot van Zijpersluis tot de vaste brug bij St. Maarten

Rekere van Zijpersluis tot aan Krabbendam

Hondbosschevaart

Hargervaart

De bermsloot aan de westzijde van de Rijksweg 9 te Zijpe tussen kmr. 46.590 en kmr. 53.920

Petten

- de tankvallen en de drie nabijgelegen sloten ten oosten daarvan,

- de sloten in de Nolmerban, gelegen in het gebied tussen Bergeendstraat, Copersdelle, Noorderhazedarsdijk en Pettemerzeeuwing.

Callantsoog

- de gracht vanaf de Duinroosweg tot aan de Sinckelsant,

- de ganzenvijver nabij de Denneweg.

*In Petten en Callantsoog mag slechts worden gevestigd met één hengel en aange-
wezen aassoorten.*

Noord-Hollands kanaal: zie regio Noord

gemeente Amsterdam (ten noorden van het Noordzeekanaal)

Amsterdamse Hengelsport Vereniging (AHV)

Voor alle wateren van de AHV geldt:

De nummers bij de wateren corresponderen met de nummers op de AHV waterkaart

Het is verboden:

- meer dan één snoek te behouden.*
- karpers in bezit te hebben, behalve ten hoogste twee schubkarpers tussen 40 en 60 cm.*
- niet haaks op de oever te vissen.*
- lijnen uit te varen verder dan de maximale werpafstand (max. 120 meter).*

Nachtvissen

Op grond van verkregen vrijstelling mag het gehele jaar dag en nacht worden gevestigd in de wateren met de nrs. 1 t/m 101 met inachtneming van de bijzondere bepalingen die in de vergunning bij de betreffende wateren staan vermeld, met uitzondering van de percelen: 11 t/m 13; 34 en 36; 40; de tot de nrs. 62 t/m 70, 78, 79 en 80.

Bijzondere bepalingen nachtvisserij:

- Nachtverblijfpas AHV verplicht*
- Maak geen lawaai. Het gebruik van de elektronische beetverklikker is toegestaan; de beetverklikker mag echter geen geluid voortbrengen in gebieden binnen een straal van 100 meter van bewoning.*
- Maak uitsluitend gebruik van een duidelijk visgerelateerd tentje van maximaal 2,5 x 2,5 meter.*

AMSTERDAM-NOORD

82 t/m 99. Alle wateren in het stadsdeel Noord (stadsparken uitgezonderd) gelegen ten zuiden van de ringweg A10 inclusief de **Noorder IJpolderplas**, met uitzondering van de wateren gelegen in Kadoelen en Banne Buiksloot.

100. De wateren gelegen in stadsdeel Noord begrensd door het Noordhollands Kanaal, Buikslotermeerdijk, het Zwet, Zunderdorp, Nieuwe Gouw, Ransdorp, Durgerdammer Gouw, het Buiten IJ en de Nieuwendammerdijk.

Uitsluitend voor leden van de Amsterdamse Hengelsport Vereniging (zie VISpas):

101. Het Kinselmeer nabij Durgerdam.

102. De Napoleonsvaart van de Bloemendaler Gouw tot de weg naar de Blijkmeerpolder.

- Het is verboden te vissen in het Buiksloterkanaal ter hoogte van de Shell vanaf de Grasweg tot het IJ.*
- Het is verboden te vissen van 1 april tot en met 31 mei, met uitzondering van de binnen de bebouwde kommen gelegen wateren en de langs de openbare weg gelegen wateren voor zover wordt gevestigd vanaf de wegzijde.*
- Het is verboden in de Napoleonsvaart te vissen van 1 april tot en met 31 mei.*

HSV Landsmeer-Den IJp:

Buikslotermeerdijk

Het Zwet (nabij Zunderdorp)

Kadoelen en Banne Buiksloot, begrensd door ringweg A10, Noordhollands Kanaal, Buikslotermeerdijk, Landsmeerderdijk (met uitzondering Wilmkeebreek) en riviertje het Twiske

Landsmeerderveld, begrensd door van Beekstraat, Noordhollands Kanaal, Marssloot (ringweg A10) en riviertje het Twiske

De Kadoelbreek (bij het watergemaal)

De Nieuwe Gouw (vzv binnen de gem. Amsterdam)

gemeente Beemster

HSV De Ringdijk te Beemster:

Polder De Beemster

- In verband met de verkeersveiligheid is het verboden te vissen vanaf de bermen van de volgende wegen: Schermerhornerweg; Rijperweg; Zuiderweg; Oostthuiserweg vanaf de Middenweg tot de Purmerenderweg. Eveneens mag er niet worden gevestigd langs de 2 snelwegen die De Beemster doorkruisen (N244 en A7).*
- Het is toegestaan maximaal 1 karper in bezit te hebben. Meer gevangen exemplaren moeten onmiddellijk plaats teruggezet te worden.*
- Honden en andere dieren mogen niet worden meegenomen.*

Sportvisserij NWN, Hoornse Hengelaars Bond en HSV Haarlem e.o.

Beemsteringvaart

HSV Haarlem e.o.

Het Wijd van Spijkerboor

gemeente Beverwijk

HSV Kennemerland te Beverwijk

De verbindingskanalen, gelegen tussen de forten St. Aagtendijk en Fort Veldhuis (Fortgaten 1 t/m 7), het water langs de golfbaan in De Groene Oostrand en de Ringsloot

- Voor de westoever van de Fortgaten geldt een gesloten tijd van 15 maart tot 15 juli.
- Vanaf de westoever van de Fortgaten is nachtvisserij en gebruik van een tentje niet toegestaan.
- In de Ringsloot mag alleen vanaf de westoever gevestigd worden.
- Het gebruik van vaartuigen is in de Ringsloot niet toegestaan.
- Het is niet toegestaan om met auto's het land op te rijden.
- Vissers die troep achterlaten, vernielingen aanrichten, de natuur verstoren of zich anderszins misdragen lopen kans op roeyement.

Het water rondom het sportcomplex Aagtenbos.

De vijvers aan: Laan der Nederlanden; Laan van Blois; Irislaan; Plesmanweg; Zeestraat bij het oostelijke viaduct. De vijver in het Willem Alexanderplantsoen, de Stationsvijver, de waterpartijen in Westertuinen en de waterpartijen in park Overbos.

De Beverwijkse Broekpolder

gemeente Castricum /Akersloot / Limmen

HSV Castricum te Castricum

De vijvers gelegen in de gemeente Castricum, met uitzondering van de Stationsvijver

- Er mag alleen vanaf de grasbermen worden gevestigd. Het vissen vanaf particuliere erven, bruggen, beplantingen en voerplaatsen is niet toegestaan.
- Voor de vijver aan de M.H. Tromplaan is het niet toegestaan om te vissen vanaf het terrein van bejaardentehuis De Santmark.
- Bij de vijver Hendriksveld/Laan van Albert's Hoeve / C. Ruyslaan is het verboden om te vissen vanaf het terrein van de Eendenkooi en vanaf het schapenweiland.

Het water De Kroft te Castricum

Er mag alleen in de oorspronkelijke tankval worden gevestigd. De toevoersloot en de aangrenzende wateren, liggen op het gebied van natuurstichting De Hooge Weide, zijn verboden terrein. Nachtvisserij is niet toegestaan.

HSV Limmen te Limmen, HSV Castricum en HSV De Sander:

De volgende wateren in de **Groot Limmer Polder**: De Dusseldorpervaart

(het Stet te Limmen), de Schulpvaart, de Laandervaart, de Startingervaart, de Molentocht, de Mientsloot, de verlengde Mientsloot, het Die (Overdie), het Slikkerdie, de Krommesloot, de Kleimeer, de Kleimeertocht, de Koningsmeer, de Westertocht, de uitwatering aan de Fielkerweg (Akersloot), de wateren gelegen in de gemeente Limmen aan de Clusiuslaan en de Vijverlaan.
Uitgezonderd zijn: de vaart langs de A9 en de beide Kerkemeren te Akersloot.

HSV De Sander te Akersloot

De wateren gelegen in de voormalige **Binnengeestepolder te Akersloot**, w.o. de Strammer en de Strammersloot.

gemeente Edam - Volendam

HSV Edam '68 te Edam

De wateren van de gemeente Edam - Volendam

De wateren van de Zuidpolder, langs de Roelof Bootstraat in Edam en langs het Edammer- en Volendammerpad

Purmeringvaart en de Purmerpolder: zie gemeente Purmerend

gemeente Egmond

HSV Alkmaar eo te Alkmaar

Hoevervaart vanaf de Kalkovenbrug tot Egmond aan de Hoef

Egmonderbinnenvaart vanaf de splitsing Hoevervaart tot Egmond-Binnen

HSV De Vroegte Wint te Heiloo:

Vijver De Broekertjes, gelegen aan de Zeeweg (richting Egmond) nabij de Rinnegommerlaan

gemeente Graft - De Rijk

HSV Zaanstreek te Zaandam & HSV Haarlem e.o.:

Knollendamervaart

HSV Haarlem e.o.

Het Wijd van Spijkerboor

HSV Alkmaar e.o. te Alkmaar:

Schermerringvaart (incl de Vuile Graft)

gemeente Heemskerk

HSV Het Snoekje te Heemskerk

Neksloot en de aangesloten wateren

Dye en de aangesloten wateren

De vijver in het plan Breedweer

De Steenstraparkvijver

De wateren rond het sportcomplex ODIN

De wateren in plan Beierlust, inclusief vijver Westerheem

De Vuurlinie-fortgaten 5, 6 en 7: zie gemeente Beverwijk

gemeente Heiloo

HSV De Vroegte Wint te Heiloo

De voormalige Oosterzijpolder

Boekelermeerpolder

Vennewaterspolder

Sammerspolder, Baafjespolder en de polder Het Maalwater.

Vijvers en watergangen in de gemeente Heiloo

gemeente Landsmeer

HSV Landsmeer-Den IJp

IJperveld en de polder Purmerland begrensd door Oostzanerrijweg, Achterdichting, Noordhollands Kanaal, van Beekstraat en bebouwde kom van de gemeente Landsmeer. *N.B.: Voor het natuurgebied IJperveld geldt gedurende het hele jaar een nachtvisverbod (onder nacht wordt verstaan de periode tussen twee uur na zonsondergang en een uur voor zonsopkomst)*

Twiskerringvaart vanaf de Twiskebrug tot aan de Kamelenbrug (De Marsenweg)

Landsmeerdereveld, begrensd door van Beekstraat, Noordhollands Kanaal, Marssloot (ringweg A10) en riviertje het Twiske

Geijebreek, Kerkebreek en Schuttebreek tot aan de Kamelenbrug

Gemeentewater Landsmeer waaronder Geijebreek, Kerkebreek, Gortesloot, Dekkersloot, Laansloot, e.a.

In de Kerkebreek en ander gemeentewater binnen de bebouwde kom van de gemeente Landsmeer mag het gehele jaar dag en nacht worden gevisst.

gemeente Limmen

Groot Limmer Polder: zie gemeente Castricum

gemeente Oostzaan

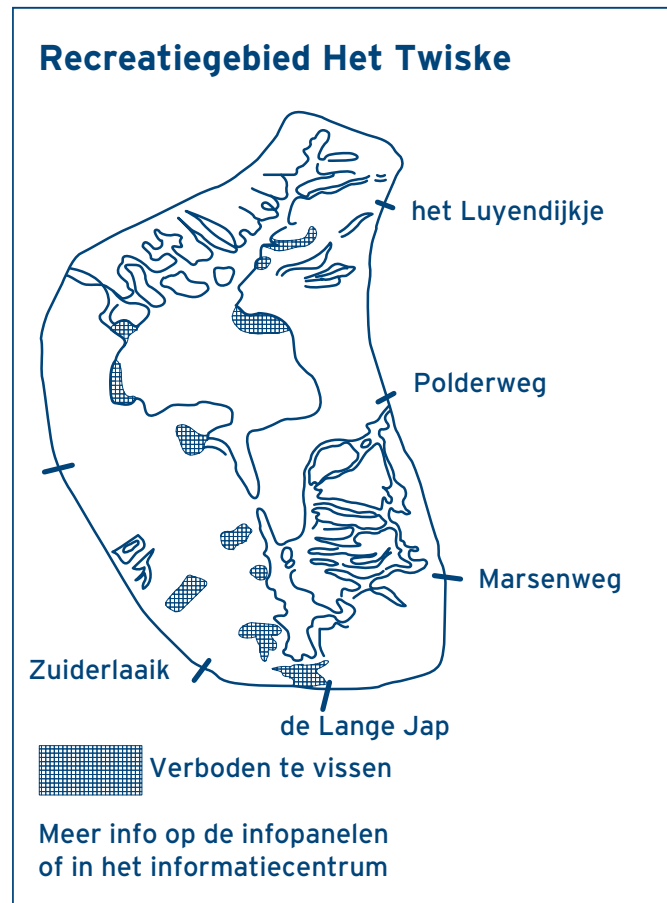
HSV Zaanstreek te Zaandam

Polder Oostzaan, de Westplas en de ringvaart van het Twiske, voorzover gelegen in de polder Oostzaan, uitgezonderd het afgebakende gedeelte in de onmiddellijke nabijheid van het watergemaal

Nachtvissen is niet toegestaan.

De wateren in het Recreatiegebied Het Twiske gelegen tussen Oostzaan en Landsmeer binnen de dijk van de Twiskerringvaart (zie kaart)

Het gebied is alleen toegankelijk tussen 6.00 uur en 23.00 uur. Motorboten zijn niet toegestaan, ook mag men geen motor aan boord hebben. Het gebruik van lokvoer is uitsluitend toegestaan door middel van een voerkorfje.



gemeente Purmerend

HSV Afdeling XI-Purmerend te Purmerend

De wateren liggend binnen de begrenzing van: rijksweg N244 vanaf de Purmerringvaart tot de Beemsterringvaart, de Westerdraai, Overwherese Polderdijk, Beemster Burgwal, Kanaalschans, Jaagweg, Jan Blankenlaan

De Purmerringvaart uitgezonderd de Noordelijke helft van het Zeddegat

N.B.: Van 1 april tot 31 mei is het vissen in de Purmerringvaart vanaf de Ipendam-merzijde, gelegen tussen Ipendam en het Stinkevuil, verboden (broedgebied bijzondere vogelsoorten).

Purmerpolder, binnen de Purmerringvaart daar waar openbaar looprecht is

Uitgezonderd zijn:

- *Het natuurpark 'De Vurige Staart' (bij de Jan Blankenlaan).*
- *De vijver voor het Gemeentehuis aan de Purmersteenweg.*
- *Wateren, grenzend aan spoor- en rijkswegen.*
- *De wateren rond het park van de Stichting De Kadijkerkoog.*

Amsterdamse Hengelsport Vereniging (AHV)

105. Purmerlanderpolder begrensd door de voormalige grens van Purmerend, de Wijde Wormerringvaart en Het Twiske, de Oostzanerrijweg, het Elzenveld en het Noordhollands Kanaal
Het is verboden te vissen van 1 april tot en met 31 mei.

gemeente Schermer

HSV Alkmaar eo te Alkmaar

Schermerringvaart

Schermerpolder, met name de Noorder-, Zuider- en de Laanvaart

In de Schermerpolder geldt een verbod om 's nachts te vissen.

gemeente Uitgeest

Algemene Hengelaarsbond (AHB) te Uitgeest

Ziendervaart (vanaf de Provinciale weg S6 tot de molen De Kat en de daarop aansluitende **boezem- en sierwateren van het plan Koog en het plan Kleis**, alles gelegen in de Zienpolder te Uitgeest.

Dogsloot (vanaf de molen De Dog tot het Uitgeestermeer)

Het water gelegen in de Waldijk te Uitgeest

Viswater De Kuil (gelegen aan de Zienlaan te Uitgeest), uitgezonderd de onbeschoeide gedeelten (paaijvers). Het terrein is opengesteld voor voetgangers zonder huisdieren.

- *Verboden te vissen en te voeren met drijvend aas en pinda's.*

- *Per visdag mag max. 500 gram (droog gewogen) visvoer meegenomen worden.*
- *Nachtvissen is in De Kuil alleen toegestaan aan de leden van de AHB-Uitgeest.*
- *Het is sportvissers jonger dan 16 jaar alleen toegestaan om onder begeleiding van één van de ouders, die in het bezit is van een geldige VISpas en viswaterlijst, te vissen in De Kuil.*

Uitgeestermeer

Uitsluitend voor leden van AHB Uitgeest (zie VISpas):

Polder de Uitgeester- en Heemskerkerbroek, m.u.v. water in eigendom van de provincie Noord-Holland en de Nederlandse Spoorwegen.

Het vissen is alleen toegestaan van 1/2 uur voor zonsopkomst tot 1/2 uur na zonsondergang.

gemeente Velsen (ten noorden van Noordzeekanaal)

HSV Velsen te Velsen

Tunnelputten te Velsen-Noord

Wijkeroogpark te Velsen-Noord

gemeente Waterland

De Broekervaart

De Zesstedenvaart

HSV Landsmeer-Den IJp

Wateren in de vm. gemeente Ipendam (gemeente Waterland) inclusief het Oude Kanaal

HSV Vislust te Monnickendam

Purmer Ee

Zeddegat

De gracht en sierwateren van de gemeente Monnickendam

gemeente Wormerland

HSV Zaanstreek te Zaandam

De Banne Wormer, Jisp en Neck, de polder De Enge Wormer en de ringsloot ervan

- *Er is een gesloten tijd van 1 april t/m 31 mei*
- *Nachtvissen is verboden*

Noorder Twiske

Nachtvissen is niet toegestaan.

Noorderringsloot Wijde Wormer en de Ganzensloot te Neck

Eerste Zuiderringsloot of Heerenhuissloot Wijde Wormer

Tweede Zuiderringsloot Wijde Wormer.

Derde Zuiderringsloot Wijde Wormer.

Bij de 4 bovenstaande wateren is het verboden met een auto te rijden op de 'groene' dijken.

Zaanwater van de gemeente Wormer.

gemeente Zaanstad (incl. de vm. gemeenten Krommenie, Wormerveer en Assendelft)

HSV Zaanstreek te Zaandam

Polder Westzaan (uitgezonderd: de Soeteboomsloot; het water behorend bij de Overtoomsluis; de Mallegatsluis; rondom de molen 'De Held Jozua' en de spoorloot langs het baanvak Krommenie-Zaandam)

Het water van de gemeente Zaanstad (waaronder de Jagersplas)

HSV V.Z.O.D. te Assendelft & HSV Zaanstreek te Zaandam

De wateren in de voormalige gemeente en polder Assendelft met uitzondering van:

- *het water lopende van de binnen Delft (noorder Delft) naar het gemaal Pieter Engel gelegen aan de Vaartdijk.*

- *De boetsloot lopende van het gemaal Veenpolder naar het gemaal Nauerna.*

- *De kleine of Buitenhuizer braak*

- *De hel (natuurgebied ten noorden van de watertoren)*

- *Voor het nachtvisseren is een schriftelijke toestemming benodigd van VZOD*

- *Voor het betreden van landerijen langs het viswater is toestemming benodigd van de eigenaar.*

- *Vissen in de Nauernasche of grote braak is alleen toegestaan aan leden van VZOD en HVZ.*

HSV Haarlem e.o. / HSV Zaanstreek

Markervaart vanaf de Tapsloot tot het Kogerpolderkanaal

Tapsloot vanaf Oost-Knollendam tot de Nauernasche vaart

HSV Zaanstreek

Nauernasche vaart

De Zaan vanaf de Wilhelminasluis tot de Tapsloot

De Kuil, de Poel en het Zandijkerwijd

HSV Krommenie en omstreken

Polder Het Woud

De wateren van de voormalige polder Krommenie, begrensd door de Nauernasche vaart, van de brug in de Provinciale weg richting Uitgeest langs deze weg tot de Zuiderham, de oostelijke begrenzing van de Zuider- en Noorderham en de Binnenkrommenie tot de Krommeniedijk, de zuidzijde van de Krommeniedijk en de Taandijk tot de Nauernasche vaart. De plassen **Zuider- en Noorderham en de Binnen Krommenie** mogen ook bevestigd worden.

Bepalingen Zuider- en Noorderham en Krommenie:

- *Tenten, windschermen, honden en voorwerpen die voor de uitoefening van de visserij niet strikt noodzakelijk zijn, zijn op en rond het gehuurde niet toegestaan.*

- *Het meenemen van een radio o.i.d. is niet toegestaan.*

- *Voor het water bekend onder de naam 'Krommenie ' geldt: verboden voor alle vaartuigen en personen in de periode 1 maart tot 15 juni.*

N.B. de mogelijkheid om het Alkmaardermeer te bereiken blijft bestaan door achterlangs Krommeniedijk te gaan, via de Draaisloot en de sluis bij de Woudaap.

- *Betreding van de oevers langs de Krommenie en de westelijke oevers langs de Noorderham is niet toegestaan.*

- *Het aanmeren van vaartuigen in het riet is niet toegestaan.*

gemeente Zeevang

Beemsterringvaart: zie gemeente Beemster

De Korsloot tussen Schardam en Beets

Voor alle wateren van HSV Haarlem e.o. geldt:

- In de wateren gemarkeerd met een sterretje (*) is nachtvisserij het gehele jaar toegestaan, maar buiten de maanden juni, juli en augustus uitsluitend aan leden van HSV Haarlem e.o.
- De nummers voor de wateren komen overeen met de nummers op de waterkaart van HSV Haarlem e.o.

Voor alle wateren van de Amsterdamse Hengelsport Vereniging geldt:

De nummers bij de AHV-wateren corresponderen met de nummers op de viswaterkaart van de AHV.

Het is verboden:

- meer dan één snoek te behouden. Dit geldt niet voor de percelen 104 en 106. Op deze wateren is het in bezit hebben van snoek niet toegestaan.
- karpers in bezit te hebben, behalve ten hoogste twee schubkarpers tussen 40 en 60 cm. Gevangen karper dient direct in hetzelfde water te worden teruggezet.
- niet haaks op de oever te vissen.
- lijnen uit te varen verder dan de maximale werpafstand (max. 120 meter).

Nachtvisserij

Onder nacht wordt verstaan de periode tussen twee uur na zonsondergang en één uur voor zonsopgang. Van 1 juni 0.00 uur tot en met 31 augustus 24.00 uur is het toegestaan in alle in deze vergunning genoemde wateren dag en nacht te vissen, met uitzondering van de wateren genoemd bij de nrs. 102 en 105. Op grond van verkregen vrijstelling mag het gehele jaar dag en nacht worden gevestigd in de wateren met de nrs. 1 t/m 101 met inachtneming van de bijzondere bepalingen die in de vergunning bij de betreffende wateren staan vermeld, met uitzondering van de percelen: 11 t/m 13; 34 en 36; 40; de tot de nrs. 62 t/m 70 behorende Entreporthaven (66), het spoorwegbassin tussen de Panamakade en Borneokade (67), de Nieuwe Vaart en het Lozingskanaal (68), Westhaven, Bosporushaven, Hornhaven, Moezelhaven, Mainhaven, Sonthaven (69), Neptunushaven, Mercuriushaven, Minervahaven, Coenhaven, Nieuwe Houthaven (70); 78, 79 en 80.

Bijzondere bepalingen nachtvisserij:

- Nachtverblijfpas AHV verplicht;
- Maak geen lawaai. Het gebruik van de elektronische beetverklikker is toegestaan; de beetverklikker mag echter geen geluid voortbrengen in gebieden binnen een straal van 100 meter van bewoning;
- Maak uitsluitend gebruik van een duidelijk visgerelateerd tentje van maximaal 2,5 x 2,5 meter;

- Recreatieschap Groengebied Amstelland: voor nachtvisserij is uitsluitend een paraplu als beschutting toegestaan als het daadwerkelijk regent.

NOORDZEEKANAAL EN ZIJKANALEN

Sportvisserij NWN

Noordzeekanaal

- Vissen in het gebied van de natuurvriendelijke oever 'Zuiderpolder', gelegen aan de noordkant van het Noordzeekanaal ten westen van de pont Buitenhuizen, is niet toegestaan, uitgezonderd de plaats en periode die zijn aangegeven op het informatiebord bij de ingang.
- Vissen in het gebied van de natuurvriendelijke oever 'Sparnwoude', gelegen aan de zuidkant van het Noordzeekanaal ten westen van Zijkanaal C, is niet toegestaan.
- Vissen in de betrokken oeverstrook (strook water van het Noordzeekanaal, ter breedte van 10 meter, gelegen aansluitend aan de beide natuurvriendelijke oevers) is eveneens niet toegestaan.

Zijkanaal A met in het verlengde De Pijp

Zijkanaal B (HSV Haarlem eo)

Zijkanaal C van het Noordzeekanaal en Buiten IJ te Spaarndam (HSV Haarlem e.o.)

Zijkanaal D te Nauerna

Zijkanaal E (Haven van Westzaan)

Zijkanaal F (AHV)

Zijkanaal G, inclusief de Dirk Metselaarhaven, Isaac Baarhaven, Oude Haven en Voorzaan (HVZ)

Zijkanaal H van het Noordzeekanaal Amsterdamse Hengelsport Vereniging

Zijkanaal I van het Noordzeekanaal

Zijkanaal K van het Noordzeekanaal

Nieuwe Zeehaven aan het Noordzeekanaal te Zaandam

Uitsluitend t.b.v. de bij leden van de bij Sportvisserij NWN aangesloten hengelsportverenigingen (zie VISpas):

Ringvaart van de Haarlemmermeerpolder

- Het is verboden te vissen in de hierna volgende gedeelten: 75 meter ten westen en 50 meter ten oosten van het gemaal Cruquius; tussen mijlpaal 21,5 en 21,8

- *Het is toegestaan te vissen met ten hoogste twee hengels, waarvan één hengel beaasd moet zijn met een aangewezen aassoort.*
- *Wedstrijden mogen uitsluitend worden gehouden met schriftelijke toestemming van Sportvisserij NWN. Aanvragen op wedstrijden-nwn@pos-sportvisserij.nl. Een overzicht van de wedstrijden waarvoor NWN toestemming heeft gegeven, vindt u op www.sportvisserijnoordwestnederland.nl.*
- *Tijdens viswedstrijden waarvoor Sportvisserij NWN toestemming heeft gegeven, mag op het daartoe uitgezette parcours uitsluitend worden gevestigd door de deelnemende wedstrijdvisser.*

gemeente Aalsmeer

HSV Vislust te Aalsmeer

Oosteinderpoel, gelegen tussen de Jac. Taxkade, de Ringvaart Haarlemmermeer, Pontweg en Oosteinderweg en voorzover eigendom van de gemeente Aalsmeer of de Vereniging tot Behoud van Natuurmonumenten

De sierwateren van de **gemeente Aalsmeer** behalve het water aan de Machineweg tussen de Hornweg en de Oosteinderweg

Het is verboden:

- *zich op de akkers te begeven;*
- *wedstrijden te houden zonder schriftelijke toestemming van B & W Aalsmeer.*

gemeente Abcoude

Met toestemming van Stichting Viscentra Gehandicapten en uitsluitend voor leden van HSV De Griet (zie VISpas) en voor minder-validen:
Het water gelegen rond **Fort Abcoude**

gemeente Alphen a/d Rijn

HSV Alphen te Alphen a/d Rijn

Zegerplas en de **sierwateren in het Zegerplasgebied Zuid** (te noemen de Bijlen), gelegen in de polder Oudshoorn en de Kortsteekterpolder te Alphen a/d Rijn.

De Rijnhaven in de polder Kerk en Zanen te Alphen aan de Rijn

HSV De Brasem te Ter Aar

De Kromme Aar te Alphen a/d Rijn

HB Leiden e.o.

Aarkanaal

gemeente Amstelveen

Amsterdamse Hengelsport Vereniging

14. Sierwateren van de gemeente Amstelveen gelegen tussen de Nesserlaan, Rotterdamseweg, Kalfjeslaan, Amsterdamseweg, Handweg en Bovenkerkerweg. Uit overwegingen van piëteit is het verboden te vissen in de wateren rond de begraafplaats Zorgvlied

Het is verboden te vissen in de volgende wateren:

- *Vijver ingesloten door de Benderslaan, v.d. Leeklaan, Boksdooarlaan en Hortensialaan*
- *Vijver ingesloten door de Haagbeuklaan, Populierenlaan, Abelenlaan en Notenlaan*
- *Het Broersepark*
- *Vijvers 'De Braak' en de 'Doorbraak' en de vijvers in het Van Leerpark*
- *Vijver gelegen langs Laan Walcheren lopende vanaf Selderust naar de Ruijschlaan tot aan het houten bruggetje*
- *Vijver gelegen ten zuiden van de Kalfjeslaan, tussen de Ringvaart van de Middelpolder en Amstelrade*
- *Vijver lopende vanaf Uilenstede onder de Prof. E.M. Meijerslaan door tot aan de Saskia van Uijlenburgweg (de vijver langs de Saskia van Uijlenburgweg mag wel bevestigd worden)*
- *Alle vijvers gelegen in het park achter de Meander*
- *Vijver gelegen aan de noordzijde van het Streekziekenhuis Amstelveen*
- *Vijver bij verpleeghuis 'De Helpende Hand'*
- *Vijvers gelegen tussen Poortwachter, Grote Beer, Brink, Schanshoek en Marskramer*

15. Ringvaart en tochten van de Middelpolder, met inbegrip van het recreatiegebied Elzenhove, maar met uitzondering van het toevoer kanaal achter het gemaal

Het is verboden van 1 april tot en met 31 mei tussen de Kalfjeslaan en de Burg. van Sonweg de bermen te betreden.

BOVENKERKERPOLDER

21. De ringvaart van de Bovenkerkerpolder, alsmede de wateren gelegen langs en ten zuiden van de Nesserlaan
Looprecht wordt verleend voor het water gelegen langs de Middenweg, strekkende vanaf de Nesserlaan over een lengte van 800 meter, van 1 november tot 31 maart.

NOORDER LEGMEER- EN THAMERPOLDER

41 t/m 46.

Wateren gelegen in de Noorder Legmeer- en Thamerpolder

Bijzondere bepaling ringvaart Noorder Legmeerpolder:

Vergunning is verleend tot het zich bevinden aan de ringvaart bekend als de 'Vuurlijn'. Toegang - alléén voor leden - uitsluitend door de aanwezige doorgangen. Het belopen van de dijk is verboden.

gemeenten Amstelveen / Amsterdam

HET AMSTERDAMSE BOSCOMPLEX

Uitsluitend voor leden van de Amsterdamse Hengelsport Vereniging (zie VISpas):

1. De Bosbaan.

2. De noordelijke zijtak van de Bosbaan (de zgn. Banaan), van de klapbrug tot aan de sluis naar Het Nieuwe Meer.

3. De zuidelijke zijtak van de Bosbaan,

tot de dam (overlaat).

4. *Het slootje ten noorden van de Bosbaan, lopend van de start tot halverwege de Bosbaan.*

bepalingen Bosbaan (1 t/m 4):

Het is verboden:

- a. te vissen vanaf de lange steiger bij de start aan de zuidelijke oever en te vissen vanaf het starteiland*
- b. te vissen in de ringsloot en ten oosten van de finishtoren en het botenhuis*
- c. te vissen tussen of in de richting van de steigers bij de finish of op enige wijze door werpen of andere middelen te trachten deze plaatsen te bereiken*
- d. te vissen achter de bosjes*
- e. te vissen vanuit een bootje*
- f. te vissen tijdens wedstrijden of andere evenementen, tenzij uitdrukkelijk door de organisatoren toegestaan*
- g. te vissen vanaf de invalidesteigers zonder in bezit te zijn van een hiervoor vereiste vergunning*
- h. te 'azen' met welke stoffen dan ook met uitzondering van het azen met behulp van een voerkorfje, waarvan de maten maximaal 3 bij 5 cm mogen zijn*
- j. aas en/of afval in het water te werpen of op de oever achter te laten*

KWEEKVIJVERS

Het is verboden te vissen in de wateren in het Amsterdamse Bos gelegen tussen de Bosbaan en de Burg. Colijnweg te Amsterdam. Overtreding van deze bepalingen en andere bepalingen die gelden voor de Bosbaan (1t/m4) en perceel 8 wordt met onmiddellijke schorsing bestraft.

5. **De sloten, tussen de voormalige Koenenkade, Het Nieuwe Meer, de ringspoordijk en de spoorlijn**, met uitzondering van het water van de Verenigingen 'De Koenen' en de 'IJssloot', alsmede de haventjes aan de IJssloot gelegen.
6. **De Ringvaart van de Buitendijkse Buitenveldertse Polder** langs de spoorlijn tussen de voormalige Koenenkade en Amsterdamseweg.
7. **Het water langs de voormalige Koenenkade**, lopend van het Amsterdamse Bos nabij restaurant aan de Amsteveense weg nr. 764 tot aan de sluis bij Het Nieuwe Meer.
8. **De wateren gelegen in het Amsterdamse Bos**, tussen de Burg. Colijnweg te Amstelveen, de Amsteveense Poel, de Bosrandweg en de Ringvaart met uitzondering van de wateren langs de stadskwekerij.

Bijzondere bepalingen perceel 8:

Het is verboden:

- te vissen achter de bosjes, binnen 5 meter van de bruggen en vanaf plaatsen waar dit verboden is*
- te azen met welk soort aas dan ook met uitzondering van het azen met behulp van een voerkorfje, waarvan de maten maximaal 3 bij 5 cm mogen zijn*
- zand, lokmiddelen en/of afval in het water te werpen, op de oever te deponeren of achter te laten*
- de oevers en/of oeverbeplanting te beschadigen; tijdens het vissen in het water te gaan staan; wormen te steken*
- te vissen vanuit een boot*

16. **De Amsteveense Poel**, alsmede het **water gelegen tussen de Handweg, Noorddammerlaan en de spoorlijn** (museumtramlijn).
17. **De Kleine Poel** gelegen tussen het Zwarte Pad en het Schinkeldijkje (gemeente Aalsmeer).
18. **De twee sloten gelegen tussen de Amsteveense Poel en de Badlaan.**
- Het is verboden te vissen in de sloten gelegen tussen de Amsteveense Poel en het Amsterdamse Bos (Oeverlanden reservaat).

- Het is verboden te vissen in de sloot langs de kleine Noorddijk tussen het Amsterdamse Bos en de Amstelveense Poel van 1 januari t/m 14 juli.

19. De Landscheidingsvaart.

20. De Hoornsloot tussen de Landscheidingsvaart en de spoorlijn.

gemeente Amsterdam

Algemene Weesper Hengelaars Bond

Gaasp te Driemond (gemeente Amsterdam), vanaf de Geinbrug (raai 52.5) tot de Gaasperbrug (raai 71.4 op de grens van de gemeenten Amsterdam en Diemen).

AMSTERDAM-BINNENSTAD EN HAVENGEBIED

62 t/m 70.

Het IJ, de havens in Oostelijk en Westelijk havengebied.

Alle wateren gelegen binnen de ring Nassaukade, Stadhouderskade, Mauritskade, Zeeburgerdijk, met uitzondering van de Oude Houthaven, Vlothaven, Petroleumhaven, Jan van Riebeeckhaven, Usselicxhaven, Carel Reinierszhaven, Amerikahaven, Australiëhaven, Aziëhaven, Westhaven e.a. en de voorboezem van het Lozingskanaal.

70a. Verbindingskanaal Amerikahaven / zijkanaal F

70b. Parallelsloot ten zuiden van de Basisweg / Noordzeeweg

70c. Zijkanaal F

70d. Het Nieuwe Meer

Amsterdam-Oost/Watergraafsmeer Weespertrekvaart

Amsterdam Oud-Zuid, Zuideramstel en Amstel-gebied

De Amstel tot en met Ouderkerk

De Duivendrechtsevaart

De Amstel van Ouderkerk tot de Rode Paal bij Uithoorn

Het water achter het eiland in de Amstel nabij Ouderkerk

De Amstel van de Rode Paal nabij Uithoorn tot aan Huis ter Lucht voorbij de brug van Vrouwenakker (vm Amstel-Drechtkanaal)

Betreding van de bermen, behorende aan de Provincie Noord-Holland is toegestaan onder de navolgende bepalingen:

- Het is verboden het Jaagpad met motorvoertuigen te berijden.

- Houder van deze vergunning mag zich -uitsluitend ter beoefening van de hengelsport- op de bermen bevinden van de provinciale weg langs de noordzijde van de Amstel tussen Uithoorn en de brug te Vrouwenakker en langs de zuidzijde van deze brug tot tegenover Huis ter Lucht.

49. Winkel (zuidelijke helft) vanaf de Stokkelaarsbrug tot aan de hoeve Abcouderzicht

AMSTERDAM WEST

71 t/m 74. Alle wateren gelegen in de stadsdelen Geuzenveld - Slotermeer, Osdorp en Slotervaart - Overtoomse Veld met uitzondering van: De Sloterplas en daarop uitkomende wateren voor zover gelegen binnen het gebied dat begrensd wordt door de S207 (Ookmeerweg/Pres. Allendelaan/Slotermeerlaan), S105 (Burg. Roëlstraat), A10 (Einsteinweg), S106 (Cornelis Lelylaan), Meer en Vaart en Geerban. In deze uitgezonderde wateren mogen uitsluitend leden van de Amsterdamse Hengelsport Vereniging vissen (zie VISpas).

Het is verboden te vissen in het zwembad van de Sloterplas, de wateren van het terrein van de Politie Opleidingschool Noordholland, de wateren van sportpark Riekerhaven, de wateren gelegen rondom het IBM-gebouw.

Het is verboden te vissen vanaf de oever aan de Sloterplas vanaf het Oeverpad tot en met de brug over de Osdorpergracht van 23.00 uur tot 7.00 uur.

AMSTERDAM OOST / WATERGRAAFSMEER

76 t/m 77c.

Alle wateren (stadsparken uitgezonderd) gelegen binnen de stadsdelen Oost/ Watergraafsmeer en Zeeburg.

Ten noordoosten van het spoorwegviaduct mag in de aan de Kruislaan gelegen wateren slechts worden gevestigd vanaf de berm direct gelegen aan de Kruislaan zelf.

79. De Weespertrekvaart en de daarmee in verbinding staande wateren van Amsterdam tot aan de grens van Diemen.

78/79/80:

Amsterdam-Rijnkanaal inclusief de mond van het kanaal, vanaf km-paal 0 tot de spoorbrug te Weesp (km-paal 7) inclusief de ten oosten en ten westen van het Amsterdam-Rijnkanaal gelegen wateroppervlakten van het **Nieuwe Diep** onder de gemeente Amsterdam en de ten oosten en ten westen van het Amsterdam-Rijnkanaal gelegen wateroppervlakten van **de Diemen** onder de gemeente Diemen (zie voor de rest van het Amsterdam-Rijnkanaal federatie Gooi en Eemland e.o.).
De maat voor snoekbaars is gesteld op 50 cm.

AMSTERDAM-ZUIDOOST

Uitsluitend voor leden van de Amsterdamse Hengelsport Vereniging (zie VISpas):

75. De Gaasperplas, met uitzondering van de waterspeelplaats aan de Noordoever van de Gaasperplas.

75a. De sierwateren en vijvers in Amsterdam Zuidoost gelegen binnen de grenzen van de gemeente Amsterdam.

AMSTERDAM-OUZUID, ZUIDERAMSTEL EN AMSTEL-GEBIED

22 t/m 25:

De wateren in stadsdelen Amsterdam-Oud Zuid en Zuideramstel

(stadsparken uitgezonderd).

gemeente Bloemendaal

HSV Haarlem e.o.

65. *Brouwersvaart, vanaf de Brouwerskolk tot de Hospesbrug.

Het is hier verboden te vissen vanuit een tentje.

66. Vijvers langs de Van Wickevoort Crommelinlaan

67. Zanderijvaart c.a. in Vogelenzang.

gemeenten Diemen en Ouderamstel

Amsterdamse Hengelsport Vereniging

OUDERKERK-ABCOUDE-DUIVENDRECHT-DIEMEN

De Bullewijk van Ouderkerk tot aan de Voetangel

De Holendrecht van de Voetangel tot aan het Abcoudermeer

Het Abcoudermeer

De westelijke helft van de Waver, de Rijke Waver en de noordelijke helft van de Oude Waver

32a. De hoofdwatgang (deels Zuidwetering genaamd) in de Holendrecht- en Bullewijkerpolder

35. De Angstel onder de gemeenten Loenersloot en Abcoude, vanaf de villa Groenewoud (bij kilometerpaal 17.6) tot waar deze in het Gein stroomt.

36. De zuidelijke helft van de Winkel vanaf de Stokkelaarsbrug tot aan de hoeve 'Abcouderzicht'.

37. Duivendrecht

De wateren gelegen binnen de oostelijke en noordelijke gemeentegrenzen, de ringspoorbaan en de spoorbaan Amsterdam-Utrecht.

38. Ouderkerk aan de Amstel.

De wateren aan het Molenpad en het Weidepad. De wateren gelegen tussen de Burg. Stramanweg, Amstel, Bullewijk, Middenweg en Hogendijk met uitzondering van het water langs de Middenweg.

De wateren rondom de sportvelden van NEA; het water aan de D.H. de Castrostraat, Schoolweg en Polderweg.

Machinetocht in de polder de Nieuwe Bullewijk.

39. Diemen

De vijvers en waterlopen gelegen binnen de gemeentegrenzen van de gemeente Diemen, voor zover eigendom van de gemeente, met uitzondering van de wateren op de terreinen van sportpark 'De Diemen'.

gemeente Haarlem

HSV Haarlem e.o.

1. * Leidsche Vaart, vanuit Haarlem tot de limietpaal (200 m. voorbij station Lisse)

2. * Houtvaart

3. Bermsloten langs Westelijke Randweg, voorzover deze vrij toegankelijk zijn

4. * Brouwersvaart vanaf de Hospesbrug

5. Rollandsvaart

6. * De Delft

7. Vijver aan de Heussenstraat. *Voeren is verboden, voerkorf is wel toegestaan.*

8. Sloot bij het Pim Mulier sportpark

10. * Jan Gijzenvaart

11. * Raamsingel

12. * Gasthuissingel

13. * Kampersingel

14. * Zijlsingel

15. * Kinderhuissingel
16. * Nieuwe Gracht
17. * Schotersingel
18. * Kloppersingel
19. Spoorloot bij het Bolwerk
20. * Bakkenessergracht
21. * Zuider Buiten Spaarne
22. * Binnen Spaarne
23. * Noorder Buiten Spaarne. Tussen Jaagpad en molen geen tentjes toegestaan.
24. * Burgwal
25. * Heerensingel.
26. * Oostersingelgracht bij de Amsterdamse Poort
27. * Zomervaart
28. * Gouwwetering

Uitsluitend voor leden van HSV Haarlem e.o. (zie VISpas):

30. * Sierwater Reinaldapark (Leonard Springerlaan)

31. Put van Vink (bij de brug Schalkwijk/Heemstede)
32. * Europavaart
- 32a. * Sierwateren bij Engelandlaan en - park. *Tentjes zijn niet toegestaan.*
33. * Amerikavaart
34. * Sierwater in Molenwijk
35. * Molenplas
36. Meerwijkplas. Pas op: zeer gevaarlijke bodem!
37. Zuidpoelplas
38. * Boerhaavevaart
39. * Fuikvaart
40. Zuiderplas
41. Zuidervaart
42. Charta Zevenenzeventigvaart
43. Dietrich Bonhoeffervaart
44. * Buitenliede
45. * Amsterdamse Vaart
48. * Binnen Liede
50. * Mooie Nel
51. Wateren in de Hekslootpolder
52. Wateren langs de Slaperdijk en Vergierdeweg

53. Fortgracht gelegen langs de Nieuwe Rijweg, vanaf het Noorder Buiten Spaarne tot aan de bebouwing van Spaarndam, echter alleen vanaf de berm van de Nieuwe Rijweg.
54. Boezemkanaal te Spaarndam, voorzover vrij toegankelijk. Vissen vanuit vaartuigen is niet toegestaan.
55. Buiten-IJ te Spaarndam tot 211 meter, gemeten vanuit de grote sluis in noordelijke richting en vandaar langs een denkbeeldige lijn naar de bebouwing van Spaarndam.
56. Wateren in de Veerpolder

gemeente Haarlemmerliede

44. * Buitenliede
45. * Amsterdamse Vaart
47. Water van fort De Lie en aangrenzende wateren
48. * Binnen Liede
49. Water van fort Penningsveer
50. * Mooie Nel
96. Kom van de Suikerfabriek te Halfweg
68. De wateren in het Recreatiegebied Spaarnwoude incl. de kanobaan en voor zover liggend in de deelgebieden Oosterbroek, Buitenhuizen, Westbroek, Westhoffbos, Dijkland en Houtrak (m.u.v. De Batterij in Halfweg en het Vogelmeertje aan de Kerkweg Spaarnwoude). *Motorboten zijn niet toegestaan; boten mogen niet op de oever worden achtergelaten. Het is verboden te vissen vanaf invalidevisplaatsen zonder in het bezit te zijn van een hiervoor vereiste vergunning. Voeren mag alleen met een voerkorfje (geldt niet voor de kanobaan).*

gemeente Haarlemmermeer

HSV Haarlem e.o.

97. Hoofdvaart, m.u.v. 50 meter uit de gemalen Leeghwater en De Lijnden
98. Lissertocht
99. Vennepertocht
100. Bennebroekertocht
101. Kruisvaart m.u.v. het gedeelte Cruquius-Spieringweg
102. Vijfhuizertocht
103. Spaarnwoudertocht
Bepaling: Het is in de wateren 97 t/m 103 uitsluitend toegestaan te vissen met ten hoogste 2 hengels beaasd met aangewezen aassoorten. *Het gebruik van gemotoriseerde boten of jetski's is verboden.*

De gemeentewateren in Badhoevedorp, Hoofddorp (exclusief de Hoofdvaart), Lisserbroek, Nieuw-Vennep en Zwanenburg

De voorvijver en de sierwateren in het wandelbos te Hoofddorp m.u.v. het sierwater grenzend aan het hertenkamp

Het sierwater in het wandelpark te Nieuw-Vennep (Zuid) m.u.v. het water grenzend aan het hertenkamp

De wateren in het Haarlemmermeersebos (bij Hoofddorp) m.u.v. de zgn. spartel- of speelvijver

Het Voor- en Achterkanaal langs de geniedijk te Hoofddorp, vanaf de Spieringweg tot de bovensluis bij het fort te Rijsenhout, vzw bereikbaar vanaf de openbare gronden

Het is verboden te vissen vanaf invalidevisplaatsen in het Haarlemmermeersebos zonder in bezit te zijn van een hiervoor vereiste vergunning. In het Haarlemmermeersebos zijn motorboten niet toegestaan.

Plas Toolenburg (ten zuiden van Hoofddorp)

gemeente Hillegom

HSV Haarlem e.o.

1. *** Leidsche Vaart**, vanuit Haarlem tot de limietpaal (+ 200 m. voorbij station Lisse)
87. **Oosteindervaart**, vanaf de Ringvaart tot de Spoordijk
88. **Hillegommer Beek**, vanaf de Ringvaart tot de Zilk

gemeente Heemstede

HSV Haarlem e.o.

70. *** Glipper Zandvaart**
71. **Höckervaart**
72. **Water van Van Schie**
73. *** Van Merlervaart**
74. **Kom ten noorden van de Sportparklaan** (alleen achter de bushalte)
75. *** Kees van Lentsingel**
76. **Sierwater ten noord-westen van de Willem Denijslaan en dat bij de Provinciënlaan**
77. *** Heemsteeds Kanaal**
78. **Haven**
79. *** Zandvaart**
80. **Bleekersvaart**
81. *** Crayenestervaart**
82. *** Bronsteevijver**
83. *** Bronsteevaart**

84. * Wagnervaart

Vissen vanuit een tentje is niet toegestaan.

gemeente Kaag en Braassem

Uitsluitend t.b.v. leden van de bij Sportvisserij NWN aangesloten hengelsportverenigingen (zie VISpas):

Braassemermeer

De Hemmen

Oude Wetering

De Drecht

De Wout Wetering, lopende van het Paddenpad (hoek Wijde AA en Braassemermeer) tot aan de brug bij Woubrugge

De Heimans Wetering, van de brug te Woubrugge tot aan de Oude Rijn in Alphen a/d Rijn

- Het is toegestaan te vissen met ten hoogste twee hengels, waarvan één hengel beaasd moet zijn met een aangewezen aassoort.

- Wedstrijden mogen uitsluitend worden gehouden met schriftelijke toestemming van Sportvisserij NoordWest Nederland.

Aanvragen op

wedstrijden-nwn@pos-sportvisserij.nl. Een overzicht van de wedstrijden

waarvoor NWN toestemming heeft gegeven, vindt u op

www.sportvisserijnoordwestnederland.nl.

- Tijdens viswedstrijden waarvoor Sportvisserij NWN toestemming heeft gegeven, mag op het daartoe uitgezette parcours uitsluitend worden gevestigd door de deelnemende wedstrijdvisser's.

gemeente Lisse

HSV Haarlem e.o.

1. * **Leidsche Vaart**, vanuit Haarlem tot de limietpaal (\pm 200 m. voorbij station Lisse)

gemeente Nieuwkoop

HSV Vitoge te Nieuwkoop

De Ringsloot te Nieuwkoop, vanaf het Zuideinde tot aan de Teuntjesbrug
Nachtvissen is niet toegestaan.

HSV De Brasem te Ter Aar

De Keetsloot te Ter Aar

gemeente Noordwijk

HSV De Sportvisser

De Schie, tussen de Nieuwe Offenweg en de Provinciale weg

De Woensdagse Wetering, tussen de Boekerslootlaan en de Provinciale weg

Het Oor, zijnde de vijver aan de Jan van Gent

De sloot langs de Duinwetering vanaf de hoek Zonnekant tot aan de hoek Northgodreef

De sloot langs de Northgodreef vanaf de hoek Duinwetering tot aan de hoek Gooweg

Alle sloten op bouwterreinen binnen de gemeente Noordwijk

Het is verboden vis, van welke soort dan ook, te vervoeren en/of mee te nemen.

gemeente Noordwijkerhout

HSV De Arnoud te Noordwijkerhout

Haarlemmertrekvaart, het gedeelte gelegen binnen de gemeentegrenzen van Noordwijkerhout (De Vrije Visser en De Sportvisser)

Guldmondsloot, lopend van Maandagsewetering tot aan de St. Bav Brug te Noordwijkerhout

De hoofdwatergangen van het gedeelte van 't Langeveld in de Noord-zijdepolder te Noordwijk

De sierwateren gelegen in het plan Mossenest, tussen de Schippersvaartweg en de Wildlaan

- Alle gevangen vis dient onmiddellijk in hetzelfde water te worden teruggezet.

Het gebruik van een leefnet is dus niet toegestaan.

- De aangepaste vissteiger (zuidzijde) dient vrijgehouden te worden voor rolstoelgebruikers en hun begeleiders.

gemeente Oegstgeest

Uitsluitend voor leden van HSV De Leede (zie VISpas):

De sloot ten noorden en parallel aan de Vinkenweg;

Het gedeelte van de Haarlemmertrekvaart tussen de A44 en de Oude Vaart t/m huisnr. 6;

De waterpartij aan de Haarlemmerstraatweg en de Haaswijklaan ten zuiden van de gemeentewerf;

De waterpartij aan de Haarlemmerstraatweg ten westen van de Haarlemmertrekvaart;

De waterpartij in het Jan David Zocherpark ten westen van het Lotte Stam Beesepad;

De waterpartij in het Jan Wilspark langs o.a. het Energiepad;

De sloot langs het Componistenpad;

De sloot tussen de Kerckwervelaan en de Rosa Spierlaan; **De sloot**

tussen de Eduard van Beinumlaan en de Alphons Diepenbrocklaan;

De sloot ten noordwesten parallel langs de Haarlemmerstraatweg;

De sloot ten westen van de parallelweg van de A44 ter hoogte van de Bloemenveiling;

De waterpartij ten noorden en oosten direct langs Morsebellaan;

De waterpartij in het Mien Ruyspark ten noorden direct langs Haaswijklaan;

Het Leidse Gat, westelijke helft, verbinding tussen het Oegstgeesterkanaal en de Haarlemmertrekvaart;

De sloot parallel langs de A.M.G. Schmidlaan;

De waterpartij in het F.B. Hotzpark tussen het Willem Kloospad, de A.M.G. Schmidlaan en het Meijerspad;

De sloot parallel langs het Rademakerpad;

De sloot parallel langs het Meijerspad;

De sloot ten noorden van de Revislaan;

De waterpartij tussen de Haaswijklaan en het F.B. Hotzpark;

De sloot ten noorden en parallel aan het Schrijverspad;

De sloot parallel tussen het Frederik van Eedenpad en het Marga Mincopad;

De sloot parallel tussen de Martinus Nijhofflaan en het Arthur van Schendelpad;

De sloot ten zuiden en parallel aan de Willem de Merodelaan;

De waterpartij in het Irispark nabij de Irislaan en de Frans Halslaan;

De waterpartij parallel ten westen van de Admiraal de Ruyterlaan;

De waterpartij parallel ten westen van de Willibrordlaan;
De waterpartij in het Bos van Wijckerslooth ten oosten van de Rhijngheesterstraatweg;
De waterpartij parallel ten oosten langs de Hazenboslaan;
De waterpartij in het Hofbrouckerpark tussen de Hazenboslaan en de Hofbrouckerlaan;
De waterpartij parallel ten oosten van de Hofbrouckerlaan;
De waterpartij tussen de Abtspoelweg en Zwembad Poelmeer;
De waterpartij in het park ten noorden van de Surinamestraat;
De waterpartij aan de Dirck van Swietenlaan, tussen huisnr. 25 en 28;
De waterpartij Landje van Bremmer parallel ten westen van de Leidsestraatweg;
De waterpartij aan het Burg. Van Griethuysenplein;
De waterpartij ten noordoosten van de Laan van Alkemade;
De sloot parallel ten noorden langs de Kwaaklaan;
De sloot parallel ten noorden langs de Broekweg;
De waterpartij rondom de woningen aan het Linnaeushof;
De waterpartijen tussen de Hugo de Vrieslaan en de Jac. P. Thijsse laan;
De waterpartij in de Hoogspanningszone wijk Poelgeest tussen de Jac. P. Thijsse laan en de spoorbaan Leiden-Amsterdam;
De waterpartij aan het Bert Garthoffpad direct ten westen van de spoorbaan Leiden-Amsterdam;
De waterpartij parallel ten zuidoosten van de Endegeesterstraatweg.

gemeente De Ronde Venen

HSV Wilnis te Wilnis

Wetering langs de Korenmolenweg, vanaf de stuw tot de brug in de Korenmolenweg

Sloot langs de Korenmolenweg, vanaf de Oudhuijzerweg tot Donkereind te Wilnis

Wetering langs de Oudhuijzerweg te Wilnis

Heinoomsvaart langs de Wilnisse Zuwe vanaf het dorp tot het recreatieterrein Heinoomsvaart

Ringvaart van de polder Groot Mijdrecht langs de Uitweg te Vinkeveen en langs de Ringdijk vanaf de korenmolen tot de Wilnisser Zijweg

Hoofdtocht in de polder Groot Mijdrecht langs de ir. Enschedeweg vanaf de voormalige spoorlijn tot de provinciale weg N201

Mijdrechtse Dwarstocht en een gedeelte van de **Driehuizertocht** in de polder Groot Mijdrecht te Wilnis

Ringvaart van de polder 2^e bedijking te De Hoef

Kerkvaart van de polder 2^e bedijking te Mijdrecht

Wetering langs de Bovendijk te Wilnis

Veldwetering langs de Demmerikse Kade te Breukelen

Wetering langs het Donkereind te Vinkeveen

Ringvaart langs de Hogedijk van de polder Zevenhoven.

Recreatieterreinen:

Dagrecreatieterrein De Kievit, gelegen aan de Wilnisse Zuwe

Dagrecreatieterrein De Brasem, gelegen aan de Amstelkade

Donkereindse Bos

Heinoomsvaart

De terreinen zijn alleen toegankelijk tussen zonsopgang en zonsondergang. Met vervoermiddelen mag men zich uitsluitend begeven op de daartoe bestemde wegen; kamperen mag uitsluitend op de aangewezen gedeeltes; honden mogen onaangeliend uitsluitend op de aangegeven plaatsen komen; paardrijden mag uitsluitend op de ruiterspaden. Het is verboden: zich op de taluds of in plantvakken te bevinden, te varen met motorboten, te zwemmen, te baden of te duiken, open vuren te stoken (m.u.v. gastoestellen).

Algemene Utrechtse Hengelaars Vereniging (www.AUHV.nl):

Nachtvissen in de zomermaanden is alleen toegestaan aan AUHV-leden (zie VISpas).

De Geer, van 30 meter voor de Oudhuijzersluis in Wilnis tot de Dooyersluis in Kockengen.

Heinoomsvaart, tussen de Kromme Mijdrecht en het recreatieterrein Heinoomsvaart.

Uitsluitend voor leden van de Algemene Weesper Hengelaars Bond en de Amsterdamse Hengelsport Vereniging (zie VISpas):

De Vinkeveense- en Proosdijer Plassen.

De terreinen aangeduid door een bord met het opschrift 'De Goede Vangst' of 'V.V.V. De Vinkeveense Plassen, Verboden Toegang Art. 461 W.v.s. gecombineerd met een nummer, mogen van 1 maart t/m 30 september niet worden betreden.

gemeente Teylingen

HSV De Leede te Warmond:

Groote Sloot vanaf de Teylingerkade tot aan de Zijl, kadastraal bekend Warmond Sectie C nr. 723

De vijvers in en de ringsloot om het park in de Endepoel II, kadastraal bekend Warmond sectie D nr. 4581 (gedeeltelijk)

Dinsdagse Wetering, de volgende gedeelten:

- Het gedeelte vanaf de Korenmolenbrug tot de grens met Voorhout met uitzondering van het deel tussen de Korenmolenbrug en de Ringsloot, kadastraal bekend Sassenheim sectie B nrs. 1447 en 1521 en Warmond sectie B nrs. 2938 en E 557;
- Het gedeelte langs rijksweg A44 in Sassenheim (inclusief het looprecht), kadastraal bekend Sassenheim sectie B nr. 1490.

Het Joppe inclusief de toegankelijke wateren in het Stillegebied op het eiland Koudenhoorn te Warmond, kadastraal bekend Warmond Sectie C nr. 740

Uitsluitend voor leden van HSV De Leede en voor leden van de Sikkens HengelsportVereniging (zie VISpas):

Sassenheimervaart vanaf de Dieperpoel tot in Sassenheim, met uitzondering van het deel tussen de Kooisloot en de Dieperpoel, kadastraal bekend Sassenheim sectie A nrs. 8512, 7410, 7385 en 3959

De wateren in het Ter Wegen Park, gelegen in Sassenheim, kadastraal bekend Sassenheim sectie B nr. 3563 (gedeeltelijk)

De wateren die evenwijdig liggen aan het Parmentierpad en het Evert van Dijkpad, gelegen in Sassenheim, kadastraal bekend Sassenheim sectie B nr. 3563 (gedeeltelijk)

Uitsluitend voor leden van HSV De Leede (zie VISpas):

Warmonder Leede vanaf de Tol in Oegstgeest gelegen aan de Haarlemmertrekvaart tot de Sprietlaeck (langs de Hofpolder)

Molentocht met uitzondering van het gedeelte vanaf de knik van de Molentocht

Gesloten tijd looprecht tijdens broedseizoen

gemeente Oegstgeest / gemeente Teylingen

Uitsluitend voor leden van HSV De Leede én voor leden van HB Leiden e.o. (zie VISpas):

Grote plas Recreatiegebied de Klinkenbergerplas: uitmakende gehele of gedeelten van de kadastrale percelen gemeente Oegstgeest, sectie A nrs. 197, 1634, 1726, gemeente Teylingen, sectie D nrs. 33, 34, 35, 4085 en 4086. Het is verboden:

- *te vissen nabij het zwem-/surfstrand en in rietkragen;*
- *lokaas te gebruiken c.q. te voeren;*
- *per visdag meer dan 5 baarzen met een minimummaat van 22 cm in bezit te hebben;*
- *in een mechanisch voort bewogen boot te vissen, dus ook niet met een elektrische buitenboordmotor;*
- *na zonsondergang in een boot te vissen.*

gemeente Uithoorn

Amsterdamse Hengelsport Vereniging

ZUIDERLEGMEER- EN UITHOORNSE POLDER

- 47. De Ringvaart** vanaf de dam bij Heemskerk tot aan de Bilderdam
- 48. De Machinetocht**
- 49. De ingekade uitwatering**
- 50. De tochten langs de Hoofdweg, Achterweg en Mijnsherenweg**
- 51. De Kleine Drecht**, van Vrouwenakker tot De Kwakel
- 52. De Molenvaart**, van de Amstel tot de Drechtduijk
- 53. De Molenvliet**, van het Zijdelmeer tot de Amstel
- 54. Het Vuilnisgat**
- 55. De Sluisvaart** achter de Jan Ploegensluis
- 56. De Ringvaart van de Zuider Legmeerpolder**, van De Kwakel tot de Banken, alsmede **de Korte Drecht**. Vergunning is verleend tot het belopen van de ringdijk van de kruin tot de ringvaart
- 57. Sloten** in eigendom van de **gemeente Uithoorn**

Uitsluitend voor leden van de Amsterdamse Hengelsport Vereniging (zie VISpas):

- 58. Het Zijdelmeer**

58a. Het in de gemeente Uithoorn gelegen water dat wordt omsloten door de provinciale weg Heemstede-Hilversum, de Amstel, de grens met de gemeente Amstelveen, de spoorlijn Amstelveen-Uithoorn, de Zijdelweg tot aan eerder genoemde provinciale weg, met uitzondering van de industrie-terreinen gelegen ten zuiden van De Legmeer en Biezenwaard.

59. Het Poeltje

61. Het water genaamd '**De Visvijver** ' gelegen aan het St. Janspad te Uithoorn

In de gemeente Uithoorn is 's nachts uitsluitend een paraplu toegestaan als beschuttingsmiddel.

gemeente Velsen (ten zuiden van Noordzeekanaal)

HSV Velsen te Velsen

De sierwateren aan de Valckenhoeflaan te Santpoort-Noord

De sierwateren aan de Santpoortsedreef te Santpoort-Noord

De sierwateren Jan Gijzenvaart te Santpoort-Zuid

Tunnelput Velsen-Zuid.

Alle sierwateren in Velsbroek.

Alle gevangen vis dient onmiddellijk in hetzelfde water te worden teruggezet.

Het gebruik van een leefnet is dus niet toegestaan.

gemeente Woerden

HSV Zegveld te Zegveld

Bossloot, langs de Middenweg vanaf plantsoen Milandhof tot de Slimmewetering in Zegveld.

Hazekade, vanaf Dwarsweg tot Stichtse Meye.

Het water langs het Branderpad

Het water langs de Molenweg, vanuit het dorp gezien rechts van de weg.

Het water langs de Milandweg, vanaf de Milandhof tot aan de brug naast het watergemaal aan het Nespad

De wateren mogen uitsluitend vanaf de wegzijde worden bevestigd.

Ander water in de gemeente Woerden onder federatie Gooi en Eemland e.o.

Gooimeer

Eemmeer

Nijkerkernauw

Nulderneauw

Wolderwijd

Veluwemeer

Drontermeer

Vissershaven aan de noordzijde van de ophaalbrug, Lelyhaven en Lorentzhaven

(HSV De Snoek te Harderwijk). Voor de Lorentzhaven wordt tevens looprecht verleend. Het looprecht geldt ook op het deel van de oever tussen de Lorentzhaven en de waterzuiveringsinstallatie.

Strook buitendijks water aan de voet van de zeedijk -Nijkerkernauw en

Wolderwijd- tussen de mondingen van de Laak en de Schuitenbeek

(HSV Hoop op Geluk)

Valleikanaal

Hengelsportvereniging Ons Genoegen (Woudenberg)

Valleikanaal vanaf de Rijksweg A-28 te Leusden tot aan de spoorlijn Utrecht - Arnhem. Het is toegestaan de Langesteeg met de auto in te rijden tot aan de brug over het Valleikanaal

Staatsbosbeheer verleent de houder van deze viswaterlijst en de VISpas het recht om de gronden die zijn aangegeven op de website www.hsvwoudenberg.nl te betreden, uitsluitend voor de hengelsport.

- Nachtvissen in het Valleikanaal is het gehele jaar toegestaan doch uitsluitend met een speciale nachtvissvergunning van HSV Ons Genoegen.

- Er geldt een meeneemverbod van welke vissoort dan ook groter dan 15 cm

- Vissen op snoek en baars en snoekbaars is van 1 maart tot 1 september verboden.

Hengelsportvereniging De Rietvoorn (Veenendaal)

Het Valleikanaal, het gedeelte vanaf de Nederrijn tot aan de spoorlijn Utrecht - Arnhem.

Uitsluitend voor de leden aangesloten bij de HSV Voor Ons Plezier te Ede (zie VISpas):

Valleikanaal (Bisschop Davidsgrift)

Gemachtigd door HSV de Voorn te Rhenen:

Het looprecht langs de noordzijde vanaf de Nederrijn tot aan de Grebbesluis.

Bij het vissen in het Valleikanaal is het verboden;

- *gebruik te maken van vaartuigen of obstakels in de watergang te plaatsen.*
- *zich met fietsen, bromfietsen, auto's en andere vervoermiddelen op de onderhoudspaden te begeven, dan wel genoemde vervoermiddelen daar te parkeren.*
- *zich met honden op de onderhoudspaden te begeven.*

Zie voor Valleikanaal in gemeente Amersfoort onder federatie Gooi en Eemland eo.

Gemeente Amerongen

Hengelsportvereniging 't Snoekje

De benedenstrooms van het stuwcomplex onder Amerongen gelegen circulatiekom en een gedeelte sluiskanaal, t.w. vanaf kmr. 922.500-rechteroever (dit is benedenstrooms van de uitmonding van de afvoersloot) tot de circulatiekom

- *Het is verboden zich naar het viswater te begeven via de graslanden, maar alleen door gebruik te maken van de daarvoor geplaatste overstappen.*
- *Het is niet toegestaan gebruik te maken van boten, evenals het stuw- en sluiscomplex te betreden.*
- *Het is verboden snoekbaars meenemen.*

De Amerongse Bovenpolder genaamd De Hank

Vissen is toegestaan van 1 april tot 1 oktober, uitsluitend aan de zuidzijde van De Hank. Het looprecht geldt alleen via de gemarkeerde wandelroute (ingang tegenover kasteel Amerongen).

Gemeente Barneveld

Het recreatieproject Zeumeren te Voorthuizen

Men dient zich te onthouden van alle handelingen die kunnen leiden tot het verstoren van flora en fauna; in het bijzonder dient de broedkolonie van oeverzwaluwen te worden ontzien; ook vissers mogen zich niet binnen de afzetting van deze broedkolonie ophouden. Nachtvissen is verboden. Als het viswater met ijs is bedekt mag niet worden gevist en is het verboden het ijs stuk te slaan. Het is verboden zich op het terrein te bevinden tussen zonsondergang en zonsopgang. Aanwijzingen van de terreinbeheerder moeten direct worden opgevolgd.

Gemeente Doorn

Hengelsportvereniging De Rietvoorn

De rechterhelft van de rivier **De Lek** vanaf de Provinciale Duikersluis van de Kromme Rijn te Wijk bij Duurstede tot aan de grensscheiding + kmr. 934.250 tussen de gemeente Beusichem en Culemborg.

Het afgedamde gedeelte van de rivier **De Neder-Rijn** gelegen tussen kmr. 924.950 en kmr. 927.400 (zo genoemde Stille Arm)

De rechterhelft (Noordelijke zijde) van de rivier **De Neder-Rijn**, vanaf de grensscheiding tussen de kadastrale gemeente Ingen - Eck en Wiel kmr. 917.375 tot aan de grensscheiding tussen de kadastrale gemeente Eck en Wiel en Maurik kmr. 920.000.

De rechterhelft (Noordelijke zijde) van de rivier **De Neder-Rijn**, (dit is de lange kant) tussen kmr. 924.950 en kmr. 927.440 (de visrechten samen met HSV 't Snoekje Amerongen).

- Door HSV De Rietvoorn georganiseerde activiteiten (inbegrepen wedstrijden) bij alle genoemde viswateren hebben te allen tijde voorrang op individuele sportvisserij.

- Er geldt een meeneemverbod voor snoekbaars.

Gemeente Wijk bij Duurstede

Hengelsportvereniging De Rietvoorn (Doorn)

Voorhaven van het Amsterdam – Rijnkanaal, prinses Irene sluis te Wijk bij Duurstede en de uitlaatweteringen naar de Voorhaven (linker en rechteroever)

De watergangen gelegen langs de Middelweg-Oost, Engdijk, Boterslootweg Romeinenbaan, Kortland, alsmede de singels langs het park Duurstede en de binnenstad

- Door HSV De Rietvoorn georganiseerde activiteiten (inbegrepen wedstrijden) bij alle genoemde viswateren hebben te allen tijde voorrang op individuele sportvisserij.

- Er geldt een meeneemverbod voor snoekbaars.

Het recreatieproject Gravenbol

Het is verboden op het terrein te graven, vuilnis of ander afval te deponeren, zich in de beplanting of ruig begroeide terreingedeeltes te begeven, harder te varen dan 6 km per uur. Auto's, motoren en (brom)fietsen uitsluitend parkeren op daartoe ingerichte plaatsen. Als het viswater met ijs is bedekt mag niet worden gevist en is het verboden het ijs stuk te slaan. Het is verboden zich op het terrein te bevinden tussen zonsondergang en zonsopgang. Aanwijzingen van de terreinbeheerder moeten direct worden opgevolgd. Verder zijn alle bepalingen van de Verordening Ordemaatregelen van het schap onverminderd van kracht.

Gemeente Ede

Sportvisserij NoordWest Nederland

Wateren in de stad Ede inclusief de Proosdijvijver, met uitzondering van de in het onderstaande kader genoemde wateren en de privé-vijver aan de raadhuislaan te Ede.

- *Het is verboden drijvend te vissen;*
- *Vis mee te nemen.*
- *Het is verboden gemotoriseerde voertuigen (waaronder ook bromfietsen) te parkeren binnen het Proosdijpark. Een uitzondering geldt voor het plaatsen van bromfietsen op het plantsoen grenzend aan de Veenderweg. Voor het overige dient parkeren te geschieden op de daartoe door de gemeente opengestelde openbare parkeerplaatsen.*
- *Beperkt voeren is toegestaan. Gebruik van aardappelen en kleurstof in het voer en aas is verboden.*
- *Binnen de bebouwde kom van de gemeente Ede is een nachtvisverbod van kracht tussen 22.00 en 06.00 uur.*
- *Op aanwijzing van het bestuur, bij tussentijdse ingelaste visevenementen, dient iedere visser plaats te maken.*

Uitsluitend voor de leden aangesloten bij de Stichting Georganiseerde Hengelsport Ede:
HSV Voor Ons Plezier, HSV De Schele Pos, HSV De Zwarte Schapen, HSV RVS (zie VISpas):

De van Steenbergenvijver (Stroombergvijver) gelegen ten noorden van de Laan der Verenigde Naties en ten westen van de Drs. W. Dreeslaan.

De singels aan de Lumierestraat, Galvanistraat en de Niels Bohrstraat, allen gelegen op het industrieterrein Frankeneng.

- *Het is verboden drijvend te vissen; vis mee te nemen;*
- *Het is verboden gemotoriseerde voertuigen (waaronder ook bromfietsen) te parkeren binnen de grenzen van het vijverpark van de van Steenbergenvijver.*
- *Beperkt voeren is toegestaan. Gebruik van aardappelen en kleurstof in het voer en aas is verboden.*
- *Binnen de bebouwde kom van de gemeente Ede is een nachtvisverbod van kracht tussen 22.00 en 06.00 uur.*
- *Op aanwijzing van het bestuur, bij tussentijdse ingelaste visevenementen, dient iedere visser plaats te maken.*

Gemeente Elburg

Hengelsportvereniging De Poepenkolck

De stadsgracht van Elburg

De Puttenerbeek

De Eekterbeek

Het looprecht aan de kanaalzijde (noordzijde) van de strekdam in het Drontermeer.

Alle in de Oosthoek I en II, Oostendorp-West, en tot het waterschap Veluwe behorende (sier)wateren gelegen in de gemeente Elburg

- *Het is verboden vis mee te nemen uit verenigingswater.*
- *Het is verboden te vissen en of te voeren met vers de vase*

Gemeente Harderwijk

Hengelsportvereniging De Snoek

Stadsingels: **Diepe Gracht, Friesche gracht, Nieuwe Weibeeek, singel Sint Jansdal zijde Westerheemweg van Sint Janshof tot de stuw, singels in Stadsweiden, Stadsdennen, Sypel en Drielanden en vijver Wittenhagen Vissershaven**

- *Vissen vlakbij en tussen de woonboten in de Vissershaven is niet toegestaan.*
- *Door HSV De Snoek georganiseerde activiteiten bij alle genoemde viswateren hebben te allen tijde voorrang op individuele sportvisserij. Voor informatie 0341-410051 of info@hsvdesnoek.nl. Zie voor de clubagenda op internet: www.hsvdesnoek.nl*

Het is verboden:

- *te vissen vanaf de brug over de Diepe Gracht, vanaf de parkzijde aan de Diepe Gracht en het gazon rondom huize randmeer, Westeinde.*
- *te voeren in de singel bij Sint Jansdal.*
- *te voeren en te vissen met ver de vase (muggenlarven) in alle genoemde wateren.*

Nachtvissen

Nachtvissen is verboden in alle stadsingels.

Gemeente Nijkerk

Hengelsportvereniging Hoop Op Geluk

Arkervaart op de trajecten:

oostzijde, vanaf het viaduct A28 t/m havenkom

westzijde, de havenkom tot de sluis in de Arkervaart

- *In verband met de toepassing van milieuschadelijke stoffen is het gebruik van gekleurd aas en lokaas niet toegestaan. Bij twijfel is het oordeel van een HOG verenigingsfunctionaris doorslaggevend;*

- Het is verboden te vissen op of in de directe omgeving van de sluis en de bruggen, m.u.v. het A28 viaduct.
- In alle genoemde viswateren hebben door HSV Hoop Op Geluk georganiseerde activiteiten altijd voorrang op individuele sportvisserij. Voor informatie hoopopgeluk@hoopopgeluk.nl. Zie voor de clubagenda op internet: www.hoopopgeluk.nl

De westzijde van de Buitenhaven van de Arkervaart

- Hengelsport wijkt altijd voor beroeps- en recreatiescheepvaart zowel op het water als aan de kaden;
- Het is in de gehele buitenhaven verboden ten behoeve van de uitoefening van de hengelsport aan te meren aan steigers en dukdalven, te ankeren of steekstokken te gebruiken;
- Het is verboden te vissen in de haven van de watersportvereniging 'De Zuidwal';
- Aanwijzingen van de havenmeester dienen terstond te worden opgevolgd.

Alle wateren binnen de bebouwde kommen van de kernen van de gemeente Nijkerk zijnde: kern Hoevelaken, kern Nijkerkerveen en kern Nijkerk.

Uitgezonderd zijn de al verhuurde wateren. Dit zijn de Arkervaart en polder Arnhemheen. Plas Watergoor is particulier bezit en valt ook buiten deze toestemming (om in deze uitgezonderde wateren te mogen vissen heeft men toestemming nodig van HSV Hoop op Geluk).

Gemeente Renswoude

HSV Renswoude

Viswater Grand Canal te Renswoude

Vissen alleen toegestaan vanaf de vlonders; Voeren is niet toegestaan; Nachtvissen verboden is en het niet is toegestaan om tenten neer te zetten; Er geldt een meeneemverbod, alle vis moet worden teruggezet; Kijk voor nadere bepalingen op de borden bij het viswater.

Gemeente Rhenen

Eerste Rhenense Hengelaarsvereniging De Voorn

- **Lingevak** 900 meter beneden de brug in de Dalwagenseweg tot de brug in de Marktstraat
 - Rechterzijde van de rivier **De Nederrijn**, vanaf het Opeusdense Veer onder de gemeente Wageningen (ca. kmr. 908.000) tot ca. kmr. 917.375 onder de gemeente Amerongen (Inclusief het looprecht over een breedte van ca. 2 meter.)
-

gemeente Veenendaal

HSV De Rietvoorn te Veenendaal

De recreatieplas gelegen aan de Groeneveldselaan, in sportpark De Groene Velden, beter bekend als de Surfvijver. **De vijver in stadspark De Groene Velden De vijvers langs de snelweg A12**

De Industrielaan (De Grote Pekken Noordelijke oever)

Nachtvissen is in bovenstaande wateren het gehele jaar toegestaan aan leden van HSV De Rietvoorn.

Alle vijvers in de gemeente Veenendaal, eigendom van Gemeente Veenendaal **De Henkesloot te Veenendaal**

Nachtvissen is uitsluitend toegestaan aan leden van HSV De Rietvoorn.

Bepalingen geldend voor al het genoemde viswater:

Het is verboden:

- Gebruik te maken van vaartuigen, of obstakels in de watergang te plaatsen.
 - Zich met auto's en andere vervoermiddelen- niet zijnde fietsen- op de onderhoudspaden of gazons van stadsparken te begeven of te parkeren.
 - Zich met honden op de onderhoudspaden te begeven.
 - om snoekbaars of baars in bezit te hebben of te vervoeren.
-

Gemeente Zeist

Zeister Hengelaars Vereniging

De Langbroekerwetering, vanaf de Rijnseburgselaan tot aan de blinde paal bij kasteel Sterkenburg (zie de borden)

Er geldt een gesloten tijd voor het vissen op snoek van 1 maart tot 1 september.

Let op! De hierna in deze viswaterlijst vermelde wateren mogen uitsluitend worden bevestigd door leden van de in de betreffende kaders genoemde verenigingen.

Uitsluitend voor leden van HSV 't Snoekje (zie VISpas):

Namens de Amerongse Kastelen Stichting:

Kasteelgracht Amerongen.

- Het is verboden aan de oost en zuidzijde te vissen.
- Het is verboden op de rijnsteeg te parkeren. Het is verboden vlonders te plaatsen.
- Vissen is toegestaan met aangewezen aassoorten. Van 1 september tot 1 januari is ten hoogste één hengel beaasd met kunstaas of dode vis toegestaan.

Uitsluitend voor leden van Hengelsportvereniging Barneveld (zie VISpas):

Het bestuur verleent hierbij toestemming te vissen met ten hoogste twee hengels waarvan er ten hoogste één beaasd mag zijn met kunstaas, dode vis of kunstvliegen groter dan 2,5 cm, in de volgende wateren:

Het Aanshotergat te Voorthuizen

- Voeren is verboden.
- Kunstaas, dode vis of kunstvliegen groter dan 2,5 cm alleen toegestaan gedurende de maanden september t/m december.

Barneveldse beek; deel tussen de stuw achter landgoed Dennebroek en de Plantagelaan te Barneveld

Gracht rond Koeweide in Schaffelaarse bos te Barneveld

In de maanden januari t/m augustus is het verboden te vissen met kunstaas, dode vis of kunstvliegen groter dan 2,5 cm. Alle gevangen vis dient terug gezet te worden.

Singels in woonwijken 'Zuid', 'de Vaarst' en de vijver aan Tabaksland in de wijk 'Norschoten'.

In de vijver aan tabaksland in de wijk Norschoten is oppervlakte vissen en oppervlakte voeren verboden m.u.v. kunstvliegen kleiner dan 2,5 cm.

Plas 'Het Grijs Veen' Harremaatweg Voorthuizen

Gesloten seizoen van 16 maart t/m 31 mei. Vissen uitsluitend toegestaan aan de noordelijke oever en met maximaal 5 vissers gelijktijdig.

'Grote Veenderplas', gelegen aan de scherpenzeelseweg te Barneveld

- Gebruik van een bootje is alleen toegestaan indien men een bootvergunning bezit.

Voor alle wateren geldt:

- Nachtvissen is verboden met uitzondering van het Aanshotergat in de aangegeven maanden en de Grote Veenderplas met een nachtvisvergunning.
- Bij gericht vissen op karper en snoek is een degelijk schepnet verplicht en een onthakingsmat aan te bevelen. Bij het vissen op snoek is degelijk onthakingsmateriaal verplicht.
- Bij constateren van waterverontreiniging en/of vissterfte in genoemd viswater wordt u verzocht z.s.m. contact op te nemen met: G.v.d.Kraats tel. 0342-473006 of G. Mosterd tel. 0342-412967.

Uitsluitend voor leden van HSV De Rietvoorn uit Doorn e.o. (zie VISpas):

De Kromme Rijn vanaf de Langbroekerwetering tot aan de Broekweg in Werkhoven. (Op machtiging van visserijbedrijf Burger te Oudewater)

De Kromme Rijn vanaf 40 meter beneden de Zeisterbrug in Odijk tot de uitmonding van de Langbroekerwetering. (Op machtiging van de Zeister Hengelaars vereniging)

De Kromme Rijn tussen de Amerongerwetering te Wijk bij Duurstede en de uitmonding van de Cothegrift te Cothen. (Op machtiging van mevrouw S.J. van Beeck-Calkoen)

De Kromme Rijn vanaf Blauwe Pannenbrug te Wijk bij Duurstede tot aan de Amerongerwetering, en vanaf de Zandbrug bij de Cothegrift tot aan de splitsing met de Caspargouwse wetering. (Op machtiging van visserijbedrijf Burger te Oudewater)

De Cothegrift tussen de Kromme Rijn en de Langbroekerwetering. (Hoogheemraadschap)

De Caspargouwse wetering, alleen vanaf het wandelpad dat langs de wetering loopt. (Provincie Utrecht)

De singel 'de Wijngaard'. (Gemeente Doorn)

Voor al deze wateren geldt:

- Het is verboden om snoekbaars mee te nemen.
- Het is verboden vanuit een vaartuig te vissen.

Uitsluitend voor leden aangesloten bij HSV De Poepenkolck te Elburg (zie VISpas):

De Haven en het Havenkanaal in de gemeente Elburg

- *Er mag niet worden gevist vanaf de steigers langs het Havenkanaal van 15 juni t/m 31 augustus.*
- *Er mag niet met werplood worden gevist nabij afgemeerde vaartuigen.*
- *Aanwijzingen van de havenmeester moeten onverwijld en strikt worden opgevolgd.*
- *U dient beschadigingen aan de steigers en afgemeerde vaartuigen te voorkomen.*
- *Afgemeerde vaartuigen mogen niet worden betreden zonder toestemming van de eigenaar.*
- *Bij niet nakoming van vorenstaande, wordt u het looprecht op de gemeentelijke steigers, langs het Havenkanaal en de Haven te Elburg, ontnomen.*

Het natuurgebied de Goorkolk (van 1 juni tot 30 september)

Het is verboden om aan de Kerkdijk, richting de Goorkolk, na de wegversmalling te parkeren.

Uitsluitend voor leden van Hengelsportvereniging Hoop Op Geluk (zie VISpas):

Plas Watergoor

De Arkervaart aan de oostelijke zijde op het traject viaduct A28 naar het Nijkerkernauw

De A- en B-watergangen in de polder Arkemheen, welke globaal begrensd wordt door de Laak en de Schuitenbeek

- in verband met de toepassing van milieuschadelijke stoffen is het gebruik van gekleurd aas en lokaas niet toegestaan. Bij twijfel is het oordeel van een HOG verenigingsfunctionaris doorslaggevend;
- In de Arkervaart is het verboden te vissen op of in de directe omgeving van de sluis en de bruggen, m.u.v. het A28 viaduct.
- In alle genoemde viswateren hebben door HSV Hoop Op Geluk georganiseerde activiteiten altijd voorrang op individuele sportvisserij.

Voor informatie

hoopopgeluk@hoopopgeluk.nl. Zie voor de clubagenda op internet: www.hoopopgeluk.nl

Aanvullende regels voor de wateren gelegen in de polder Arkemheen.

Het is verboden:

- *gebruik te maken van vaartuigen of obstakels in de watergangen te plaatsen;*
- *zich met fietsen, bromfietsen, auto's en andere vervoersmiddelen op de onderhoudspaden te begeven, dan wel genoemde vervoersmiddelen daar te parkeren;*
- *zich met honden op de onderhoudspaden te begeven.*

Uitsluitend voor leden van de Eerste Rhenense Hengelaarsvereniging De Voorn (zie VISpas):

Het gedeelte van **de Nederrijn** vanaf de ingang van het Valleikanaal, bekend als de Bisschop Davidsgrieff tot de eerste rechte krib loodrecht staande op de stroom, stroomafwaarts voorbij de verkeersbrug Rhenen-Kesteren over de Nederrijn.

Dit gedeelte is uitsluitend toegankelijk voor leden van de Eerste Rhenense Hengelaarsvereniging 'De Voorn' en houders van een geldige dag-, week- of maandvergunning.

Uitsluitend voor leden van HSV Ons Genoegen Woudenberg (zie VISpas):

Alle vijvers te Woudenberg

Verboden te vissen in de Westenwoudvijver aan de kant van de rondweg
Verboden te vissen in de Steenvijver waar de tuinen aan de waterkant grenzen. Verboden te vissen in de Zeelandvijver aan de kant van de rondweg buiten de geluidswal en aan de kant van de Europaweg.

Nachtvissen in alle vijvers te Woudenberg is toegestaan in de maanden juni, juli en augustus met een speciale nachtvisvergunning van HSV Ons Genoegen.

Woudenbergse Grieff vanaf de Vieweg te Woudenberg tot einde Grieffdijk te Maarsbergen

Luntersebeek vanaf Utrechtseweg bij Renswoude tot waar de Luntersebeek in het Valleikanaal komt nabij Lambalgen onder Scherpenzeel

Heiligenbergerbeek tot 200 m aan de noordzijde vanaf de Rodebrug in de Vieweg

Heiligenbergerbeek tussen de Lockhorsterweg en de Rijksweg A-28 500 m en het gedeelte ten zuiden van de Ooievaarshorsterbrug 200 m

- Er geldt een meeneemverbod van welke vissoort dan ook groter dan 15 cm.
- Vissen op snoek en baars en snoekbaars is van 1 maart tot 1 september verboden.

Aanvullende informatie: www.hsvwoudenberg.nl

Uitsluitend voor leden van de Zeister Hengelaars Vereniging (zie VISpas):

Teckop (gemeente Kamerik)

De Teckopper wetering, vanaf de splitsing van de weg naar Wilnis (ir. Enschedeweg) tot aan het fietspad aan de Hollandse Kade

De Gruttowetering, gelegen naast de boerderij op nr. 23 Teckop.

Het water ligt evenwijdig aan de Hollandse Kade. Het looprecht is in huur van J.Versteeg, Kockengen.

Voorts **het water behorende tot de boerderij van de Familie Vianen**, Teckop 10

gemeente Harmelen

De Gervercopse wetering en de voor- en achterboezem van het gemaal

Gerverscop alsmede de **noordelijke maaltocht** gelegen tegenover de boerderij op Gerverscop 8

De Breudijker molenvliet, liggende aan de Wiltveldseweg.

Het water behorende tot de boerderij van:

Familie v. Ginkel, Gerverscop 8

Familie Doornebal, Gerverscop 9

Familie Lekkerkerker, Gerverscop 10 noz

Familie Lekkerkerker, Gerverscop 12 noz

Familie Rijnsburger, Gerverscop 17 noz

Familie v.d. Hulst, Gerverscop 18

Familie Doornenbal, Gerverscop 19 noz

Familie Doornenbal, Gerverscop 23 noz

Familie Doornenbal, Gerverscop 24 noz

Familie Streng, Gerverscop 25 (thans bureau beheer landbouwgronden)

Familie de Groot, Gerverscop 27 en 28

Indien achter de hiervoor genoemde wateren is vermeld 'noz' dan mag er niet op zondag worden gevestigd. Zie ook de aldaar geplaatste borden.

gemeente Zeist

De Slotvijver (mag uitsluitend vanaf de buitenkant van de slotvijver worden bevestigd)

De Schipperssloot langs de Waterigeweg voor het gedeelte tussen de Slotvijver en de Zinzendorflaan

Een gedeelte van **de Blikkenburgervaart**, de zgn. Recreatiehoek en de aftakking van deze vaart, lopende langs de Blikkenburgerlaan

De Griff tussen Slotvijver en Grifflaan

De verbindingswatergangen in Zeist-West tussen Griff en Kromme Rijn (Hakswetering), voor zover beloopbaar

Kromme Rijn, vanaf Utrecht tot de inundatiesluis in Wijk bij Duurstede (met uitzondering van het gedeelte tussen 'de Boschhoeve' en 'Cammingha').

- De Kersbergenvijver is in gebruik als kweekvijver en vissen in deze vijver is verboden!

- Er geldt een gesloten tijd voor het vissen op snoek van 1 maart tot 1 september.

Voor de hele Kromme Rijn geldt:

- Het is verboden snoekbaars mee te nemen;

- Het is verboden te vissen vanuit een vaartuig.

*) Vinkeveense Plassen, Amsterdam-Rijnkanaal, Gein, Gaasp, Winkel, Vecht, Wateren in Weesp en Muiden, Naarder- en Muidertrekvaart, 's-Gravelandse vaart (details elders in deze lijst van viswateren)

Amsterdam-Rijnkanaal (40/44/45)

Algemene Utrechtse Hengelaars Vereniging (www.AUHV.nl)

- *Nachtvissen in de zomermaanden is alleen toegestaan aan AUHV-leden (zie VISpas).*

- *Snoeien van takken en twijgen is verboden en er mag geen afval worden achtergelaten.*

- *Er mag max. 1 snoekbaars van minimaal 55 cm. voorhanden zijn.*

vanaf de Prinses Irenesluizen te Wijk bij Duurstede tot de v.m. draaibrug te Maarssen (km 29.95) nabij het NS station.

Gewestelijke Pachtcommissie Utrecht

vanaf de vm. draaibrug te Maarssen tot de vm. draaibrug te Loenen

Algemene Weesper Hengelaars Bond (AWHB)

van de v.m. draaibrug te Loenen tot aan de spoorbrug in de Oosterspoorweg te Weesp

Amsterdamse Hengelsport Vereniging (AHV)

vanaf de spoorbrug in de Oosterspoorweg te Weesp tot aan km-paal 0

inclusief de mond van het kanaal en inclusief de ten oosten en ten westen van het Amsterdam-Rijnkanaal gelegen wateroppervlakten van het **Nieuwe Diep** onder de gemeente Amsterdam en de ten oosten en ten westen van het Amsterdam-Rijnkanaal gelegen wateroppervlakten van **de Diemen** onder de gemeente Diemen.

Looprecht: Het gedeelte Amsterdam-Rijnkanaal van de spoorwegbrug in de Oosterspoorweg tot aan de brug bij Loenersloot, uitsluitend aan de westzijde, mag door alle federatieleden worden betreden. Tussen Driemond en Nigtevecht mag niet met motorvoertuigen worden gereden. Dit is een fietspad. Van eerder genoemde spoorbrug tot aan het Smal Weesp (uitsluitend aan de oostzijde) hebben alleen de leden van de Algemene Weesper Hengelaars Bond het looprecht. Het looprecht geldt niet voor de maanden april, mei en juni. Op dit deel geldt een minimummaat voor snoekbaars van 55 cm.

Algemene Utrechtse Hengelaars Vereniging (www.AUHV.nl)

- *Nachtvissen in de zomermaanden is alleen toegestaan aan AUHV-leden (zie VISpas).*

- *Snoeien van takken en twijgen is verboden en er mag geen afval worden achtergelaten.*

bermsloten Amsterdam-Rijnkanaal:

langs de rechterzijde tussen km-paal 44.3 en 47.7;

langs de linkerzijde tussen km-paal 44.45 en 48.0;

tussen Houtense Brug en de Hoonwetering in Houten.

Ministerie van LNV

langs de Oostkanaaldijk van het Amsterdam-Rijnkanaal, km 14.4 tot km 17.5, onder Nigtevecht.

De bermen langs het kanaal behoren aan de Rijkswaterstaat, oftewel de Inspecteur der Domeinen. Niet de gehele berm is toegankelijk voor leden en men overtuige zich dus terdege. Voor beschadigingen van het gras, beplanting en boordvoorzieningen kan de vereniging aansprakelijk worden gesteld. De leden mogen zich niet ophouden in de vakken waarin de sluizen en de bruggen over het kanaal liggen tot 30 meter uit de fronten, de sluizen en de landhoofden van de bruggen, zo ook de vakken waar de pontveren gevestigd zijn tot 10 meter wederzijds van de pont. Bij overtreding van deze bepalingen kan de huur worden ingetrokken.

De Vecht

Algemene Weesper Hengelaars Bond.

- Een gedeelte van de rivier **de Vecht** onder Muiden, beginnende bij km paal 40.5 in de richting Muiden tot aan het Muiderstot met uitzondering van de sluis van Muiden.

- Een gedeelte van de rivier **de Vecht** onder Weesp en Muiden, beginnende bij de Nes in Bloemendaal op de noordelijke scheiding van het Sint Anthonius viswater (nabij km 36.8) tot de lijn welke de grens (nabij km 40.5).

- **De Vecht** vanaf de roeivereniging te Weesp tot aan het fort Uitermeer.

- Een gedeelte van de rivier **de Vecht** onder Weesp, (v.m. Weesperkarspel) van de grens tussen de gemeenten Weesp enerzijds en Nederhorst den Berg en Nigtevecht anderzijds (nabij km 32.060) tot de lijn getrokken dwars over de Vecht in het verlengde van de as van de dam van het Jaagpad (v.m. toegangsbrug) naar het fort Uitermeer (nabij km 34.315).

- **Het z.g. Heerlijkheidswater**, strekkende langs de boerderij Hinderust gelegen onder de gemeente Nederhorst den Berg.

- **De Vecht** onder de gemeente Nigtevecht van de Gaastermolen tot

de Velterslaan en van Klein Muiden tot aan de Stichtsekade voorbij Hinderdam.

- **De gracht van het lunet en om het fort Hinderdam** en voorts van een gedeelte van de rivier **de Vecht** bij het fort, een en ander zoals door grenspalen is afgebakend.

Algemene Utrechtse Hengelaars Vereniging (www.AUHV.nl)

- *Nachtvissen in de zomermaanden is alleen toegestaan aan AUHV-leden (zie VISpas).*
- *Het is om privacyredenen verboden te vissen in de onmiddellijke nabijheid van woonboten.*

Rivier de Vecht, tussen de Weerdsloop in Utrecht en partycentrum 'de Nieuwe Olifant' tussen Maarssen en Breukelen. Met uitzondering van het gedeelte (ter halve breedte, rechts), onder Oostwaard van de uitwatering van de polder van Westbroek of het Rechthuis van Zuijlen, tot de brug, in het Zandpad tussen Oostwaard en Maarssen.

HSV Hilversum

De Vecht vanaf de Nes tot aan de Dammerkade te Hinderdam. Het linker gedeelte vanaf het z.g. Heerlijkheidswater gelegen bij de boerderij Hinderdust en de Reevaart.

De Nes.

- *Nachtvissen is alleen toegestaan voor leden van HSV Hilversum met een nachtvisvergunning.*

Gewestelijke Pachtcommissie Utrecht

Rivier de Vecht vanaf de Weersloop te Breukelen tot aan de Alambertskaade te Vreeland. Het betreft hier de rechterzijde van de rivier (de zijde van het Zandpad).

De Vecht onder Breukelen, de percelen kadastraal bekend gemeente Breukelen-Nijenrode, sectie B, nrs. 587, 1794, 3101, 3103, 3104 en 3106 (Breukelen Weersloop / Breukelen Olifant).

Algemene Utrechtse Hengelaars Vereniging (www.AUHV.nl)

Voor de gehele Kromme Rijn geldt:

- *Het is verboden om snoekbaars mee te nemen;*
- *Het is verboden vanuit een vaartuig te vissen;*
- *Nachtvissen in de zomermaanden is alleen toegestaan aan AUHV-leden (zie VISpas).*

Kromme Rijn Tussen het Ledig Erf in Utrecht tot 40 meter voor de brug in de Odijkerweg in Odijk vanaf het jaagpad, m.u.v. het gedeelte tussen de Boschhoeve (nabij de brug naar fort Rhijnauwen) en huize Cammingha (de Beesde) in Bunnik. Hier mag niet worden gevist.

Uitsluitend voor leden van de Algemene Utrechtse Hengelaars Vereniging (www.AUHV.nl); HSV De Rietvoorn in Doorn; HSV Esox in Bunnik en de Zeister Hengelaars Vereniging (ZHV):

Op machtiging van Visserijbedrijf C. Burger in Oudewater:

Voor dit traject van de Kromme Rijn geldt:

- *Het is verboden om snoekbaars mee te nemen;*
- *Het is verboden vanuit een vaartuig te vissen.*

Kromme Rijn

1. vanaf de uitmonding van de Langbroekerwetering tot aan de Broekweg in Werkhoven
2. vanaf het Molenspoor tot aan de dorpsbrug in Cothen
3. vanaf de uitmonding van de Ameronger Wetering tot de inundatiesluis in Wijk bij Duurstede

Uitsluitend voor leden van de Algemene Utrechtse Hengelaars Vereniging (www.AUHV.nl); HSV De Rietvoorn in Doorn; HSV Esox in Bunnik en de Zeister Hengelaars Vereniging (ZHV):

Op machtiging van de Zeister Hengelaars Vereniging:

Voor dit traject van de Kromme Rijn geldt:

- *Het is verboden om snoekbaars mee te nemen;*
- *Het is verboden vanuit een vaartuig te vissen.*

Kromme Rijn vanaf 40 meter beneden de brug in de Zeisterweg in Odijk tot de uitmonding van de Langbroekerwetering.

De wateren in Flevoland

De vaarten en tochten in de Flevopolders

Vaartplas

Reigerplas

Zuigerplas

In de Zuigerplas in Lelystad en de Vaartplas is nachtvisserij verboden.

gemeente Almere

HSV Ons Genoegen - Almere

Weerwater (uitgezonderd Haddock zeilschool en de skibaan)

Leeghwaterplas

Noorderplassen

Uitsluitend voor leden van HSV Ons Genoegen-Almere (zie VISpas):

Alle sierwateren binnen de gemeentegrenzen van Almere;

De Rechte Wetering langs de A6;

De Lange Wetering;

Kromme Wetering;

Insteekhaven.

gemeente Abcoude

Algemene Weesper Hengelaars Bond

De Winkel onder de gemeente Abcoude. Vanaf het water der Amsterdamse Ballast Mij (zie ons bord) tot ongeveer 400 meter voorbij het sluisje van de heer Bon, eveneens door een bord aangegeven. *Het is verboden het grasland grenzende aan het water van 1 juni t/m 15 oktober te betreden. Het is eveneens verboden de dijk aan de zijde van camping Elizon te betreden.*

gemeente Amersfoort

HSV de Snoekbaars Baarn-Soest

De Eem strekkende 40 meter boven de mond van het Valleikanaal tot het Eemmeer.

HSV Amersfoort

Beide zandputten aan de zuidzijde van de Rijksweg A1 (autosnelweg Hoevelaken-Eemnes).

- Het is verboden vanaf de walkant aan de zijde van de autosnelweg te bevissen.

- Het is verboden auto's in de (directe) nabijheid van de waterkant en voorbij aanwezige hekken en omheiningen te parkeren.

- Het maken van vuur, en het gebruik van barbecues alsmede het achterlaten van afval is verboden.

Extra aandacht: Met verwijzing naar de punten 4 en 6 van de algemene bepalingen kan, als deze bepalingen worden overtreden en/of vernielingen aan afrasteringen en hekken worden aangericht, de verhuurder de huur beëindigen. Sportvissers, denk hier eens goed over na en laat het zover niet komen. Het is hier uw eigen belang en dat van uw medesportvissers.

Gedeelte van de **Wijde Wetering** vanaf de Achtereemlandse wetering tot de Slaagse Wetering.

Neerzeldertse Wetering

Achter Eemlandse Wetering zuidelijk van Rijksweg A1

Gedeelte van de **Malewetering** langs de Coelhorsterweg tot de afbuiging van de Malewetering in noordoostelijke richting

Gedeelte van de **Malewetering** vanaf de Bunschoterstraat tot de Zevenhuizerstraat

Regenwatervijvers en waterlopen op het industrieterrein Isselt te Amersfoort

- Het is verboden te vissen op roofvis.

- Het is verboden motorvoertuigen of bromfietsen in de berm te plaatsen.

De Eem van de Tjalkweg tot de spoorlijn bij Koppelpoort (800 meter).

- Het is verboden te vissen op roofvis.

Buitensingels vanaf Koppelpoort tot aan Monnickendam (1600 meter)

- Het is verboden te vissen op roofvis.

Heiligerbergerbeek vanaf Ringweg Randenbroek tot Stadsring (800 meter).

Ter bescherming van park Randenbroek uitsluitend bevissing vanaf zijde Rubensstraat toegestaan.

- Het is verboden te vissen op roofvis.

Regenwatervijvers + waterlopen de Hoef (ca. 2000 meter incl. vijvers).

Het is verboden:

- Gebruik te maken van vaartuigen of obstakels in de watergangen te plaatsen.

- Onderhoudswerkzaamheden aan watergangen en onderhoudspaden te hinderen of te belemmeren.

- Zich met bromfietsen, auto's en andere vervoermiddelen op de onderhoudspaden te begeven, dan wel genoemde vervoermiddelen daar te parkeren.

- Op de taluds of onderhoudspaden wormen te spitten of op andere wijze te verzamelen.

- Zich te bevinden binnen 10 meter van gemalen, stuwen en vuilvanginstallaties van het waterschap.

- Baars of snoekbaars dienen na vangst onmiddellijk hetzelfde water te worden teruggezet.

Het Valleikanaal, Het gedeelte vanaf rijksweg A28 tot aan de duiker bovenstrooms bij de Eem te Amersfoort.

Zie voor de rest van het Valleikanaal en bepalingen bij de wateren van Sportvisserij NoordWest Nederland regio Randmeren verderop in dit boekje.

gemeente Baarn

HSV de Snoekbaars Baarn-Soest

Grote zandput aan de noordzijde van de Rijksweg A1.

De zuidelijke oever mag niet betreden worden.

Het is verboden de auto mee te nemen naar de waterkant. De toegang tot het viswater dient te geschieden vanaf het Zuidereinde en niet vanaf parkeerplaats 'De Haar'.

De waterplas gelegen ten noorden van de Geeren- en Drakenburgerweg te Baarn (**Beltgat**).

De Eem strekkende 40 meter boven de mond van het Valleikanaal tot het Eemmeer.

De vijver gelegen aan de Oosterstraat te Baarn

De twee vijvers aan de Koekoeksbloemlaan te Baarn

Praamgracht

HSV Amersfoort:

Haarse wetering, gedeelte vanaf het Zuidereind tot aan de Zonseweg, gelegen langs de weilanden van de heer Th.A. van Paridon, Eemstraat 19, 3741 AB Baarn. Deze toestemming is alleen geldig voor de leden van 16 jaar en ouder. De landerijen van de heer Th.A. van Paridon mogen alleen via de ingang aan de Zonseweg betreden worden (niet aan het Zuidereind).

Haarse Wetering, gedeelte parallel liggend aan de Amersfoortse weg

gemeente Biddinghuizen

Dorpsbos en Ijsbaan

Nachtvissen binnen de bebouwde kom is het gehele jaar verboden

gemeente Bodegraven

Algemene Utrechtse Hengelaars Vereniging (www.AUHV.nl)

Meijepolder

De scheisloten en wetering van boerderijen langs de Meije in Bodegraven

- Bij betreden van het erf melden bij de bewoner.

- Nachtvissen en/of vissen op zondag alleen na toestemming van de bewoner en uitsluitend voor leden van de AUHV.

- | | |
|----------------------------|--|
| 1. Meije 63 | camping 'de Hollandse boerderij ' W.J. Bakker |
| 2. Meije 65 | J.P. de Jong |
| 3. Meije 69 t/m 75 | J. Th. V.d. Maat |
| 4. Meije 97 | boerderij 'Vlijt & Zorg ' J.A. Leliveld |
| 5. Meije 99 t/m 101 | R.H.E.M. Kooyman |
| 6. Meije 107 | A. Verbree |

7. Meije 113

8. Meije 119

9. Meije 123

10. Meije 125

11. Meije 129

H.C. Streng

Ministerie van LNV

Ministerie van LNV

C.W. de Goeij

A.J. de Jong

Uitsluitend voor leden van de Algemene Utrechtse Hengelaars Vereniging en HSV De Rijnstreek te Woerden, op machtiging van de Bodegravense Hengelsportvereniging:

| | | |
|----------------------|------------------------|-----------------|
| L.J. v/d Bas | Molendijk 2 | Nieuwerbrug (*) |
| J. van Vliet | Zuidzijde 58 | Bodegraven |
| P. v/d Stoel | Zuidzijde 126 | Bodegraven (*) |
| D. Olieman | Boerderijweg 6 | Bodegraven (*) |
| W. v. Oosterom | Oud Bodegraafseweg 84 | Bodegraven |
| A. Klever | Oud Bodegraafseweg 89 | Bodegraven |
| P.L.M. Piket | Oud Bodegraafseweg 91 | Bodegraven |
| J.P. v/d Vis | Oud Bodegraafseweg 97 | Bodegraven (*) |
| J. Voordouw | Oud Bodegraafseweg 101 | Bodegraven (*) |
| J.J. Olieman | Oud Bodegraafseweg 105 | Bodegraven (*) |
| A. G. van Mourik | Oud Bodegraafseweg 107 | Bodegraven (*) |
| J. v/d Heuvel | Oud Bodegraafseweg 111 | Bodegraven (*) |
| J.K. de Wit | Goudseweg 185 | Bodegraven |
| J.J. de Bruin | Buitenkerk 52 | Bodegraven |
| K. van Dam | Buitenkerk 57 | Bodegraven (**) |
| P. Voschart | Buitenkerk 57a | Bodegraven |
| A.S. Veelenturf | Burg. Kremerweg 8 | Bodegraven |
| G.M.J. Vergeer | Meije 3 | Bodegraven |
| J. v/d Wel | Meije 5 | Bodegraven (*) |
| J.Th. Maayen | Meije 9 | Bodegraven (*) |
| M.M. Stolwijk | Meije 11 | Bodegraven |
| W. v. Soest | Meije 21 | Bodegraven |
| R. Baars | Meije 25 | Bodegraven |
| Meije 27 | Bodegraven | |
| T.H.C. v. Veldhuizen | Weiland 8a | Nieuwerbrug |
| D.H. v. Veldhuizen | Weiland 26 | Nieuwerbrug |
| F.J. Op 't Land | Weiland 29 | Nieuwerbrug |
| W.L. Agterof | Weiland 30 | Nieuwerbrug |
| H. Vergeer | Weiland 42 | Nieuwerbrug (*) |
| Gebr. Nederend | Weiland 85 | Nieuwerbrug |

| | | |
|----------------------|--|------------|
| en landerijen rond | Weiland 34, ingang rechts betonnen pad | |
| C. Bakker | Noordzijde 77 | Bodegraven |
| J.H.C. v. Veldhuizen | Noordzijde 102 | Bodegraven |
| W. v. Schaik | Noordzijde 111 | Bodegraven |
| Th. Agterof | Noordzijde 121 | Bodegraven |
| Th.T. Bunnik | Noordzijde 126 | Bodegraven |
| F.G. Verwoerd | Noordzijde 124 | Bodegraven |

Leden van de AUHV of De Rijnstreek mogen vissen in bovenstaande wateren, met maximaal twee hengels, waarvan er slechts één beaasd mag zijn met een dood aasvisje of met kunstaas. Wanneer u gaat vissen in het water behorende bij een boerderij, meldt dit dan aan de eigenaar.

() = verboden te vissen op zondag*

*(**) = verboden om voor de boerderij te vissen*

gemeente Breukelen

Gewestelijke Pachtcommissie Utrecht

Karperwateren te Breukelen, ten oosten van de Scheendijk in het terrein ten zuiden van de Meent:

Het is in de karpervijver verboden:

- te vissen of zich te begeven buiten de terreinen van de karpervijver;
- te vissen of zich op te houden tussen 15 maart en 1 juli;
- zich te begeven op of om het zomerhuisje ter plaatse;
- te vissen tussen zonsondergang en zonsopkomst.

Aan elke houder van deze viswaterlijst en de VISpas wordt ter kennis gebracht dat geen schade mag worden aangebracht aan de eigendommen van de Vereniging tot Behoud van Natuurmonumenten in Nederland, noch aan die van de pachters of gebruikers van de aangrenzende terreinen, onverschillig of die al dan niet eigendom der Vereniging zijn. Men zal zich er steeds van bewust moeten zijn dat de Vereniging haar bezit in de Loosdrechtse plassen bestemd heeft tot natuurreservaat en zal zich derhalve dienen te onthouden van alle handelingen die zouden (kunnen) leiden tot het verstoren van vogelnesten, het beschadigen van planten e.d.

Looprechten:

Om deze karperwateren te kunnen bereiken is voor de leden de mogelijkheid dit te doen via het erf en de landerijen van de heer Randeraad, Scheendijk nr. 2 en de heer van 't Hof, Scheendijk nr. 3.

N.B. Op dit gedeelte van de Scheendijk is het verboden voor auto's. Men dient deze te parkeren aan de laan van Guntherstein in de richting van het zwembad de Meent. Het plaatsen van fietsen, bromfietsen e.d. op de dammen en/of tegen de hekken van de weilanden is verboden.

De Scheenwetering in de gemeente Breukelen. Dit is het gedeelte vanaf de boerderij de Morgenstond tot aan het kruispunt Scheendijk/laan van Guntherstein.

Algemene Utrechtse Hengelaars Vereniging (www.AUHV.nl)

- Nachtvissen in de zomermaanden is alleen toegestaan aan AUHV-leden (zie VISpas).

Grote Heykop:

1. tussen het adres 'Oud Aa nr. 2' in Breukelen (vm. Galgewardsebrug) en de Joostendam in Kockengen.
2. tussen Joostendam en Schutterskade in Kockengen.

Bijleveld, tussen Dooyersluis en de Schutterskade in Kockengen; tussen de Provincialeweg en de Dooyersluis.

Recreatieterreinen:

Water in Terrein **De Zwaan**

Water in terrein **Bosdijk**

Water in terrein **Oukopersdijk**

De terreinen zijn alleen toegankelijk tussen zonsopgang en zonsondergang. Met vervoermiddelen mag men zich uitsluitend begeven op de daartoe bestemde wegen; kamperen mag uitsluitend op de aangewezen gedeeltes; honden mogen onaangelynd uitsluitend op de aangegeven plaatsen komen; paardrijden mag uitsluitend op de ruiterpaden. Het is verboden: zich op de taluds of in plantvakken te bevinden, te varen met motorboten, te zwemmen, te baden of te duiken, open vuren te stoken (m.u.v. gastoestellen).

gemeente Bunnik

Uitsluitend voor leden van de Algemene Utrechtse Hengelaars Vereniging (www.AUHV.nl):

Op machtiging van Visserijbedrijf Burger in Oudewater: gracht om **fort Rhijnauwen** in Bunnik

De grachten zijn alleen te bevissen vanaf de buitenzijde van het fort. Verblijf en vissen tijdens nachturen is hier niet toegestaan.

Plas Vechten in Bunnik

*Voor dit water wordt een beperkt aantal vergunningen uitgegeven. U kunt deze kosteloos aanvragen door een aan uzelf geadresseerde, gefrankeerde envelop met in de linkerbovenhoek **VECHTEN** en uw VISpasnummer naar het AUHV-secretariaat te sturen.*

gemeente Bunschoten

HSV de Snoekbaars Baarn-Soest

Kleine Waai bij de Boerderij Hoolwerf onder Eemdijk

De Eem strekkende 40 meter boven de mond van het Valleikanaal tot het Eemmeer.

HSV Amersfoort

Bikersvaart en Waai bij het gemaal Eemdijk

Frans Jacobswetering

De bepalingen zoals gesteld onder de wateren van HSV Amersfoort in de gemeente Amersfoort gelden ook hier.

De binnen de bebouwde kom van de gemeente Bunschoten gelegen openbare wateren in eigendom van de gemeente

Er mag slechts worden gevist met één hengel en aangewezen aassoorten.

gemeente De Bilt

Algemene Utrechtse Hengelaars Vereniging (www.AUHV.nl):

Gracht om **fort Voordorp**

- Nachtvissen in de zomermaanden is alleen toegestaan aan AUHV-leden (zie VISpas).

Er mag alleen vanaf de openbare weg (Voordorpse dijk) worden gevist, dus niet vanaf de toegangsweg of achter de toegangshekken van het fort. De toegang naar het fort moet (auto)vrij worden gehouden.

gemeente Dronten

Hengelsportbond IJsselmeerpolders/HSV Lelystad

Nachtvissen binnen de bebouwde kom is het gehele jaar verboden

Noorderhaven, Middenhaven, De Zate, Riettocht Water in de Gilden en de Munten

gemeente Eemnes

HSV de Snoekbaars Baarn-Soest

Opgaande Wetering langs de Kerkweg in Eembrugge

gemeente 's Gravenland

HSV Hilversum

Een gedeelte van **de sloot langs de Rade.**

Hilversums kanaal en Havenarmen tot aan de Vecht.

s-Gravendalevaart tussen de Vreelandseweg en de Oud Loosdrechtsedijk.

Gooische Vaart (Beresteinsevaart).

's Gravendale Vaart gelegen in de gemeente 's Gravenland tussen de zuider sluis en de noordersluis, uitsluitend voor zover bereikbaar vanaf de openbare weg, dan wel met toestemming vanaf private grond.

Verbindingskanaal tussen het Hilversums kanaal en de Wijde Blik (nabij de Zuwebrug).

Wegsloot langs de noordzijde van de weg Hilversum-Vreeland (N201) van hmp 0.0 tot hmp 1.3 tot circa 12,5 meter uit de kant.

Wegsloot gelegen aan de zuidzijde van de weg Hilversum-Kortenhoef (N201) van hmp 3.4 tot hmp 5.5 tot circa 7,5 meter uit de kant.

Kantsloot langs de Kortenhoefsedijk in Kortenhoef.

Kantsloot langs het Moleneind in Kortenhoef.

Bruggevaart (verbindingsvaart) tussen het Moleneind en de Wijde Blik.

HSV Naarden - Bussum.

's-Gravendalevaart langs de Loodijk vanaf de gemeente Weesp tot in de gemeente Hilversum.

Alle vangsten vissen dienen direct in hetzelfde water te worden teruggezet.

gemeente Hilversum

HSV Hilversum

Hilversums kanaal en **Havenarmen** tot aan de Vecht.

gemeente Houten

Uitsluitend voor leden van de Algemene Utrechtse Hengelaars Vereniging (www.AUHV.nl).

Voor bepalingen voor nachtvisserij in de zomermaanden door AUHV-leden (zie AUHV viswaterlijst).

De wateren binnen de rondweg van Houten, waaronder

Imkersplas, Kooikerplas, Rietplas & Oosterlaakplas.

In de plassen is het verboden te vissen in de zwemgedeelten. Het is verboden te vissen vanaf de eilandjes in de plassen, dit zijn vogelbroedgebieden.

De wateren direct langs de buitenzijde van de rondweg van Houten, waaronder de 'omgelegde' Houtense Wetering langs de Staart.

Langs de rondweg in Houten tussen de wijk de Haag en de Weide- en de Biezenvelden is het mogelijk te vissen, het is echter absoluut verboden om daar een auto te parkeren.

De wateren gelegen in het **bedrijventerrein Rondeel in Houten**

Nachtvisserij in de zomermaanden is alleen toegestaan aan AUHV-leden (zie VISpas).

Inundatiekanaal tussen Schalkwijkse Wetering en 't Werk aan de Korte Uitweg in Tull en 't Waal.

Het vissen vanaf de oevers van de Waalseweg is verboden.

Inundatiekanaal tussen 't Werk aan de Korte Uitweg richting Fort Honswijk tot 50 meter voor het fort Werk a/d Snel.

gracht om Fort 't Werk aan de Korte Uitweg in Tull & 't Waal.

Algemene Utrechtse Hengelaars Vereniging (www.AUHV.nl)

Op vergunning van de Gewestelijke Pachtcommissie Utrecht:

Schalkwijkse Wetering tussen de Heul (nabij rivier de Lek) en het Lekkanaal in Schalkwijk.

gemeente Huizen

HSV Naarden - Bussum

De singels in de wijken Huizermaat, Bovenweg, Stad en Lande, de Bijvanck.

Aanloophaven in de gemeente Huizen.

Alle gevangen vissen dienen direct in hetzelfde water te worden teruggezet.

gemeente Lelystad

Hengelsportbond IJsselmeerpolders/HSV Lelystad

Het Havendiep vanaf de instroom in de Lage Vaart met inbegrip van de waterpartijen gelegen Achter de Schoener en Tjalk.

Het Bovenwater gelegen in Lelystad-Haven, het waterdeel dat tussen de bebouwing aanwezig is, *uitgezonderd het deel tussen de Knardijk en jachthaven de Gnuten.*

De havens op het **industrieterrein Oostervaart**

Het water gelegen langs de **Houtribdreef**

Het water gelegen langs de **Westerdreef**

De wateren in de **woonwijken Gondel en Schouw**

De wateren in de **woonwijken Jol en Punter**

De wateren in de **woonwijken Botter, Schoener en Tjalk**

De wateren langs de **Middendreef en Stationsdreef**

De wateren die de **Zuiderzeewijk** omringen

De wateren langs de **Polderdreef**

De wateren gelegen langs de **Runderweg**

De wateren gelegen in de **Atolwijk**

De wateren langs de **Kustdreef**

De wateren langs de **Zuigerplasdreef**

De wateren langs de **woonwijken Zoom en Horst**

De wateren langs de **Oostranddreef**

De wateren gelegen in de **Waterwijk**

De wateren gelegen in de **Landerijen**

De wateren gelegen in de **Landstrekenwijk**

Uitsluitend t.b.v. de leden van de bij de Hengelsportbond IJsselmeerpolders aangesloten hengelsportverenigingen (leden van HSV Lelystad en van de vm. HSV Dronten, zie VISpas):

Het Bovenwater gelegen in Lelystad-Haven, het waterdeel tussen de Knardijk en jachthaven De Gnuten.

gemeente Leusden

HSV Amersfoort (gemachtigd door het Waterschap Vallei en Eem)

De onderstaande gedeeltes van de **Heiligerbergerbeek:**

1. De beek vanaf de Lockhorsterweg tot aan de Vosheuveelbeek.
2. De beek aan de zuidzijde van de Ooievaarshorsterbrug (ca. 200 meter).
3. Het gedeelte van de **Leusder Griff** aan de westzijde van de Bavoorstseweg (ca. 300 meter).

De Vosheuveelbeek

De bepalingen zoals gesteld onder de wateren van HSV Amersfoort in de gemeente Amersfoort gelden ook hier.

gemeente Loenen

Gewestelijke Pachtcommissie Utrecht

Nieuwe Wetering in de gemeente Loenen. Deze is gelegen westelijk van het Amsterdam-Rijnkanaal vanaf de dijk te Nieuwersluis over de spoorbomen. Dit water loopt door tot aan de molen (begin Angstel). Dit gedeelte is maar van één kant te bevissen n.l. de dijkkant. De kade aan de overzijde is verboden.

Angstel in de gemeente Loenen. Vanaf de Nieuwe Wetering bij de molen en loopt door tot ca. 150 meter ten noorden van de brug in de rijksweg Hilversum-Haarlem (N201). Dit gedeelte mag men aan beide kanten bevissen. De overzijde kan men vanaf de molen tot aan de Geuzensloot bevissen, is echter slechts bereikbaar vanaf het punt waar de Geuzensloot in de Angstel stroomt.

De Geuzensloot vanaf de Angstel tot aan de brug van Rijksweg Amsterdam-Utrecht (A2). Dit water is maar aan één kant te bevissen n.l. de zijde welke via ter Aa en Oukoop is te bereiken. Het is verboden de overkant van de Geuzensloot langs de weg Hilversum-Haarlem (N 201) te betreden.

Bijzonderheden: de weg en de kade langs de Geuzensloot zijn eigendom van de heer A.C.S.A. van Kooten en als zodanig particulier terrein. Bij het toegangshek is een bord 'Verboden toegang' geplaatst. In overleg met de heer van Kooten is, om overlast zoveel mogelijk te voorkomen, besloten dat:

- *het vissen langs zijn kade van de Geuzensloot door hem zal worden gedoogd;*
- *absoluut geen auto's of andere obstakels op de weg en /of de kade mogen worden geparkeerd. Een vrije doorgang naar en van zijn boerderij dient te allen tijde gegarandeerd te zijn;*
- *men zijn terrein betreedt op eigen risico en dat schade, op welke manier dan ook veroorzaakt, aan goederen of materiaal, voor rekening van de hengelaar komt.*

De eigenaar aanvaardt geen enkele aansprakelijkheid. Bij het niet naleven van deze bepalingen kan men door of vanwege de eigenaar worden verwijderd.

gemeente Loosdrecht

HSV Hilversum

Voor de wateren van HSV Hilversum geldt, buiten de maanden juni, juli en augustus, een nachtvisverbod. Het nachtvisseren buiten deze zomermaanden kan alleen op een speciale nachtvisvergunning, op aanvraag af te geven door het bestuur.

De Vuntus

In de wateren van Natuurmonumenten is het verboden te vissen tussen zonsondergang en zonsopkomst (nachtvisseren is hier dus verboden);

Stichting Sportvisserij Breukeleveense en Loosdrechtse plassen & Sportvisserij Centrum Loosdrecht

Loosdrechtse en Breukeleveense plassen inclusief de **Stille plas**

Steigers mogen niet worden betreden en/of als aanlegplaats worden gebruikt. Akkers mogen niet worden betreden. In de Loosdrechtse Plassen 3, 4 en 5 is nachtvisseren gedurende het hele jaar toegestaan.

gemeente Maarssen

Gewestelijke Pachtcommissie Utrecht

Tienhovense kanaal vanaf de Nieuwe brug te Breukelen tot aan het fort en van achter het fort tot aan de eerste doorvaart naar de trekaten, daarna vanaf 200 meter voorbij jachthaven Manten tot de geplaatste paal bij de Eendenkooi.

De Grote plas ten zuiden van de landtong

De Kleine plas

Alle overige tot het recreatiecentrum Maarsseveenseplassen behorende wateren welke voor het vissen zijn bestemd

Het is verboden:

- *te vissen buiten de terreinen van het recreatiecentrum;*
- *te zwemmen of zich met vlotten, luchtbedden e.d. tot drijven geschikte voorwerpen, surfplanken hiervan uitgezonderd, te water te begeven buiten het gebied van het strandbad;*
- *honden, anders dan aangeliind, te laten verblijven op het terrein van het recreatiecentrum, niet zijnde strandbad, met uitzondering van het parkeerterrein;*
- *motorvoertuigen en bromfietsen aan de hand mee te voeren en te doen of laten staan op het terrein van het recreatiecentrum anders dan op de daarvoor ter plaatse d.m.v. bebording aangewezen vakken en/of stallingen;*
- *zich tussen zonsondergang en zonsopkomst op het terrein van het recreatiecentrum te begeven;*
- *ligplaats in te nemen en/of te varen met vaartuigen die d.m.v. mechanische kracht worden voortbewogen. Het is eveneens verboden om met een vaartuig met een grotere lengte dan 5 meter en breedte van meer dan 1,75 meter ligplaats in te nemen dan wel te varen.*

Algemene Utrechtse Hengelaars Vereniging (www.AUHV.nl)

Gracht om het fort Maarsseveen in Maarssen

- *De grachten zijn alleen te bevissen vanaf de buitenzijde van het fort*
 - *Verblijf en vissen tijdens nachturen is niet toegestaan.*
-

gemeente Muiden

Algemene Weesper Hengelaars Bond (AWHB)

Muidertrekvaart, tussen Diemerbrug en Muiden

gemeente Naarden

HSV Naarden – Bussum.

Galgesloot, de zuidzijde voor zover zij aan de Rijksweg grenst

De Pijp

Bussummervaart vanaf de Buitengracht tot de dwarssloot over de gehele breedte, verder de rechter helft voor zover de gemeente Naarden strekt

Karnemelksloot (voor zover eigendom van de gemeente Naarden) van de Buitengracht tot het fort over de gehele breedte en van het fort tot aan de grens der gemeente Naarden de NoordWestelijke helft

De Grachten om de forten bij de Karnemelksoot

Oude- en Nieuwe Haven der gemeente Naarden

De Baai van het recreatiegebied Het Naarderbos gelegen tussen het z.g. Kleine voorland nabij de Rijksweg 6 en het Grote voorland alsmede tussen de IJsselmeerweg en het Gooimeer (tegenover de stortplaats gemeente Naarden). In de baai mag geen gebruik worden gemaakt van leefnetten

Buitenvestinggracht (Buitengracht) te Naarden.

De Binnenvestingsgracht te Naarden, vanaf de Westbeer langs de v.m. Amsterdamse poort tot het afgescheiden gedeelte nabij de Kapitein G.A. Meijerweg

Hoofd-, Ravelijns- en voorgrachten der voormalige vesting Naarden, met uitzondering van de gracht rondom het eiland 'Ronduit'.

Alle gevangen vissen dienen direct in hetzelfde water te worden teruggezet.

Algemene Weesper Hengelaars Bond

Naardertrekvaart, tussen Muiden en Naarden

Het in bezit hebben of het meenemen van karper is verboden, gevangen karper dient dus onmiddellijk te worden teruggezet.

gemeente Nederhorst den Berg

HSV Hilversum

Horstermeerpolder en het Boezemkanaal tussen weg en Vecht

HSV De Toekomst

Het water gelegen in en om de bebouwde kom van de gemeente

Nederhorst den Berg, wijk Horne en Kuyser. *Het is verboden te voeren.*

Ankeveense vaart te Nederhorst den Berg. Deze vaart is gelegen langs het

Ankeveensepad, een zijweg van de Dammerweg te Nederhorst den Berg.

Voor zover geen openbare weg geldt het looprecht alleen aan de noordzijde van de vaart.

De singels in de woonwijk Blijkpolder te Nederhorst den Berg vanaf de Sporthal tot aan het Googpad, met een aftakking langs de Biezen.

gemeente Nieuwegein

De Gewestelijke Pachtcommissie Utrecht

Het gedeelte van de **Vaartse Rijn (Merwedekanaal)** dat gelegen is tussen de v.m. Waaikuil (Amsterdam-Rijnkanaal) en de v.m. Doorslagsebrug bij de Henkel (ex.Persil) fabriek, zijnde circa 2200 meter.

Het gedeelte van de **Houtense Wetering** dat ruim 600 meter ten zuidoosten van de v.m. Doorslagsebrug in de Vaartse Rijn uitmondt, zijnde 525 meter.

Houtense Wetering ten oosten van het Lekkanaal, voor zover deze binnen de grens van de v.m. gemeente Jutphaas gelegen is, zijnde 250 meter en deels uitmakende van de kad. nrs. 718, 970 en 1050 van sectie D van Jutphaas; Het binnen de grens van de v.m. gemeente Jutphaas gelegen gedeelte van de **Schalkwijkse Wetering**, die ruim 900 meter ten zuidoosten van de v.m. Doorslagsebrug in de Vaartse Rijn uitmondt, zijnde 600 meter.

Schalkwijkse Wetering tussen het Lekkanaal en de Structuurbaan in Nieuwegein.

Algemene Utrechtse Hengelaars Vereniging (www.AUHV.nl)

Nachtvissen in de zomermaanden is alleen toegestaan aan AUHV-leden (zie VISpas).

Doorslag, de zgn. "gekanaliseerde Hollandse IJssel" tussen Merwedekanaal en Hollandse IJssel in Nieuwegein.

Galecopper Wetering, tussen de Galecopperdijk en de Reinesteinseweg in Nieuwegein.

Hollandse IJssel, tussen Knollemanshoek in IJsselstein en het Merwedekanaal in Nieuwegein.

Inundatiekanaal tussen fort Lunet 1 en de Ravense Wetering in Nieuwegein. Haven van de **Koninginnesluizen** in Nieuwegein tot de rivier de Lek.

Plas Laagraven Noord, vml. Veilingplas

Lekkanaal, tussen Amsterdam-Rijnkanaal en de rivier de Lek in Nieuwegein.

Lekkanaal, bermloot langs de oostzijde van het kanaal (Sluispad) tussen de 'Plofsluis /Betonnen Blok' en de Schalkwijkse Wetering in Nieuwegein.

Merwedekanaal Van de noordelijke aansluiting met het Amsterdam-Rijnkanaal in Utrecht tot de rivier de Lek in Nieuwegein.

Het is om privacyredenen verboden te vissen in de onmiddellijke nabijheid van woonboten.

Ravense Wetering langs de Ravenswade in Nieuwegein.

Tweede Veld

Vaartse Rijn

kolken van de **Oude Sluis in de Vaartse Rijn** in Nieuwegein.

HSV de Vaart / Poscar uit Nieuwegein

Het is verboden snoekbaars mee te nemen.

De gracht rond fort Vreeswijk.

De gracht rond Fort Jutphaas (looprecht buitenzijde)

Alle singels gelegen op het industrieterrein **Plettenburg / De Wiers**

Federatie Gooi & Eemland eo

De Nedereindseplas (Put van Weber) te Nieuwegein

- *Afgeraden wordt de gevangen vis voor consumptie te gebruiken*

- *Het terrein is alleen toegankelijk tussen zonsopgang en zonsondergang.*

- *Met vervoermiddelen mag men zich uitsluitend begeven op de daartoe bestemde wegen*

- *Kamperen mag uitsluitend op de aangewezen gedeeltes*

- *Honden mogen onaangeliend uitsluitend op de aangegeven plaatsen komen*

- *Paardrijden mag uitsluitend op de ruiterspaden.*

Het is verboden:

- *zich op de taluds of in plantvakken te bevinden*

- *te varen met motorboten*

- *te zwemmen, te baden of te duiken*

- *open vuren te stoken (m.u.v. gastoestellen).*

Schalkwijkse Wetering, vanaf de Heul te Tul en 't Waal tot aan het Amsterdam-Rijnkanaal (in feite het Lekkanaal).

gemeente Soest

HSV de Snoekbaars Baarn-Soest

De Eem strekkende 40 meter boven de mond van het Valleikanaal tot het Eemmeer

De vijver gelegen aan de **Koningsweg** te Soest ter hoogte van de hockeyvelden

De vijver nabij het **Pijperpad**

De vijver achter de **van der Weijdenstraat**

De vijver nabij **de Krekel - Clementstraat** (*Nachtvissen is hier verboden*)

De vijver nabij **de Libel - Sweelincstraat**

De vijver nabij **Koningsweg - Eigendomweg**

De vijver nabij **Koningsweg - Obrechtstraat**

De vijver nabij **Koningsweg - Varenstraat**

De vijver nabij **Koningsweg - Dorpstreek**

De vijver nabij **Koningsweg - Clementstraat**

De vijver nabij **Koningsweg - Vrijheidsweg**

De Horstergracht vanaf het gemaal tot aan de A.P Hilhorstweg

gemeente Swifterband

Nachtvissen binnen de bebouwde kom is het gehele jaar verboden

De Kolk

Bisontocht

gemeente Utrecht

Algemene Utrechtse Hengelaars Vereniging (www.AUHV.nl)

- *Nachtvissen in de zomermaanden is alleen toegestaan aan AUHV-leden (zie VISpas).*

Benoemd en onbenoemd water in de gemeente Utrecht; de plaatsen

Utrecht, De Meern, Haarzuilen en Vleuten, met uitzondering van: de wateren in universiteitscentrum de Uithof, -rondom crematorium Daelwijck, de vijvers in het Wilhelmina- en Julianapark.

- *Vissen vanuit camping de Berekuil is verboden.*

- *Nachtvissen in de zomermaanden is alleen toegestaan aan AUHV-leden (zie VISpas).*

Achtienhovensevaart, gelegen tussen fort de Gagel in Utrecht en Westbroek.

Alendorperwetering in Vleuten.

Biltse Grift, in Utrecht.

Energiehaven, aan het Amsterdam-Rijnkanaal gelegen in het industrieterrein Lage Weide in Utrecht.

Enghwetering in Vleuten.

Haarrijnse Plas in Leidse Rijn.

Heykop in Vleuten.

Industriehaven aan het Amsterdam-Rijnkanaal in Utrecht.

Inundatiekanaal tussen fort Lunet 1 t/m 4 en de Ravense Wetering in Nieuwegein.

Kernhaven, aan het Uraniumkanaal in Lage Weide in Utrecht.

Klopvaart, langs de Klopdijk in Utrecht.

Koekoeksvaart tussen Griftpark en de Vecht in Utrecht.

Kromme Rijn, vanaf het Ledig Erf in Utrecht tot 40 meter voor de brug in de Odijkerweg in Odijk vanaf het jaagpad, *m.u.v. het gedeelte tussen de Boschhoeve en huize Cammingha in Bunnik. Hier mag niet worden gevist.*

Voor de gehele Kromme Rijn geldt:

- *Het is verboden om snoekbaars mee te nemen;*

- *Het is verboden vanuit een vaartuig te vissen.*

Kruisvaart evenwijdig aan de Croeselaan in Utrecht.

Plas Lage Weide ook genoemd 'Put van Balk' op ind.ter. Lage Weide, in Utrecht.

Leidse Rijn langs de Leidseweg in Utrecht.

Leidse Rijn tussen snelweg A2 in Utrecht en de Heldam, circa 2 kilometer voor Harmelen.

Merwedekanaal. Van de noordelijke aansluiting met het Amsterdam-Rijnkanaal in Utrecht tot de rivier de Lek in Nieuwegein.

Het is om privacyredenen verboden te vissen in de onmiddellijke nabijheid van woonboten.

Mesonhaven in Lage Weide in Utrecht.

Middelwetering in Vleuten.

Minstroom (het stadse deel van de Biltse Griff) tussen de Gildbrug en het Griffpark in Utrecht.

Molenvliet in Vleuten.

Nieuwe Gracht in Utrecht.

Oude Rijn langs de Bilitonkade in Utrecht.

Oude Gracht in Utrecht.

Oud Wulferbroekwetering door de wijk Lunetten in Utrecht.

Protonhaven, in industrieterrein Lage Weide in Utrecht.

Plas Strijkviertel in de Meern (*let op de bepalingen bij de ingang*).

Bepalingen: zie Recreatiewateren in de Provincie Utrecht.

Stadsbuitengracht (langs Catharijne-, Tolsteeg-, Malie- en Wittevrouwensingel)

De Vaartse Rijn in Utrecht.

Uraniumkanaal in industrieterrein Lage Weide in Utrecht.

Veilinghaven aan de Kruisvaart bij de Croeselaan in Utrecht.

Plas Veldhuizen in stadsdeel Leidse Rijn.

Vleutense Wetering in Vleuten.

Zilveren Schaats langs de Fred. Hendrikstraat in Utrecht.

Werkspoorhaven, langs de Tractieweg in Utrecht.

Zwarte Water langs de Prof. Sprenger/Reinwardtlaan in de wijk Tuindorp in Utrecht.

Forten en fortificaties.

- De grachten zijn alleen te bevissen vanaf de buitenzijde van het fort.

- Verblijf en vissen tijdens nachturen is niet toegestaan.

Gracht om **fort Blauwkapel in Utrecht**.

Gracht om het **fort de Gagel in Utrecht**.

Grachten om de **forten Lunet 1, 3 en 4 in Utrecht**.

Uitsluitend voor leden van de Algemene Utrechtse Hengelaars Vereniging (www.AUHV.nl):

Op machtiging van Visserijbedrijf Burger in Oudewater:

Gracht om **fort Lunet 2 in Utrecht**

Gracht om **fort de Bilt in Utrecht**

- De grachten zijn alleen te bevissen vanaf de buitenzijde van het fort.

- Verblijf en vissen tijdens nachturen is hier niet toegestaan.

gemeente Weesp

Algemene Weesper Hengelaars Bond

Industriehaven gelegen in industrieterrein Noord te Weesp. *Het is verboden van aan de wal liggende schepen te vissen en de walkant aan de westzijde van de haven te betreden.*

Sint Anthonius viswater te Weesp, beginnende bij de Nes in Bloemendaal waar voorheen de Runmolen heeft gestaan, in westelijke richting door Weesp gaande tot aan de roeivereniging te Weesp en het water Smal Weesp vanaf de zuidelijke oever van de Vecht tot aan de Geinbrug voor zover het visrecht aan de gemeente Weesp behoort.

Een gedeelte van de 's Gravelandsevaart, nabij de sluis. De eerste kilometer vanaf sluis Uitermeer.

gemeente Woerden

HSV de Rijnstreek te Woerden

De Stadsgrachten van Woerden

De sierwateren in de wijk Waterrijk te Woerden

De Grecht, zijnde de oostelijke heft tussen het terrein van de N.V. Watermaatschappij Zuid-Holland Oost en het gemaal van de polder Kamerik-Mijzijde en 's Gravesloot.

De Grecht, vanaf de Leidsestraatweg tot aan de Zegveldersluis met inbegrip van de Jachthaven

De Grecht, vanaf de Houstkade in zuidelijke richting tot aan het Gemaal Kamerik Mijzijde en 's Gravesloot

De Oude Rijn, vanaf de Haanwijkersluis te Harmelen tot aan de Snellerbrug te Woerden

en vanaf de Rozenbrug te Woerden tot aan de Molenvliet onder Rietveld, gemeente Woerden

De Leidse Rijn, vanaf Kleinjansbrug nabij de Putkop en vanaf Haanwijkersluis tot aan 40 meter voorbij de Harmelensebrug (uitwatering van de Bijleveld)

De Leidse Rijn, vanaf de Heldam tot op ca. 40 meter ten noorden van de brug in de rijksstraatweg Harmelen - Utrecht te Harmelen

De Duifhuisvliet, lopend vanaf de Oude Rijn t.o. Rodenburg in de polder Kamerik tot aan de boerderij Duifhuis (de Duifhuisvliet ligt aan de Utrechtsestraatweg na het tuincentrum Rodenburg)

De Kromwijkerwetering binnen de gemeente Woerden

De Middelwetering en de Molenvliet

De Sierwateren gelegen in:

Bomenkwartier, Meander, Middelland, Snel en Polanen, Staatsliedenkwartier, Molenvliet Oost, Molenvliet West en het Schilderskwartier

Het meenemen of in het bezit hebben van snoekbaars is verboden.

Recreatieterreinen:

Het water in **terrein Grutto**

Het water in **terrein Oortjespad** (Eend)

- Het terrein is alleen toegankelijk tussen zonsopgang en zonsondergang.

- Met vervoermiddelen mag men zich uitsluitend begeven op de daartoe bestemde wegen

- Kamperen mag uitsluitend op de aangewezen gedeeltes

- Honden mogen onaangekondigd uitsluitend op de aangegeven plaatsen komen

- Paardrijden mag uitsluitend op de ruiterspaden.

Het is verboden:

- zich op de taluds of in plantvakken te bevinden

- te varen met motorboten

- te zwemmen, te baden of te duiken

- open vuren te stoken (m.u.v. gastoestellen).

gemeente IJsselstein

Gewestelijke Pachtcommissie Utrecht

Rivier de Hollandse IJssel, beginnende boven oostwaarts van het land van IJsselstein en strekkende beneden westwaarts tot aan de Negen Viertelen te Hekendorp.

Algemene Utrechtse Hengelaars Vereniging (www.AUHV.nl)

Nachtvissen in de zomermaanden is alleen toegestaan aan AUHV-leden (zie VISpas).

Hollandse IJssel, tussen Knollemanshoek in IJsselstein en het Merwedekanaal in Nieuwegein.

De stadsgrachten in IJsselstein

Let op! De hierna in deze viswaterlijst vermelde wateren mogen uitsluitend worden bevist door leden van de in de betreffende kaders genoemde verenigingen.

Uitsluitend ten behoeve van leden van de Algemene Utrechtse Hengelaars Vereniging (www.AUHV.nl):

Andere vergunningen zijn als lid van de AUHV aan te vragen:

- drie hengel (nachtvis)pas, het hele jaar door nachtvismogelijkheden met maximaal drie hengels

- **plas Vechten** in Bunnik

- dagvergunning

Meer informatie op www.auhv.nl

Uitsluitend ten behoeve van de leden van HSV Hilversum:

Voor de wateren van HSV Hilversum geldt, buiten de maanden juni, juli en augustus, een nachtvisverbod. Het nachtvisseren buiten deze zomermaanden kan alleen op een speciale nachtvisvergunning, op aanvraag af te geven door het bestuur.

Het bestuur van HSV Hilversum, als huurster van het visrecht c.q. machtinghouder, verleent toestemming aan haar leden te vissen in:

Gemachtigd door de Vereniging tot Behoud van Natuurmonumenten:

De wateren gelegen in het gedeelte van de Kortenhoefse polder tussen 's-Graveland, Kortenhoef, het Oppad en het Hilversums kanaal (de z.g. Kerkegaten).

- Het is niet toegestaan te vissen tussen 15 maart en 1 juni.

- Het is niet toegestaan te vissen tussen zonsondergang en zonsopkomst.

- 1. Berlagevijver** (niet te bevissen vanaf de zijde van de begraafplaats)
- 2. De vijvers rond Anna's Hoeve.** In verband met de waterkwaliteit wordt consumptie van vis uit dit water afgeraden
- 3. Wateren op het sportcomplex Loosdrecht**
- 4. Lorentzvijver**
- 5. Lutherhofvijver**
- 6. Kastanjevijver**

7. Sierwateren Hilversumse Meent (alleen vanaf de walkant tot 50 meter aan beide zijden van de bruggetjes naar de diereneilanden en ook daar waar beplanting aan het water grenst)

8. De vijver nabij het bejaardencentrum Kerkelanden

9. De vijver gelegen in de hoek Diependaalselaan en Kerkelandenlaan

10. De vijver in het Riebeekkwartier

Bepalingen (1 t/m 10):

- *Toestemming wordt verleend voor het vissen met 1 hengel geaasd met brood, deeg, aardappel, made, kaas of worm.*
- *Het is verboden te vissen met drijvend aas.*
- *Gevangen vis dient direct te worden teruggezet.*
- *Nachtvissen is niet toegestaan.*

Uitsluitend ten behoeve van de leden van HSV Hilversum en de Amsterdamse Hengelsport Vereniging:

Gemachtigd door de Stichting David Fine, eigenaresse / huurster van het water:

De Wijde Blik in de Kortenhoefse polder.

Het is de houder van deze viswaterlijst en de VISpas op straffe van intrekking van deze documenten verboden:

- *te vissen in het perceel het Hazennest.*
- *aan te leggen aan, te verblijven of zitjes te bouwen langs of op de oevers van toevaartwegen en van de Wijde Blik, dan wel langs, aan of op rietland en rietbezoming.*

Uitsluitend ten behoeve van de leden van HSV De Toekomst te Nederhorst den Berg:

Het bestuur van HSV De Toekomst verleent als huurster van het visrecht aan de bij haar aangesloten leden toestemming voor het vissen in:

Het water gelegen in **de ondergaten van de Spiegelpolder** te Nederhorst den Berg.

Het water van de oude Blijkpolder, gelegen oostelijk van het perceel Overmeerseweg 6, te Nederhorst den Berg (familie van Leeuwen).

In de Blijkpolder mag niet op zondag worden gevisst.

Uitsluitend ten behoeve van de leden van HSV de Rijnstreek te Woerden:

De Zandgaten gelegen rondom de Algemene begraafplaats aan de Meeuwenlaan te Woerden, waaraan zijn gelegen de wandelpaden; Kerkhoflaan, Karkietenlaan, Meerkoetlaan en het Waterhoenlaantje.

Het Zandgat gelegen oostelijk van de van Helvoortlaan te Woerden alsmede wateren in het park Bredius.

De Linschoten:

- de zuidelijke helft van de Kromwijkerwetering, voor zover gelegen in de gemeente Linschoten.
- de Vaart van Linschoten tot Montfoort (tot aan brug 'Mastwijkerdijk).
- de rivier de Linschoten van Linschoten tot Oudewater (*met uitzondering van de noord-(west)elijke helft langs de Noord-Linschoterdijk en vanaf 40 meter voorbij de Graafbrug (richting Linschoten) tot aan de houten voetbrug ter hoogte van de aansluiting van de Haardijk op de Linschoterdijk*).

Er mag dus WEL gevisst worden:

- tot aan 40 meter voorbij het bruggetje na de parkeerplaats langs de rijksweg Woerden-Linschoten, richting Linschoten.
- Vanaf het bruggetje tot aan het voetgangersbruggetje voorbij het kasteel alleen aan de zuidkant.
- Vanaf het voetgangersbruggetje voorbij het kasteel tot aan het gemeentegrensbord 'Oudewater' aan beide zijden.

Gemachtigd door Visclub Rabobank Nederland:

De Grecht te Zegveld zijnde de westelijke helft tussen het terrein van de N.V. Watermaatschappij Zuid-Holland Oost en het gemaal van de polder Kamerik-Mijzijde en 's Gravesloot.

Op dagen dat Visclub Rabobank Nederland wedstrijden op deze wateren organiseert, het water vrijhouden.

Gemachtigd door HSV Zegveld:

De Oude Meije.

Het water langs de Middenweg.

- *Al deze wateren mogen uitsluitend vanaf de wegzijde bevisst worden.*
- *Het is verboden snoekbaars bij zich te hebben of mee te nemen.*

Toestemming voor wedstrijden dient altijd te worden aangevraagd bij de recht-hebbende op het visrecht. Van een aantal wateren uit de lijst van viswater zijn de rechten over gegaan naar een andere partij. Onderstaand een overzicht van de rechthebbenden bij wie u voor die wateren toestemming voor wedstrijden moet aanvragen.

De wateren in de Wieringermeer inclusief het Amstelmeer: HSV Wieringermeer contactpersoon Rob de Graaf: rn.degraaf@quicknet.nl of 0227 - 58 12 07

Noordhollands Kanaal Amsterdam tot Kogerpolderbrug (West-Grafdijk): Sportvisserij NoordWest Nederland
wedstrijden-nwn@pos-sportvisserij.nl of 0251 - 31 88 82

Noordhollands kanaal Akersloot tot 't Zand: Sportvisserij NoordWest Nederland en HSV Alkmaar: wedstrijdaanvragen bij HSV Alkmaar e.o. via info@hsvalkmaar.nl

Noordhollands kanaal 't Zand tot Den Helder: HSV Den Helder contactpersoon Gerrit Janssen: janssen07@quicknet.nl of 0223 - 63 64 76

Beemsterringvaart: Sportvisserij NoordWest Nederland
wedstrijden-nwn@pos-sportvisserij.nl of 0251 - 31 88 82

De wateren in recreatiegebied Spaarnwoude inclusief zijkanaal B en de wateren in de gemeente Haarlemmermeer (behalve de Ringvaart van de Haarlemmermeer):
HSV Haarlem, info@hvhaarlem.nl

Ringvaart van de Haarlemmermeer: Sportvisserij NoordWest Nederland
wedstrijden-nwn@pos-sportvisserij.nl of 0251 - 31 88 82

Kantoor: Transportweg 13, 9482,WN Tynaarlo

Tel: 0592-542890.

e-mail: hsfgron-dren@vissen.nl

website: www.vissen.nl.

Raadpleeg de site voor het meest actuele nieuws omtrent voorwaarden, bepalingen, wateren en dergelijke!

Bijzondere voorwaarden:

1. Voor de volgende vissoorten geldt het volgende;
 - Het is verboden meer dan één snoek in bezit te hebben,
 - Het is verboden meer dan twee snoekbaarzen in bezit te hebben,
 - Het is verboden karper in bezit te hebben.
2. Nachtvissen is het gehele jaar verboden. Alleen met de nachtvispas van de federatie Groningen Drenthe in bezit (naast de Vispas) is het toegestaan 's nachts te vissen. Zie onderstaande aanvullende voorwaarden.
3. Het is verboden te vissen vanaf bruggen en in sluiskolken. Daarnaast is het verboden te vissen binnen een afstand van 50 meter van vispassages en andere vismigratievoorzieningen.
4. Het gebruik van ijzeren hengelsteunen of pennen is verboden.
5. Met ingang van 2010 zijn de algemene voorwaarden 6 en 7 ook op de Groningse en Drentse wateren van toepassing.

Aanvullende voorwaarden nachtvispas Groningen Drenthe:

1. De nachtvispas Groningen-Drenthe is verplicht voor iedere Vispashouder die vist van 2 uur na zonsondergang tot 1 uur voor zonsopkomst;
2. Nachtvispashouders jonger dan 16 jaar mogen alleen nachtvissen onder begeleiding van een persoon die ouder is dan 16 jaar;
3. Het is toegestaan maximaal 3 x 24 uur gebruik te maken van dezelfde visstek. Een na deze periode te betrekken nachtvisstek moet minimaal 1000 meter van de vorige verwijderd liggen;
4. De omgeving mag geen (geluids)hinder ondervinden van het nachtvissen;
5. Het maken of aanleggen van een kampvuur/barbecue is verboden;
6. Een schuilmiddel is alleen toegestaan voor nachtvispashouders ten behoeve van de directe uitvoering van de sportvisserij;
7. Houders van een peurvergunning van de Hengelsportfederatie Groningen Drenthe zijn vrijgesteld van de nachtvispas;

8. Hengelsportverenigingen die nachtwedstrijden organiseren hebben geen nachtvispas nodig. Dit wordt geregeld in de toestemming;
9. Nachtvissen is ook met de nachtvispas niet toegestaan wanneer de Lijst van Viswateren het nachtvispen in het betreffende water verbiedt.

Vijvers in de provincie Groningen:

- 1351 **Bedum:** Brederawalda vijver (1101) Waldadrift (1102), de waterpartij Ommelanderdrift (1103) en Geert Reinderspark (1104)
- 1352 **Beerta:** de vijver bij de Julianastraat (1114)
- **Delfzijl:** Gracht aan de Maneil te Bierum; Gracht rond de hertenkamp te Bierum; Vijvers aan de Kenninckweg te Termunten; Vijver aan de Rippert te Holwierde; Vijver aan de Biessumerwaard te Delfzijl; Vijver in de wijk Bornholm te Delfzijl; Vijvers in de wijk Kwelderland te Delfzijl; Gracht aan de Buitensingel te Delfzijl; Gracht rond het ziekenhuis te Delfzijl; Vijvers in de wijk Fivelmonde te Delfzijl; Vijvers in de wijk Rietkampen te Delfzijl; Vijvers in de wijk Kruidenover te Delfzijl; Vijver aan de Zwet te Delfzijl; het Proostmeer te Wagenborgen.
- **Eemmond:** het oude zwembad, gelegen aan een zijweg van de Oorderdamsterweg te Warffum, de gracht rond de begraafplaats aan de Paapstilweg te Uithuizermeeden.
- 1353 **Finsterwolde:** de vijver bij de F.P.Posmaweg (1116)
- 1354 **Groningen:** alle vijvers (1117) incl. het Zilvermeer en de grachten om het Academisch Ziekenhuis, echter m.u.v. de vijvers om de begraafplaatsen, in het Noorderplantsoen, op het Universiteitsterrein van het Zernike-complex, in het Stadspark, behalve de vijver in de noordelijke uitbreiding van het Stadspark. Daarnaast zijn de vijvers in De Helder en Kranenburg verboden.
- 1355 **Grijpskerk:** de vijver in recreatiepark De Enk (1118)
- **Hoogezand-Sappemeer:** vijvers ten noordwesten van kruising De Vosholen - Kalkwijk, in woonwijk De Dreven, Westerpark, Oosterpark, Boswijk, Margrietpark, Compagniesterpark, in Gorechtpark, langs A. Kuypersingel, vijvers Woldwijk ten oosten van Ruimtevaartlaan en hoek Van der Duyn van Maasdamweg/Mercurius.
- 1356 **Kommerzijl:** de vijver in de Noorderriet (1119)
- **Leek:** alle wateren in de gemeente, voor zover in eigendom bij de gemeente. Met uitzondering van de vijvers op landgoed Nienoord.
- 1357 **Marum:** de vijver in de Wilp (1120)
- 1358 **Menterwolde:** visvijver de Akkers (1121), visplassen Ruitershorn (1122)

- 1359 **Pekela:** de jachthaven (1113) (*uitsluitend te bevissen van oktober t/m maart*), de vijvers aan de Raadhuislaan (1112), in de Educatieve Tuin (1111), in Plan Zuid (1110), in de Cereswijk (1109), het Heeresmeer (1108) m.u.v. de zandwinning, de vijvers aan de Merellaan (1107), aan de Veendammerweg (1115), vijver in Oud Alteveer (1106), in het Boekhovenpark (1127) en in de Poortmanswijk (1105). Verboden zijn de IJsbaanvijver, de Spartelvijver (Heeresmeer), zandwinning Kruiselwerk en vijver Doorsnee
- 1350 **Scheemda:** alle vijvers in de gemeente (1100)
- 1360 **Stadskanaal:** alle vijvers en plassen (1123)
- 1361 **Ten Boer:** plantsoenvijver Ticheldobben (1125)
- 1362 **Veendam:** alle vijvers (1126), echter m.u.v. de vijvers aan de Hertekampstraat, zuidelijk ged. Buitenwoellaan, de Venneborgh, het golfterrein de Langeleegte, het zandgat Langeleegte en de vijvers om de begraafplaatsen
- **Winschoten:** de vijvers Oude Zwembad, Sterrebos, Schonfeldsingel, Acacialaan (*zijde crematorium alsmede toegangsweg naar crematorium zijn verboden*), Maintebos, Kloostervallei, alle wateren oude stadspark, alle wateren nieuwe stadspark. *Voor alle vijvers in Winschoten geldt dat vissen met 2 hengels is toegestaan. Vissen met kunstaas en dood visje is alleen toegestaan van 1 oktober - 31 december. In deze periode is het bezit van maximaal 1 snoek, baars of snoekbaars toegestaan. Het maken van een voerplek en gebruik van gemotoriseerde boten is niet toegestaan. In het nieuwe stadspark is nachtvispen toegestaan indien men in bezit is van de nachtvispas.*
- 1363 **Zuidhorn:** de vijvers in het Joh. Smitpark en Akkerend (1124)

Vijvers in de provincie Drenthe:

- 1350 **Beilen:** Spiekvijver, vijver gelegen tussen de Linthorst-Homanweg en de Pinksterbloem/Boterbloem, vijver gelegen tussen de Asserweg en het Breekamp, vijver gelegen tussen Eursing en de Veldakker, de vijvers in Plan Nagtegaal (1739)
- 1351 **Nieuw-Buinen:** vijver bij de 24e laan (1675)
- 1352 **Gasselternijveen:** vijver in het Sport en Recreatiepark Hunze (1678), het oude zwembad (1679)
- 1353 **Gemeente Emmen:** visvijver te Emmer-Compasuum, *nachtvissen is hier toegestaan met de nachtvispas in bezit* (1681), visvijver te Nieuw Weerdinge (1682), visvijver te Barger-Compasuum (1683), visvijver te Zwartemeer (1737) *In de vier bovengenoemde vijvers van de gemeente Emmen is het toegestaan om met twee hengels te vissen.*

De vijver aan de Houtweg, Eekharstvijver, vijver aan de Veldlaan, vijver Noord aan de Huizingsbrinkweg, vijver Zuid aan de Slenerbrink, vijver aan de Nieuwe Delft, vijver aan de Waanderveld, vijver aan de Nijbracht, het Zwanewater ten noorden van de Kleine Rietplas.

Kleine en Grote Rietplas, de Zandwinplas aan de A-37 te Nieuw-Amsterdam. *In deze drie plassen is het vissen met twee hengels toegestaan, alsmede het nachtvisseren indien men in bezit is van de nachtvispas.*

De vijver Natuurbad te Zandpol. De vijvers aan de Beeklanden en Stroomdal te Schoonebeek

- 1354 **Hoogeveen:** de vijvers in de kom van Hoogeveen (1741), m.u.v. de vijvers in het Burg. Tjalmapark, park Dwingeland, bij de Westerkim, het hertenkamp en de vijvers aan de Kanaalweg. Nachtvisseren is alleen toegestaan indien men, naast een VISpas of jeugdVISpas, in het bezit is van een nachtvisvergunning van HSV Het Vette Baarsje. Deze is te verkrijgen bij de plaatselijke hengelsportwinkeliers.

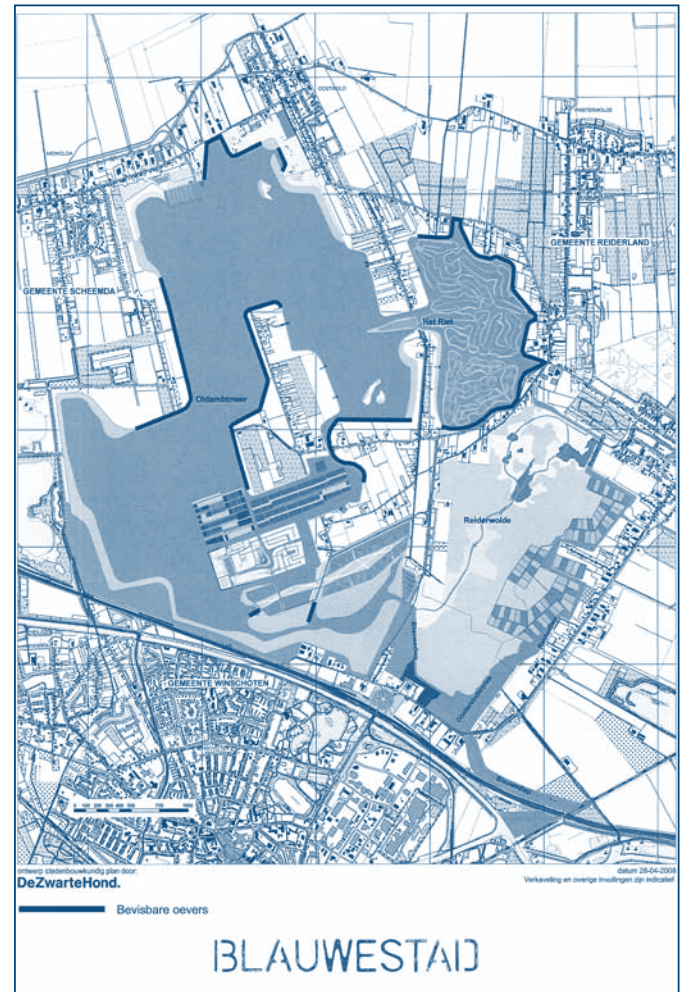
Voorwaarden voor alle vijvers in Groningen en Drenthe:

- *Er mag uitsluitend worden gevestigd met één hengel met de aangewezen aas-soorten (zie pag 4). Wanneer twee hengels zijn toegestaan dan is dit vermeld bij betreffende vijver.*
- *Nachtvisseren is verboden, tenzij anders aangegeven.*
- *Gevangen vis moet direct in hetzelfde water worden teruggezet.*
- *Het is verboden te vissen vanaf beplante oevergedeelten en/of voederplaatsen.*
- *Wormen steken in de openbare plantsoenen is verboden.*
- *Stekwedstrijden, waarbij de vis direct na de wedstrijd wordt teruggezet zijn toegestaan, echter uitsluitend na schriftelijke toestemming van de Hengel-sportfederatie Groningen Drenthe. Alle andere vormen van wedstrijden zijn verboden.*
- *Het verstoren van vogelnesten, het vangen van vogels en verstoring van de rust op en rond de vijvers is verboden.*

Overige wateren in de provincie Groningen:

Deze zijn in alfabetische volgorde opgenomen. Het nummer bij het water verwijst naar het nummer op de Viskaart Groningen Drenthe uitgegeven in 2005.

Als achter het nummer een * staat, dan staat dit water niet op de kaart.



Oldambtmeer Blauwestad

Het gebruik van lokvoeders dient zoveel mogelijk te worden beperkt.

Het is verboden:

1. *zich met auto's, motoren, bromfietsen of andere vervoermiddelen op oevergronden, onderhoudspaden en dijken te begeven;*
2. *om te vissen vanaf bruggen en voor de doorvaartopening van vaste bruggen of op andere wijze de scheepvaart te belemmeren;*
3. *te vissen tussen 2 uur na zonsondergang tot 1 uur voor zonsopkomst.*

Voorwaarden met betrekking tot de uitoefening van de sportvisserij:

1. *Sportvisserij is uitsluitend toegestaan vanaf de op de bijgevoegde kaart aangegeven oevers.*
2. *Vissen vanuit een boot is toegestaan mits de overige scheepvaart niet wordt belemmerd en men zich strikt houdt aan de overige regels met betrekking tot vaarrecreatie.*
3. *Alle gevangen vis dient in hetzelfde water te worden teruggezet en uitzet van elders gevangen vis is strikt verboden.*

1190 **Abbeweerstertocht** vanaf Weer tot Tinallinge

1429 **Achterdiep**

1275 **Aduarderdiep**

1450 **Afwateringskanaal** (zie Oude Geut)

1410 **Afwateringskanaal van Duurswold**

1280 **AG Wildervanckkanaal incl. de havens Veendam**

1279 **Alteveer, Visplas** *Nachtvissen is verboden (zie bord bij ingang).*

1368 **Alteveerkanaal**

1412 **Amsweerdster waterlozing**

1248 **Andelstermaar**

1371 **Annerveenschekanaal en Eexterveenschekanaal**

1358 **Boele Tijdenskanaal of Vereenigd Kanaal**

1269 **Barrelbossertocht** van de Elenstertocht tot het Hunsingokanaal

1452 **Beersterdiep**

1310 **Beheersdiep of Visvlieterdiepje**

1433 **Benningsloot of Woudbloemsloot**

1401 **Bierumermaar**

1199 **Binnenbermsloot** (zie ook Oostpolderbermkanaal)

1419 **Blauwe Molen, Watergangen**

1449 **Boezemkanaal** tot de Westerwoldse A

1470 **Borgercompagniesterdiep**

1434 **Borgsloot** tot de A7

1201 **Boterdiep** en Spoordok Bedum

Spoordok alleen te bevissen vanaf de openbare weg.

Wedstrijdvissen is verboden in het Spoordok

1374 **Bourtangekanaal**

1253 **Broekstermaar**

1431 **Brookerswijk**

1455 **Buiskooldiep**

1445 **Buiten Nieuwe Diep**

1454 **Buiten Tjamme of Tjamme**

1379 **Damsterdiep** tot 200 m voor de sluisen

1244 **Delthe**

1338 **Diep Oude Verlaat**

1336 **Diep Tusseklappen** (Muntendam)

1472 **Doezumertocht**

1333 **Drentsediep** *Nachtvissen is verboden.*

1345 **Drentse A** vanaf de instroom in het Noord-Willemskanaal tot de spoorlijn Assen-Groningen (dus in de provincie Groningen)

1282 **Dwardsdiep**

1395 **Eekwerdermaar**

1462 **Eelderdiep**

1271 **Eemskanaal en Oude Eemskanaal** tot resp. de Zeesluis te Farmsum en de oude Zeesluis te Delfzijl

1519 **Eendrachtskanaal**

1257 **Eenrumermaar**

1386 **Eenumermaar**

1342 **Eexta, Visplas**

1371 **Eexterveenschekanaal**

1268 **Elenstertocht** vanaf de autoweg tot Barrelsbossertocht

1334 **Emergo, visplas**

Er mag worden gevestigd met één hengel met de aangewezen aassoorten.

Gevangen karper, snoek of snoekbaars moet direct worden teruggezet.

1394 **Enzelenzermaar**

1207 **Eppenhuistermaar**

1249 **Feilstocht**

1332 **Foxholstermeer incl. het kanaal naar het Winschoterdiep**

- 1453 **Ganzedijk**
- 1388 **Garsthuizermaar**
- 1288 **Gave**
- 1465 **Gedeelte wijk nummer één**
- 1325 **Gemeentewateren Marum (zie ook vijvers)**
- 1214 **Geweide**
- 1402 **Godlinzermaar**
- 1224 **Goldhorntocht**
- 1318 **Gravelandwijk**
- 1381 **Groeve**
- 1311 **Grootegaster Hoofddiep**
- 1435 **Groote Tjariet**
- 1400 **Grote Heekt**
- 1415 **Haansvaart en hierop uitkomende watergangen**
- 1267 **Haartocht**
- 1346 **Harener Vaartje**
- 1203 **Harm Westerkanaal**
- 1317 **Haspelwijk**
- 1364 **Hekkemansdiep-Langediep**
- 1236 **Helwerdermaar**
- 1234 **Hijkematocht**
- 1274 **Hoendiep**
- 1478 **Hoendiep**
- 1503 **Hofsloot**
- 1303 **Hoerediep**
- 1208 **Hogepandstermaar**
- 1475 **Holtrops- of Pierswijk**
- 1438 **Hondshalstermaar**
- 1451 **Hoofdkanaal**
- 1448 **Hoofdwijk**
- 1225 **Hooimaar**
- 1426 **Hooiteswijk**
- 1349 **Hoornsediëp (Noord-Willemskanaal)**
- 1350 **Hoornsediëp, Omlopen**
- 1343 **Hoornsemeer incl. het Afwateringskanaal** bij de Zunneriepe tot de stuw
In de Zunneriepe moet elke gevangen vis direct worden teruggezet
- 1258 **Hoornsevaart** vanaf Kanaal Baflo Mensingeweër tot de kruising Hunsin-
gokanaal/Warfhuisterloopdiep
- 1266 **Houwerzijlstervaart**
- 1212 **Huizingermaar**
- 1232 **Hulpkanaal om Obergum** m.u.v. het gedeelte langs de spoorbaan
- 1260 **Hulpkanaal over den Hoorn** (zie Hoornsevaart)
- 1264 **Husingokanaal**
- 1298 **Jonkersvaart**
- 1466 **Kalkwijksterdiep**
- 1327 **Kanaal Meerwijck** vanaf het Zuidlaardermeer *Ten oosten van de vaste
betonbrug is wedstrijdvisserij verboden*
- 1250 **Kanaal Baflo Mensingeweër**
- 1242 **Kanaal door de Zuiderhorn**
- 1502 **Kanaal Veendam Musselkanaal**
- 1213 **Kardingermaar**
- 1329 **Kieldiep**
- 1220 **Kievietstocht**
- 1439 **Kleine Maar**
- 1436 **Kleine Tjariet**
- 1255 **Kloosterbuurstermaar of Molenrijgstermaar**
- 1219 **Klundertocht**
- 1237 **Koksmaar**
- 1284 **Kommerzijlster Rijte**
- 1283 **Kommerzijlsterdiep**
- 1309 **Koningsdiep**
- 1405 **Krewerdermaar**
- 1385 **Kroddebuurstermaar**
- 1262 **Kromme Raken of Schouwerzijlsterbuitenrijte**
- 1480 **Lage Wieken**
- 1295 **Lange Niebertertocht**
- 1364 **Langediep**
- 1378 **Langewijk**
- 1533 **Langebosch/Borgerswold te Veendam**
*Gebruik van boten is in Borgerswold verboden; gebruik van tenten, bivvy's
e.d. ten behoeve van de nachtvisserij is verboden; wel toegestaan is het
gebruik van een paraplu met een max. diameter van 2,5 m die is voorzien
van een open voorzijde van min. 1,5 m breed; men dient zich te houden aan
de gedragsregels die staan op de bebording van de gemeente Veendam bij
deingang van de vijver.*
- 1293 **Langsdiep of Wolddiep**

- 1408 **Laskwerd, Watergang**
- 328 **Lauwers**
- 1297 **Leeksterhoofddiep**
- 1304 **Leekstermeer**
- 1265 **Leenstervaart**
- 1397 **Leermenstermaar**
- 1285 **Lettelberterdiep**
- 1323 **Lettelberterplas**
- 1324 **Lindt**
- 1389 **Loppersumer Wijmers**
- 1403 **Losdorpstermaar**
- 1383 **Lustigemaar incl. de zijtak**
- 1407 **Marsumermaar**
- 1286 **Matsloot tussen Enumatil en Boerakker**
- 1313 **Matsloot vanaf Leekstermeer**
- 1467 **Munte Wetering**
- 1337 **Meedenerdiep of Rak**
- 1205 **Meedstermaar**
- 1200 **Menkewerstertocht** vanaf Delthe t/m gedeelte langs de Stitswerderweg
- 1235 **Mensingeweesterloopdiep**
- 1255 **Molenrijgstermaar of Kloosterbuurstermaar**
- 1432 **Molensloot richting Slochteren**
- 1370 **Molenwijk** van het Kieldiep tot het Annerveenschekanaal
- 1287 **Munnikensloot**
- 1418 **Munnikensloot, Watergangen**
- 1336 **Muntendammerdiep of Diep Tussenklappen**
- 1356 **Mussel A**
- 1354 **Mussel A-kanaal**
- 1514 **Musselkanaal**
- 1479 **Niebertertocht, Nieuwe***
- 1289 **Niehoofdsterdiep**
- 1290 **Niekerkerdiep**
- 1442 **Nieuwe Kanaal**
- 1468 **Nieuwe Siepsloot**
- 1380 **Nieuwediep**
- 1291 **Niezijsterdiep**
- 1441 **Nonnegat**
- 1349 **Noord Willemskanaal of Hoornse Diep**
- 1459 **Noordelijke Hoofddiep (Veelerveen)** vanaf grenswijken naar Ruiten A kanaal
- 1359 **Noordelijke Hoofdwijk** *De grenswijken 1457 zijn verboden*
- 1307 **Noordlaardervaartje** *De wal aan de landzijde is verboden*
- 1270 **Noordpolderkanaal** vanaf het Oostpolderbermkanaal
- 1277 **Oldehoofsekanaal** vanaf de haven te Oldehove
- 1382 **Olingerpolder, Watergangen**
- 1461 **Omgelegde Eelderdiep**
- 1326 **Omleidingskanaal De Leine**
- 1506 **Omleidingskanaal De Rietzoom**
- 1507 **Omleidingskanaal Klein Scheveningen**
- 1347 **Ommerlanderwijksterhoofddiep of Doorsnee**
- 1464 **Oosterdiep**
- 1281 **Oosterhornhaven en Oosterhornkanaal** *Vissen binnen 20 m van kunstwerken en vanuit een boot of bellyboat is verboden*
- 1199 **Oosterpolderbermkanaal** vanaf Spijksterpompen tot het Noordpolderkanaal
- 1396 **Oosterwijdwerdermaar**
- 1320 **Oostindischewijk**
- 1444 **Opdiep**
- 1228 **Oude Ae**
- 1501 **Oude Ae** vanaf Termunten
- 1300 **Oude Diepje van Malijk** vanaf het Dwarsdiep
- 1301 **Oude Diepje ten noorden van Marum**
- 1443 **Oude Geut**
- 1447 **Oude Watering**
- 1196 **Oude Weer** vanaf Rasquerdermaar tot de Oude Westerweg
- 1322 **Oude Wijk of Dwarshaspel**
- 1392 **Oude Wijmers**
- 1328 **Oude Winschoterdiep** van Martenshoek tot het Winschoterdiep
- 1532 **Oude Winschoterdiep** van Roodehaan tot Bonteburg m.u.v. het gedeelte viaduct, weg Ver. Naties en spoorbrug Gideon
- 1330 **Oude Winschoterdiep** van Sappemeer tot Oosterbroek
- 1355 **Pagediep**
- **Parc Emslandermeer Vlagwedde.** *Vissen is alleen toegestaan aan de buitenzijde van het kanaal dat vanaf het Ruiten Aa-kanaal om het park loopt. Vissen in de vijvers op het park en in de haven is niet toegestaan. Nachtvissen is verboden.*

- 1460 **Paterswolderschipsloot**
- 1343 **Paterswoldsemeer** (zie ook Hoornsemeer)
- 1365 **Pekel A**
- 1366 **Pekeler Hoofddiep**
- 1254 **Pieterbuurstermaar**
- 1308 **Poeldiep**
- 1206 **Polderdiep**
- 1421 **Polder Lageland, Watergangen**
- 1367 **Poortmanswijk**
- 1231 **Potmaar**
- 1337 **Rak of Meedenerdiep**
- 1247 **Rasquerdermaar**
- 1276 **Reitdiep**
- 1469 **Rensel**
- 1299 **Riet**
- 1312 **Roderkanaal of Rodervaart**
- 1204 **Rooderschoolstertocht**
- 1238 **Rottumermaar**
- 1440 **Ruigsloot**
- 1352 **Ruiten A-Kanaal**
- 1424 **Ruiten AE**
- 1353 **Ruiten-A**
- 1372 **Ruitenbroekkanaal**
- 1430 **Rijpmakanaal**
*De dijk van het natuurgebied is tussen 1 maart en 1 juli verboden.
 Wedstrijdvissen is niet toegestaan*
- 1292 **Saaxumerdiep**
- 1251 **Saaxumhuistertocht**
- 1230 **Sauwerdermaar**
- 1425 **Scharmer AE**
- 1409 **Schildmeer**
- 1302 **Schipsloot ten westen van Pasop.**
- 1350 **Schipsloot te Haren**
Aan de zuidzijde van de Schipsloot is het verboden te vissen
- 1473 **Schipsloot** (=Tramsterwijk)
- 1414 **Siddebuursterschipsloot**
- 1223 **Sikkemaar** vanaf het H.Westerkanaal tot de weg Bedum/St. Annen
- 1216 **Sint Annermaar**
- 1217 **Sint Annerwaterlozing**
- 1423 **Slochter Ae**
- 1420 **Slochterdiep**
- 1233 **Snaphaanstocht**
- 1404 **Spijkstermaar**
- 1197 **Spijksterriet van Tillenriet tot Spijk**
- 1348 **Spoorhaven Musselkanaal**
 De strook grond langs de haven en grasgewas tussen km 9045 en 9645 mag men betreden
- 1515 **Stadskanaal** incl. de monden in de provincie Groningen (zie ook vijvers)
- 1272 **Starkenborghkanaal, van**
- 1209 **Startenhuistermaar**
- 1211 **Stedumermaar**
- 1243 **Stitswerdermaar**
- 1240 **Stitswerderwoldtocht**
- 1384 **Ten Poster AE**
- 1369 **Ter Apelkanaal**
- 1373 **Ter Apel West** vanaf de grens met Drenthe
- 1437 **Termunterzijldiep** m.u.v. het gedeelte tussen de brug en het toeleidingskanaal en het Buitenwester (Eems)
- 1215 **Thesingermaar**
- 1198 **Tillenriet** vanaf het Oostpolderbermkanaal/Binnenbermsloot tot Spijksterriet
- 1504* **Tjptilstertocht, zuidelijke**
- 1350 **Tocht over de Ballastplaat**
- 1193 **Tocht van Lauwersoog**
- 1194 **Tocht van Robbenplaat**
- 1350 **Tocht 23 mei 1969**
- 1319 **Tolbertervaart**
- 1471 **Tripcompagniesterdiep**
- 1256 **Uilenestermaar**
- 1406 **Uitwierdermaar**
- 1191 **Ulrumeropvaart**
- 1241 **Usquerdermaar**
- 1344 **Veendiep** bij de Veendiepplassen in de gem. Bellingwolde
- 1340 **Veendiepplassen** = Loosterplassen
- 1417 **Vennesloot**

- 1316 **Veldstreekerwijk**
- 1360 **Verbindingskanaal nabij de S.W. de Clercqweg ten noorden van Bourtange**
- 1446 **Verbindingskanaal in de stad Groningen**
- 1391 **Vismaar nabij Garrelsweer**
- 1341 **Visplas Wollinghuizen**
- 1339 **Visvijver De Akkers te Muntendam**
- 1509 **Visplassen Ruitenhorn**
- 1510 **Visvijver De Vennen**
- 1310 **Visvlieterdiepje**
- 1278 **Voedingskanaal**
- 1357 **Voedingsleiding**
- 1413 **Wagenborgermaar**
- 1246 **Warffumermaar**
- 1261 **Warfhuisterloopdiep**
- 1458 **Wateren Gemeente Groningen** (w.o. Deense haven (1518), Finse haven (1520), Hunze haven (1521), Lopende Diep (1522), Noorderhaven (1523), Oosterhaven (1524), Oosterhamrikkanaal (1525, verboden te vissen vanaf de busbaan zijde Kapteynbrug - Oliemuldersbrug), Schuitendiep (1526), Turfsingel (1527), Verbindingskanaal (1528), Woonschepenhaven (1529), Zuiderhaven (1530), Zweedse haven (1531), Eendrachtskanaal (1519).
Zie verder bij vijvers in de provincie Groningen.
- 1411 **Watergangen Polder Weiwerd**
- 1363 **Watergangen Reiderland**
- 1416 **Watergangen Sans Souci**
- 1362 **Watergangen Veelerveen**
- 1376 **Watergangen Vriescheloervennen**
- 1375 **Watergangen Weddebergen**
- 1218 **Waterlozing, de** vanaf de stuw tot de dam bij de Thesingerweg
- 1500 **Weende Jipsinghuizenkanaal**
- 1227 **Weer** van het Winsumerdiep tot de Abbeweerstertocht
- 1259 **Wehestervaart**
- 1463 **Westerdiep**
- 1390 **Westeremdermaar**
- 1252 **Westernielandstermaar**
- 1296 **Westernuismertocht**
- 1210 **Westerwijfwerdermaar**
- 1351 **Westerwoldse A**
- 1377 **Westerwoldse A, afgesneden bocht**
- 1189 **Westpolderbermkanaal**
- 1202 **Westpoldertocht van het Boterdiep tot de Noordwolderweg.**
- 1229 **Wetsingermaar**
- 1474 **Wilpstervaart**
- 1427 **Winkelhoeksterdiep**
- 1273 **Winschoterdiep** tot de Rensel bij Winschoten
- 1226 **Winsumerdiep**
- 1393 **Wirdumermaar**
- 1222 **Witsenborgertocht**
- 1293 **Wolddiep of Langsdiep**
- 1422 **Woltersumer Ae**
- 1433 **Woudbloemsloot of Benningssloot**
- 1398 **Zandstermaar**
- 1315 **Zandwijk**
- 1387 **Zeerijpstermaar**
- 1505 **Zevenhuistertocht**
- 1321 **Kokswijk**
- 1476 **Zijldiep**
- 1399 **Zijldijkstermaar**
- 1456 **Zijlkerdiep**
- 1245 **Zijlriet**
- 1361 **Zuidelijke Hoofdwijk**
- 1477 **Zuiderriet**
- 1483 **Zuidhorner Schipsloot** vanaf het Hoendiep tot het gemaal Brilweg
- 1350 **Zuidlaardermeer** *Nachtvissen is verboden*
- 1221 **Zuidwending**
- 1294 **Zuidwending**

Overige wateren in de provincie Drenthe:

- 1731 **Achterwijk** van het gemaal tot de tweede haakse bocht
- 1671 **Afleidingskanaal bij De Punt**
- 1665 **Afleidingskanaal bij Loon**
- 1571 **Afwateringskanaal** van de Coevorder stadsgrachten tot de Kieftbrug in de weg Holthema-Holthone
- 1599 **Alberdinawijk**
- 1668 **Amerdiep**
- 1719 **Annerveenschekanaal** (gedeelte) van de brug in de Menweg tot de woning, genummerd Greveling 195
- 1670 **Anreepdiepje** m.u.v. het gedeelte van de brug in het fietspad Assen-Anreep tot de spoorlijn Assen-Meppel
- 1674 **Bargermeerkanaal**
- 1698 **Beilerstroom**
- 1701 **Beilervaart** van de Drentse Hoofdvaart tot de as van het Linthorst-Homankanaal
- 1620 **Boekweitenveentje** gelegen aan de zuidzijde van de weg Exterhalte-Gieten.
- 1625 **Boerenwijken** nabij Nieuw-Weerdinge
- 1600 **Boerwijk, Eerste**
- 1601 **Boerwijk, Tweede**
- 1645 **Boksloot**
- 1644 **Boksloot en Westerstroom** van de duiker bij de instroming in de Verl. Hoogeveense Vaart tot de brug in de weg Oosterhesselen-Sleen
- 1567 **Borgerderzijtak**
- 1723 **Broekstroom** van de instroming in de Marsstroom tot het Muggendijkje
- 1695 **Brunstingerleek** van de weg Beilen-Brunsting tot de Oude Vaart
- 1693 **Brunstingerplas** te Beilen
- 1593 **Bumawijk**
- 1612 **Catovaart**
- 1574 **Coevorden Piccardiekanaal**
- 1604 **Compasuumkanaal**
- 1639 **Corneliawijk**
- 1624 **Derde Kruisdiep**
- 1667 **Deurzerdiepje**

- 1559 **Dikke of Suermondswijk** te Smilde
- 1596 **Dikkewijk** bij Nieuw-Amsterdam
- 1585 **Dommerskanaal**
- 1629 **Dreefleiding**
- 1550 **Drentse Hoofdvaart** vanaf het Noord-Willemskanaal om Assen tot het Meppelerdiep, alsmede de bermsloten ten noorden van de rijksweg Assen-Meppel, m.u.v. de verbindingssloot ten zuiden van de Paradijssluis *Het gedeelte vanaf de Veenesluis tot aan het Noord-Willemskanaal mag alleen worden bevist vanaf de stille zijde van het kanaal.*
- 1562 **Duikersloot**
- 1630 **Dwarsdiep**
- 1561 **Eekhoutswijk**
- 1710 **Eelderdiep en Omgelegde Eelderdiep** van het Koningsdiep tot de weg Donderen-De Punt
- 1600 **Eerste Boerwijk**
- 1619 **Eerste Kruisdiep**
- 1623 **Eerste Siepelveenwijk**
- 1628 **Eerste Valthermond**
- 1592 **Eerste Zuiderraai**
- 1558 **Evert Hendrikswijk**
- 1719 **Gedeelte Annerveenschekanaal** van de brug in de Menweg tot de woning, genummerd Greveling 195
- 1673 **Glimmen: de plassen van Staatsbosbeheer** langs de A28 ter hoogte van Glimmermade
In de noordelijke plas is vissen uitsluitend toegestaan op de oostoever (kade Drentse Aa) en in de zuidelijke plas uitsluitend op de west- en noordwestoever (evenwijdig aan de secundaire weg langs de A28). Vanaf de dijk die langs de zuidzijde van de plas naar de Drentse Aa loopt en het daar gelegen schiereiland mag niet worden gevist
- 1669 **Grolloërdiepje**
- 1591 **Grommelinswijk**
- 1689 **Grote Matsloot** van de instroming in het Peizerdiep tot de Hoodijk (weg Zeijen-Vries)
- 1715 **Gouw in de polder Peizer- en Eeldermeden**
- 1583 **Hekmanskanaal**
- 1642 **Holslootsdiep**

- 1569 **Hoogeveense Vaart** (inclusief het deel te Hoogeveen) van de Ossesluis tot de Noordscheschluis. *Er mag uitsluitend gebruik worden gemaakt van de officiële toegangen*
- 1672 **Hoofdleiding Polder Lappenvoort incl. de Noord- en Zuidtak**
Het is verboden op onderhoudspaden, smaller dan 6 m. met auto's, (brom)fietsen of andere voertuigen te rijden of deze daar te parkeren
- 1603 **Hoofdwijk**
- 1589 **Hoofdwijk F**
- 1590 **Hoofdwijk G**
- 1631 **Hunze of Oostermoersevaart** alsmede het **Voorste en Achterste Diep**
- 1728 **Jongbloedvaart** vanaf de Verl. Hoogeveense Vaart tot de instroming van leiding 11-14
- 1560 **Jonkerswijk**
- 1620 **Jonkerszandgat** I en II gelegen aan de rand van het Staatsbos te Gieten, en het Boekweitenveentje gelegen aan de zuidzijde van de weg Exterhalte-Gieten
- 1586 **Kamerlingswijk**
- 1582 **Kanaal A** nabij Schoonebeek
- 1611 **Kanaal A** te Emmererfscheidenveen
- 1614 **Kanaal B**
- 1636 **Kanaal Buinen-Buinerveen**
- 1632 **Kanaal Buinen-Schoonoord met zijtak Koesteeg**
- 1649 **Kanaal Coevorden-Zwinderen** vanaf de Verlengde Hoogeveense Vaart tot de Buitengracht te Coevorden.
- 1607A **Kanaal E**
- 1606 **Kanaal EE**
- 1608 **Kanaal G**
- 1607 **Kanaal H**
- 1732 **Kibbelveense Wijk**
- 1578 **Kleine Vecht**
- 1565 **Kolonievaart**
- 1692 **Kremersgat** Gebruik van boten is verboden
- 1619 **Kruisdiep, Eerste**
- 1622 **Kruisdiep, Tweede**
- 1624 **Kruisdiep, Derde**
- 1727 **Laak** van het Drostendiep tot de eerste stuw
- 1595 **Langewijk**
- 1734 **Leiding in de Mars** te Coevorden vanaf het gemaal tot aan de verharde weg door de Mars
- 1712 **Leiding Kiekeveer** van de instroming in het Eelderdiep tot de Winderweg
- 1703 **Leiding bij Voshaar**
- 1713 **Leiding Winderloop** van de instroming in het Eelderdiep tot de Winderweg
- 1697 **Leidingen Leensloot, Elperstroom en Koehoorn**
- 1716 **Leiding P4-4** van de instroming in de Gouw tot de Langmadijk in de polder Peizer- en Eeldermeden
- 1605 **Liemietwijk**
- 1702 **Linthorst-Homankanaal**
- 1648 **Loodiep** van de stuw bij de instroming in de Marsstroom tot het Muggendijkje
- 1579 **Lutter Hoofdwijk** van Coevorden tot de provinciegrens Overijssel
- 1730 **Maatschappijwijk** van het gemaal tot de eerste haakse bocht
- 1594 **Marchienewijk**
- 1722 **Marsstroom** van de brug in de instroming in de Verl. Hoogeveense Vaart tot de Koemansdrift
- 1620 **Meierswijk**
- 1584 **Meineszwijk**
- 1637 **Middenraai**
- 1563 **Molenwijk** te Smilde.
- 1588 **Molenwijk** te Klazienaveen
- 1598 **Molenwijk** nabij Erica
- 1726 **Nieuwe Drostendiep** van de duiker bij het Stieltjeskanaal tot de Laak
- 1724 **Nieuwe Kleine Vecht** van het gemaal bij het Afwateringskanaal tot de duiker onder de weg te Klooster
- 1615 **Nieuwe Schuttingkanaal**
- 1626 **Noordveenkanaal**
- 1349 **Noord-Willemskanaal** vanaf de provinciegrens met Groningen tot de Drentse Hoofdvaart, m.u.v. de haven in de wijk Marsdijk in Assen bij de Messchen (openbaar vaarwater)
- 1556 **Norgervaart**
- 1568 **Odoornerzijtak**
- 1631 **Oostermoersevaart of Hunze** alsmede het **Voorste en Achterste Diep**
- 1733 **Oosterstroom** van de stuw in de Sleenerstroom te Diphorn tot aan de eerstvolgende stuw

- 1688 **Oostervoortsediep** vanaf het Peizerdiep tot de weg Norg-Zeijen, alsmede de zijleiding van de instroming in leiding 10 tot de Oostervoortseweg
- 1566 **Oranjekanaal**
- 1729 **Oshaarse Ruimsloot** van het Stieltjeskanaal tot de NAMspoorlijn
- 1641 **Oude Diep**
- 1725 **Oude Drostendiep** van het Stieltjeskanaal tot de oude weg van Dalen naar Dalerveen
- 1617 **Oude Schuttingkanaal**
- 1652 **Oude Vaart(Beiler- en Westerborkerstroam)** van de brug in de weg Lheebroek-Beilervaart tot de Brugstraat te Orvelte, met de zijleiding naar de Westebroeken
- 1686 **Peizerdiep** tussen de Omgelegde Eelderdiep en stuw P1 bij het Sterrebosch te Roden, alsmede vanaf de stuw te Alteveer (P2) tot de Slokkert
- 1677 **Plas aan de Bosweg** te Eeserveen
- 1694 **Plas de Mussels** te Beilen
Gebruik van boten is verboden; gebruik van tenten, bivvy's e.d. ten behoeve van de nachtvisserij is verboden; wel toegestaan is het gebruik van een paraplu met een max. diameter van 2,5 m die is voorzien van een open voorzijde van min. 1,5 m breed; men dient zich te houden aan de gedragsregels die staan op de bebording van Staatsbosbeheer bij de ingang van de plas.
- 1714 **Polder Leutingewolde** van het gemaal Leutingewolde tot voorzover gelegen langs de Rodervaart en leiding L2-10 van de instroming in Leiding L2 tot de 2de zandweg bij de Goltbooren (Zie voor de Rodervaart onder de provincie Groningen)
- 1738 **Riegmeer (vml. Waterschap):** alle wateren van het schap in de gemeenten Hoogeveen en De Wolden, waaronder de Zuidwolder Waterlossing.
- 1690 **Roderwolder Schipsloot**
- 1706 **Rolderdiep**
- 1618 **Roswinkelerkanaal**
- 1700 **Ruimsloot**
- 1696 **Scheidingsloot** vanaf het Oranjekanaal tot de Oude Vaart
- 1613 **Scholtenskanaal**
- 1580 **Schoonebeeker Diep**
- 1643 **Sleenerstroam**
- 1687 **Slokkert** vanaf het Peizerdiep tot de 1ste stuw
- 1691 **Steenbergerloop** van het Peizerdiep tot het fietspad over de stuw bij de Stinsenweg
- 1572 **Stieltjeskanaal** vanaf de Binnengracht te Coevorden tot de Verlengde Hoogeveense Vaart
- 1559 **Suermonds of Dikke Wijk**
- 1601 **Tweede Boerwijk**
- 1622 **Tweede Kruisdiep**
- 1717 **Veeningerplas** m.u.v. het gedeelte waar zandwinning plaatsvindt.
Verboden te vissen van 15 maart t/m 15 juni
- 1597 **Veldhuizerwijk**
- 1616 **Verbindingskanaal** nabij Nieuw-Weerdinge
- 1666 **Verbindingskanaal** tussen 1665 (Aflleidingskanaal) en het Loonerdiepje
- 1570 **Verlengde Hoogeveense Vaart**
- 1587 **Verlengde Meerwijk**
- 1610 **Verlengde Scholtenskanaal**
- 1680 **Visplas Exloërkijl** *Nachtvissen verboden*
- 1676 **Visplas aan de Drentse Mondenweg**
- 1684 **Visvijver in het plan Schoonhoven** te Hollandscheveld (hsv Het Vette Baarsje)
Nachtvissen is alleen toegestaan indien men, naast een VISpas of jeugdVISpas, in het bezit is van een nachtvisvergunning van HSV Het Vette Baarsje. Deze is te verkrijgen bij de plaatselijke hengelsport-winkeliers.
- 1627 **Vledderdiep**
- 1631 **Voorste en Achterste Diep** (bij de Hunze)
- 1638 **Wateren gelegen te Witteveen** (zijwateren Middenraai)
- 1581 **Watergangen vml. waterschap Bargerbeek**
- 1602 **Watergangen vml. waterschap Veenmarken**
- 1633 **Waterleiding 2** (van de weg Zuidlaren-De Groeve tot waterleiding 3) en **Waterleiding 3** van het uitlaatwerk in de kade langs de Hunze tot de Krommedijk nabij Eexterzandvoort
- 1634 **Waterleiding 2 - 72** voor zover gelegen langs de Zwetdijk
- 1635 **Waterleiding 2- 140** (Oud Annerkanaal)
- 1738 **vml. Waterschap Riegmeer:** alle wateren van het schap in de gemeenten Hoogeveen en De Wolden, *waaronder de Zuidwolder Waterlossing.*
- 1621 **Weerdingermond**
- 1699 **Westerborkerstroam**

- 1644 **Westerstroom en Boksloot** van de duiker bij de instroming in de Verl. Hoogeveense Vaart tot de brug in de weg Oosterhesselen-Sleen
- 1609 **Willemsvaart**
- 1557 **Witte Wijk**
- 1331 **Zuidlaarderkanaal** *Vanaf de haven te Zuidlaren is vanaf de molen de landzijde verboden*
- 1351 **Zuidlaardervaartje** *De landzijde is verboden*
- 1350 **Zwanemeer** in het Zwanemeerbos te Gieten
Gebruik van boten, vlotten en dergelijke is verboden. 65+ers mogen hier vrij vissen zonder lid te zijn van een hengelsportvereniging
- 1736 **Zwindersche Kanaal**
- 1632 **Zijtak Koesteeg** van het Kanaal Buinen-Schoonoord
- 1573 **Zijtak** vanaf het Stieltjeskanaal tot aan de Verlengde Hoogeveense Vaart

Wateren om en nabij Veenhuizen

- **Het Veenhuizerkanaal**, vanaf de dam ten oosten van de zandweg naar het Esmeer (de eerste dam vanaf Huis ter Heide) tot aan de afslag naar Oosterwolde;
- Het **Veenhuizerkanaal** in de richting Haule, vanaf de afslag naar Oosterwolde tot aan de Friese grens;
- **De Zesde Wijk** (langs de Ds.Germweg), vanaf de Hoofdweg tot aan 300 meter voorbij de stuw;
- **De wijk naar de ijsbaan**;
- **Het water langs de Generaal van den Boschweg**;
- **Het Houtplein**;
- **De Oude Gracht**;
- **De Schaapwijk**, langs de Bankenboschweg, welke na Bankenbosch alleen bevestigd mag worden vanaf de noordzijde;
- De zogenaamde 'omvoerleiding' van **het Fochteloërveen**, uitkomend in het Veenhuizerkanaal tussen Kolonievaart huisnr. 1 en 3, met uitzondering van het gedeelte in beheer bij Natuurmonumenten

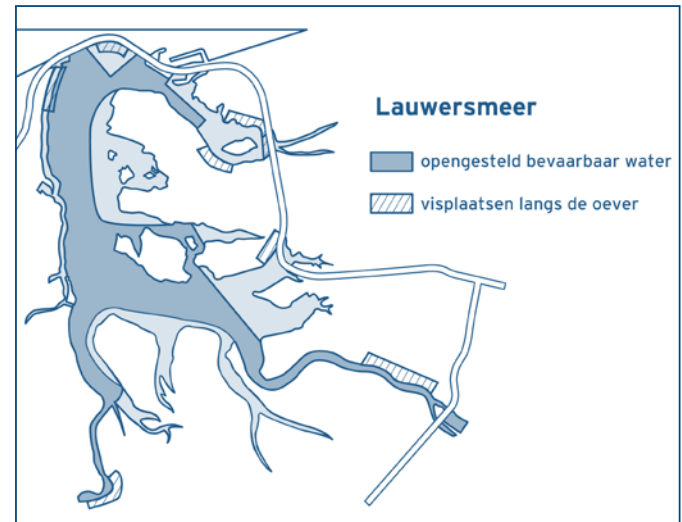
Lauwersmeer

Het Lauwersmeer wordt ingebracht door Hengelsportfederatie Groningen Drenthe en Federatie Friesland.

Viswater:

Het Lauwersmeer

Nachtvissen is verboden. Men mag op, nabij of aan het water niet meer dan vijf snoekbaarzen in bezit hebben. De meertandige haak is uitsluitend toegestaan in combinatie met kunstaa's.



De oever van de afsluitdijk mag langs de autoweg niet worden betreden. Alleen bij de zandopspuiting aan de Friese kant en bij de sluisen zijn vismogelijkheden. De westelijke oever ten noorden en ten zuiden van Oostmahorn (Bant-polder) is beschermd gebied en is niet-toegankelijk; men dient 25 m vanuit deze oever te blijven indien men vanuit een boot vist. Parkeren is alleen toegestaan op de parkeerhavens.

Visplaatsen: zie de kaart

Trailerhellingen: bij Oostmahorn en Lauwersoog (kosteloos)

Kantoor: Biensma 27, 9001 XZ Grou

Tel: 0566-624455.

E-mail: info@visseninfriesland.nl

Website: www.visseninfriesland.nl

Bijzondere voorwaarden:

1. Snoek moet onmiddellijk na de vangst levend worden teruggezet.
2. Er geldt een meeneemverbod voor karper. Het tijdelijk levend bewaren in een bewaarzak of leefnet in hetzelfde water waarin de karper is gevangen, is echter toegestaan.
3. Het is verboden op, aan of nabij enig viswater meer dan vijf snoekbaarzen voor handen te hebben.
4. In de wateren van Staatsbosbeheer en It Fryske Gea is nachtvisserij verboden.
5. Voor het vissen met een spieringtuig in de buitenhavens van de gemeente Harlingen zijn de aangewezen aassoorten: een stukje vis, een stukje worm, een draad rode wol, een stukje zilverpapier, mits de afmetingen daarvan niet groter zijn dan 2 cm.

Viswater:

Bij ieder water is aangegeven onder welke coördinaten (b.v. C5) het water is te vinden op de Sportviskaart Friesland uitgegeven in 2005. De wateren zijn opgedeeld in Provinciale wateren, Staatswateren, Gemeentewateren, Waterschapswateren en overige wateren.

Provinciale wateren:

In onderstaande provinciale wateren is het verboden te vissen binnen een afstand van 50 m van sluizen en bruggen.

1. **Prinses Margrietkanaal** (E4-E5-E6-E7-F4-F5)
2. **Van Harinxmakanaal** (D4-E4) incl. de toegang tot het Westvliet te Franeker, het gedeelte water bij de grondbergplaats ten westen van Dronrijp en het verbindingskanaal nabij Schenkenschans
3. **Finkumervaart** (E3)
 - van de Oude Leije tot ca 300 m ten zuiden van de Langedijk
 - van de Hege Hearewei tot Bartlehiem

4. **Dokkumer Ee** (E3-F3)
 - van de Jelsumervaart tot de noordelijke oever van de Stienservaart
 - van Bartlehiem tot de Hoge Brug in de weg Rinsumageest-Raard
5. **Langdeel** (E4) van 100 m ten zuiden van de Froskepôle tot het Wartenasterwiid
6. **Lange Meer** (E4) van het Langdeel tot het Schalkediep (hoek Fonejacht), incl. de vml. zandwinningsput (kanaalverbreding)
7. **Zandwinningsput Suawoude** (oostelijke gedeelte) (E4) ten noorden van het Schalkediep (hoek Fonejacht); gevist mag worden in het gedeelte ca 190 m vanaf de oostelijke oever in westelijke richting.
8. **Wartenasterwiid** (E4) van het Langdeel tot de Rogslot
9. **Rogslot** (E4) van het Wartenasterwiid tot de Kruiswaters
10. **Dokkumer Grootdiep** (F3) van de stadsgracht te Dokkum tot de zeesluis te Nieuwezijlen, incl. de eerste, tweede en derde afsnijding
11. **Oud Dokkumerdiep** (F3) van het Dokkumer Grootdiep bij de vml Engwierumeropvaart tot de zeesluis te Nieuwezijlen
12. **Nieuwe Zwemmer** (F3) van de Stroobossertrekvaart bij de Langebrug tot het Oud Dokkumerdiep bij Ter Luine
13. **Petslout** (F3) van de verbinding met de Nieuwe Vaart tot de Stroobossertrekvaart bij de Langebrug
14. **Nieuwe Vaart** (F3) van de verbinding met de Kuikhornstervaart tot de verbinding met de Petslout
15. **Kuikhornstervaart** (F3) van ca 1000 m ten noorden van het Bergumermeer tot de verbinding met de Nieuwe Vaart
16. **Lits** (F2) verbindingswater tussen de Leijen en het Bergumermeer
17. **Opeinderkanaal** (F2) van de Leijen tot de verbinding met het Nieuwe Kanaal te Drachten
Aanwezige steigers zijn particulier eigendom, geen vrije toegang
18. **Nieuwe Kanaal Drachten** (F2-F1) van de verbinding met het Opeinderkanaal tot de vml. Kletstervaart
19. **Oudevaart** (G3) van het Prinses Margrietkanaal bij Gerkesklooster tot Schalkendam
20. **Lauwers** (G3) van Schalkendam tot de scheiding van de Friese en Groninger tak (Zijldiep)
21. **Oude Lauwers** (G3) van de scheiding van de Friese- en Groninger tak (Zijldiep) tot de verbinding met de Munnikezijlsterrijd
22. **Munnikezijlsterrijd** (G3) van de verbinding met de Oude Lauwers tot de Friese sluis bij Zoutkamp
23. **Harlingervaart** (D4-D5) van de rijksweg A31 in zuidoostelijke richting tot Hichtum

24. **Grote Zijlroede** (C5-D5) van ca 300 m ten zuidwesten van de brug in de Carl Vellingeweg tot de sluis in Makkum
25. **Kleine Zijlroede** (C5-D5) van de Grote Zijlroede tot ca 300 m ten oosten van de vml. opvaart naar de (vml.) boerderij Groothof
26. **Houkesloot** (D6-E6) van de verbinding met de Oudvaart in Sneek tot de oostelijke industriehaven
27. **Nieuwe Wetering** (E5) van de brug te Oudeschouw tot de noordelijke punt van de noordelijke loopbrug annex aanlegsteiger van de Terhornstersluis
28. **De Meer** (E5) van het Biggemeer tot de Nauwe Galle
29. **Wijde Wijmerts** (oostelijke helft) (D6) van het Wijddraai bij de brug te Nijezijl tot het Heegervar
30. **Wijddraai** (zuidelijke gedeelte) (D6) bij de brug te Nijezijl
31. **Geeuw** (oostelijke gedeelte) (D6) van de camping bij IJlst tot de grens van de gem. Sneek
32. **Workumertrekvaart** (D6) van de Noorderbrug in Workum tot de spoorlijn Stavoren-Sneek
33. **Inthiemasloot** (D6) het meest zuidelijke gedeelte vanaf de Grote Gaastmeer tot De Fluessen
34. **Diepe Dolte** (D6) van de sluis te Workum tot de brug in de straat 'Beginne'
35. **Klifrak** (D6) van de spoorbrug in de spoorlijn Stavoren-Sneek tot de verbinding met de Lange Vliet
36. **Lange Vliet** (D6) van de verbinding met het Klifrak tot de Zandige Grons
37. **Korte Vliet** (D6) van de Zandige Grons tot het Zandmeer
38. **Indijk** (C6-C7-D7) van de bebouwde kom van Hindeloopen tot de Kruisslootsbrug
39. **Kruisvaart** (D7) van de Kruisslootsbrug tot de Morra
40. **Stroomkanaal Stavoren** (C7) van de Stadsgracht te Stavoren tot de Geeuw
41. **Stroomkanaal Lemmer** (E7) van de geul van het Prinses Margrietkanaal tot de brug in de weg Lemmer-Balk
42. **Follegasloot** (E7) verbindingswater tussen de Grote Brekken en het Tjeukemeer
43. **Langweerdervaart** (E6) van de Langweerderwielen tot de Geeuw
44. **Scharsterrijn** (E6-E7) van de Langweerderwielen tot het Tjeukemeer
45. **Noorder Oudeweg** (E6) van de Goïngarijsterpoelen tot de Joutersluis onder Broek bij Joure
46. **Zijlroede Joure** (E6) van de Joutersluis onder Broek bij Joure tot de kruising met de Zuidbroekstervaart
47. **Kanaal bij Terhorne** (ic. omgelegde Zandsloot) (E5) verbindingskanaal tussen het Terhornstermeer en het Terhornsterdiep
48. **Heerensloot** (E6) van de Heerewalsterbrug te Heerenveen tot ca 50 m ten oosten van de spoorbrug in de spoorlijn Leeuwarden-Heerenveen
49. **De Deel** (E5-E6) van ca 50 m ten westen van de spoorbrug in despoorlijn Leeuwarden-Heerenveen tot de grens van de gem. Boarnsterhim
50. **Engelenvaart** (E6-E7) van de Heerensloot tot de Tjonger (vzv eigendom van de provincie)
51. **Ring- of Hooivaart** (E6-F6-F5) van de driesprong met het Nieuwe Diep en de Nieuwe Vaart tot de Hooibrug in de weg Akkrum-Heerenveen
52. **Nieuwe kanaal Hooibrug-Heerensloot** (E6) van de Hooibrug in de weg Akkrum-Heerenveen tot de Heerensloot
53. **Nieuwe Diep** (zuidelijke helft) (E5-F5) van de driesprong met de Nieuwe Vaart en de Ring- of Hooivaart tot de Tuskendjippen
54. **Nieuwe Vaart** (zuidelijke helft) (F5)
 - van de driesprong met de Ring- of Hooivaart en het Nieuwe Diep tot de brug in de Swynswei
 - van de kruising met de waterloop Hanebuurt tot de Kromten onder Gorredijk
55. **Opsterlandse Compagnonsvaart** (Appelschastervaart) (F6-F5-G5-G6) van 50 m boven de sluis te Gorredijk tot 50 m beneden de Damsluis
56. **Broeresloot** (Vierhuistervaart) (E7) van het Tjeukemeer tot de Kuinder of Tjonger
57. **Helomavaart** (E7-F7) van de Linthorst Homansluis tot de zgn. Scheenesluis onder Oldetrijne
58. **Kuinder of Tjonger** (E8,7-F7,6-G6) van de verlengde zuidwestelijk boord van de Pier Christiaansloot tot de benedenstrijkpaal bij sluis III, m.u.v. de afgesneden bochten
59. **Menaldumervaart** (E4) het nieuw gegraven gedeelte
60. **Omgelegde Wargastervaart** (E4).
Bevissing vanaf de oever langs de weg Leeuwarden-Drachten is verboden
61. **Stroobossertrekvaart** (F3) van het Prinses Margrietkanaal bij Gerkesklooster tot de grens van de gem. Dongeradeel
62. **Bersloten van de trekweg langs de Stroobossertrekvaart** (F3)
63. **Jeltesloot** (vzv eigendom van de provincie) (D6)

Staatswateren:

1. **Geeuw met Houtendam** (D7) van de opvaart ca 3 km ten oosten van Stavoren tot de Morra, met de noordelijke en zuidelijk uitstulping
2. **Morra** (D7) m.u.v. het water 30 m westelijk van de Vangdijk
Geen visrechten in de Vogelhoek
3. **Oorde en Holken** (D7) zuidelijk van en één geheel vormend met de Fluessen
Geen visrechten in de Oude Karre
4. **Fluessen** (D7-D6)
5. **Zwarte Woude** (D7) uitstulping aan de zuidwestzijde van de Fluessen
6. **Hofmeer** (D6) ten noordwesten van de Fluessen
7. **Het Piel** (D6) uitstulping aan de noordwestzijde van de Fluessen
8. **Heegermeer** (D6)
9. **Grote Gaastmeer** (D6)
10. **Zandmeer** (D6)
11. **Zandige Gron** (D6)
12. **Gron** (D6) vormt één geheel met de Zandige Gron
13. **Vlakke Brekken** (D6)
14. **Oudegasterbrekken** (D6)
15. **Bombrekken** (D6) uitstulping aan de noordwestzijde van de Oudegasterbrekken incl. verbindingssloot naar de Wegsloot (Weinfeart)
16. **Morrawieltje** (D6) kruispunt van de Wymerts en de Tjaardvaart
17. **Zwarte Brekken** (D6)
18. **Noorder Ee** (D6)
19. **Slotermeer** (D7)
20. **Wyckelerhop** (D7) uitstulping aan de zuidzijde van het Slootermeer
21. **Brandemeer** (D7)
22. **Kuinder of Tjonger** (E7-E8) van 200 m ten noorden van de Oude Schoterzijl tot de verlengde zuidwestelijk boord van de Pier Christiaansloot
23. **Noordelijke Ringsloot** (E8) van de Oude Schoterzijl tot Slijkenburg
24. **Tussenlinde** (E8) van de zeesluis van Schoterzijl tot de grens met de provincie Overijssel
25. **Worstslot** (E8) van de Tussenlinde tot ca 100 m voorbij de Worstdijk
26. **Grote Brekken** (E7)
27. **Lemster Rien** (E7)
Vissen vanaf de oever langs de rijksweg is verboden
28. **Tjeukemeer** (E7)
29. **Wiel** (E7) uitstulping aan de west-noordwestzijde van het Tjeukemeer
30. **Uilesprong** (E7) uitstulping aan de noordwestzijde van het Tjeukemeer
31. **Zand- of Binnenwater(meer)** (E7) plas aan de noordzijde van en verbonden met het Tjeukemeer
32. **Lutkekruis** (E7) verbindingswater tussen het Zand- of Binnenwater(meer) en Scharsterrijn
33. **Idskenuistermeer** (E7)
34. **Koelvordermeer** (E6)
35. **Langweerderwielen** (E6)
36. **Oudeweg** (E6)
37. **Kaai** (E6) verbindingswater tussen de Langweerder Wielen en de Brekken
38. **Brekken** (E6) van de Langweerdervaart tot de verbinding met de Fammensrakken
39. **Oudhof** (E6)
40. **Witte Brekken** (E6)
41. **Nauw van de Brekken** (E6) verbindingswater tussen de Witte Brekken en het Oudhof
42. **Grote Geleijen of Leijenpoel** (E6)
43. **Broeresloot** (E6) van de Witte Brekken tot de brug in het Ges
44. **Jentjemeer** (E6)
45. **Wijd of Geleijen** (E6) van de Modderige Geeuw tot de verbinding met de Douwesloot
46. **Grote Potten** (E6)
47. **Kleine Potten** (E6)
48. **Houkesloot** (E6) van het Sneekermeer tot het Kruiswater
49. **Kruiswater** (E6)
50. **Sneekermeer** (E6-E5)
51. **Sijbesloot** (E6) verbinding tussen het Sneekermeer en de Goïngarijpssterpoelen
52. **Sjaardasloot** (E5) inham in de noordwesthoek van het Sneekermeer
53. **Goïngarijpssterpoelen** (E6)
54. **Zoutepoel** (E6)
55. **Terkaplesterpoelen** (E6)
56. **Terhornsterpoelen of Terhornsterdiep** (E5)
57. **Koude Maag** (E5) uitstulping aan de oostzijde van de Terhornsterpoelen
58. **Haklandshop** (E5) uitstulping aan de noordoostzijde van de Terkaplesterpoelen
59. **Botmeer** (E5) plas aan de oostzijde van de oude weg tussen Akkrum en Grou
60. **Pikmeer** (E5)
61. **Peanster Ee** (E5)
62. **Wijde Ee Grou** (E5)

63. **Sitebuurster Ee** (E5)
- nr's 61, 62 en 63 vormen samen een meer
64. **Grietmansrak of Grietmansrecht** (E5-F5) verbindingswater tussen Wijde Ee De Veenhoop en Kromme Ee
65. **Biggemeer** (E5) plas ten noordoosten van Grou
66. **Lange Lits** (E5) plas ten noorden van Sitebuurster Ee
67. **Kruisdobbe** (E5) in het oostelijke deel van het natuurgebied De Oude Venen
68. **Wijde Ee De Veenhoop** (F5)
69. **Munnike- of Monnike Ee** (F5) uitstulping aan de oostzijde van de Wijde Ee De Veenhoop
70. **Nieuwe Munnikegreppel** (F5) samen met de Oude Munnikegreppel verbindingswater tussen de Munnike Ee en de Smalle Eesterzanding
71. **Oude Munnikegreppel** (F5) samen met de Nieuwe Munnikegreppel verbindingswater tussen de Munnike Ee en de Smalle Eesterzanding
72. **Smalle Eesterzanding** (F5)
73. **Gaasterdiep** (F5) oostelijke uitloper van de Smalle Eesterzanding
74. **Bergumermeer** (F4)
75. **Schalkediep** (E4) uitmonding van het Van Harinxmakanaal in het Prinses Margrietkanaal
76. **Wijde Hop** (F4) uitstulping aan de zuidzijde van het Prinses Margrietkanaal, ca 1500 m oostelijk van Suawoude
77. **Wijde Ee Bergum** (F4) uitstulping aan de zuidzijde van het Prinses Margrietkanaal, ca 1500 m westelijk van Bergumerdam
78. **Oudkerkermeer** (E3)
79. **Fokkesloot** (F5) verbindingswater tussen Siegersdiep en Kruisdobbe
80. **Lijkvaart** (E6) vaart van Goingarijp naar Ballingbuer
81. **Ooster Wijmerts** (E6)

Wateren Staatsbosbeheer en It Fryske Gea:

In onderstaande wateren is het vissen vanaf de oevers uitsluitend toegestaan daar waar de voorzieningen in de vorm van steigers en/of damwanden aanwezig zijn.

1. **Ringwiel** (D6)
2. **Het Hop** (D6) uitstulping aan de noordzijde van het Ringwiel
3. **Ursulapoel** (D6) plas ten zuidoosten van Workum
4. **Aant Lieuwespoel** (D6) plas aan de noordwestzijde van de Fluessen
5. **Idzegasterpoel** (D6)
6. **Schuttelpoel** (D6) incl. verbindingsloot naar Palsepoel
7. **Palsepoel** (D6)
- bij nr's 3, 4, 6 en 7: Het gebruik van motorboten is niet toegestaan
8. **Rintjepoel** (D6) incl. verbindingsloot naar de Wegsloot (Weinfeart)
Het gebruik van motorboten is niet toegestaan
9. **Het (Nauwe) Vliet** (D6) m.u.v. de zuidelijke en noordelijke uitstulping, beide ca 125 m vanaf de oever
10. **Sipkemeer** (D6) incl. verbindingsloot naar het (Nauwe) Vliet
11. **Rietmeer** (D6) incl. verbindingsloot naar het Sipkemeer
12. **Hissemeer** (D6)
13. **Piekemeer** (D6)
Van 1 oktober tot 1 mei is vissen in de westelijke helft van het meer verboden. Het gebruik van een motorboot is niet toegestaan
14. **Oosthemmermeer** (D6)
15. **Horseweg (zuidelijke helft)** (E6) van de rijksweg A7 tot de driesprong met de Jurgens- of Jurriënsloot en de Nauwe Geeuw
16. **Jurgens- of Jurriënsloot** (zuidelijke helft) (E6) van de driesprong met de Horseweg en de Nauwe Geeuw tot de Langstaartenpoel
17. **Langstaartenpoel** (E6)
18. **Dolte Wymbritsradeel** (E6) van de Joustervaart tot de Hollegracht
19. **Holstmeer** (E5) in het westelijke deel van het natuurgebied De Oude Venen
20. **Hansmeer of Moddermeer** (E5) in het westelijke deel van het natuurgebied De Oude Venen
21. **De Leijen** (F4)

Gemeenten:

Gemeente Achtkarspelen

1. **Buitenpostervaart** (F3/F4)
2. **Haven te Kootstertille** (F4)
3. **Haven van Stroobos** (G3)
4. **Gemeentelijke vijvers** (F3)

Gemeente Boarnsterhim

1. **Rechte en Kromme Grouw** (E5)
2. **Boorn** (E5/F5)
3. **Botmeergraft** (E5) vanuit Ee tot Douwe Tjeersrak
4. **Blieken of Boschsloot** (E5)
5. **De Bird** (E5)
6. **Geeuw bij het Pikmeer** (E5)
7. **Vaart Grouw-Warga-Hempens** (E4/E5)
8. **Driehuistervaart** (E5)
9. **Graft** (E5) van de kruising met het Prinses Margrietkanaal tot de Sytebuurster Ee
10. **Geeuw** (E5) bij Lange Lits (gedeeltelijk);
11. **Folkertsloot** (E5)
12. **Wijdesloot** (Oudewegsloot) (E5)
13. **Wijde Saiter** (E4)
14. **Meersloot** (E4) tot grens Tietjerksteradeel
15. **Meanewei** (E4/E5)
16. **Foudering** (E4)
17. **Ringvaart Kleine Jornahuistermeer** (E4)
18. **Westelijke helft Langesloot** (E4/E5/F5) vanaf Kruiswaters
19. **Aegumervaart** (E5)
20. **Krommesloot** (E5)
21. **Burevaart en het Zwin** (E5) onder Roordahuizum
22. **Frienser Opvaart** (E5)
23. **Meertijnje** (E5)
24. **Douwe Tjeersrak** (E5)
25. **Birstumerrak** (E5)
26. **Zijlroede** (E5)
27. **Polsloot** (E5)
28. **Bregegat** (E5)
29. **Driegreppel** (E5)

30. **Diepesloot** (E5) van Polsloot tot Nieuwe Deel over de halve breedte van Nieuwe Schouw tot Meinesloot
31. **Nieuwe Deel over de halve breedte** (E5) van Meinesloot tot Akkrumerk
32. **Meinesloot** (E5) vanaf Driegreppel naar Terhornsterpoelen
33. **Zandsloot** (E5)
34. **Var oosteinde Terhorne** (E5)
35. **Opvaart** (E5) uit Terhornsterdiep naar dorp
36. **Akkumerrak** - (E5/E6) westelijke deel-halve breedte
37. **Ulekrite** (E5) onder Eernewoude
38. **Vijfmadslot** (E5) onder Eernewoude
39. **Fokkesloot** (E5) onder Eernewoude
40. **Opvaart Leppedyk** (E5)
41. **Siegersdiep** (E5)
42. **Terhornstermeer** (E5)
43. **It Nijdjip** (E5), gelegen in het dorp Grou

Gemeente Bolsward (vzv. gelegen binnen de gemeente)

1. **Makkumervaart** (D5)
2. **Witmarsumervaart** (D5)
3. **Babuursteropvaart** (D5)
4. **Workumertrekvaart** (D5) vanaf Bolsward tot 600 m zuidelijk van de Rijksweg Bolsward-Sneek
5. **Sneekervaart of Wijmerts** (D5)
6. **Kruiswater Bolsward** (D5)
7. **Stadsgrachten of vaart door Bolsward** (D5)
8. **Hartwerdervaart** (D5)
9. **Leeuwarder-Bolswardervaart** (D5)
10. **Harlingervaart** (D5)
11. **(Oude) Kloostervaart** (D5)
in eigendom bij de gem. Bolsward:
12. **Leeuwarder-Bolswardervaart** (D4/E4) gedeelte vanaf de noordgrens van Littenseradeel tot het Van Harinxmakanaal

Gemeente Dantumadeel (vzv gelegen in de gemeente):

1. **Eeltjemeer** (E3)
2. **Engelaan** (E3)
3. **Wijde Murk** (E3)
4. **Roodkerkervaart** (E3) bij Helbird onder Roodkerk

Het vissen op of nabij kunstwerken, in of over waterlopen, alsmede op een afstand van minder dan 25 m vanaf de bemalingsinstallatie is verboden.

Gemeente Dongeradeel (vzv. in de gemeente gelegen):

(in huur bij hsv Leeuwarden):

1. **Stadsgrachten Dokkum** (F3)
2. **Zuider Ee** (F2/F3)
3. **Hantumervaart** (F2/F3)
4. **Paesumervaart** (F2)
5. **Grootdiep en Kleindiep** (F3)
6. **Dokkumer Diep** (F3) tot de gemeentegrens
7. **Dokkumer Ee** (F3) tot de gemeentegrens
8. **Woudvaart** (F3) tot de gemeentegrens
9. **Meersloot** (F3)
10. **Kanaal Dokkum-Gerben Alles Verlaat (Stroobosservaart)**
(F3) tussen kmpaal 0.239 en 0.650

Let op! Parkplan Zuid Dokkum, alleen bevisbaar voor leden van Hsv Leeuwarden. Wijk Kooilanden Dokkum Visverbod.

Gemeente Ferwerderadeel

1. **Dokkumer Ee** (F3) vzv. gelegen in en in eigendom bij de gemeente

Gemeente Franekeradeel

1. **Tzummarumervaart** (D4) van de grens vml. gem. Franeker tot de Oude Meer
2. **Oude Meer** (D4) van de Tzummarumervaart tot de grens vml. gem. Hennaarderadeel
3. **Oude Bolswardervaart** (D4) vanaf Tzummervaart tot Tolzumerzijl
4. **Arumervaart** (D4) vanaf de merkpaaal aan z.o.-hoek (vml. gem. Franeker) bij Dodemansvaart tot de grens met de gem. Wonseradeel + de **Lollumervaart**, voorzover vml. gem. Franekeradeel en de **Hitzumeropvaart**
5. **Dongjumer- of Berlikumervaart** (D4) vanaf de merkpaaal in het Hamburgergerrak tot de grens van Menaldum en zijdelings vanaf de Firdgumer Oude Meer en de Tzummarumervaart tot de grens met de vml. gem. Barradeel
6. **Achlumervaart** van de Wippen tot de Arumervaart;

7. **Vaarten ten zuiden van Herbaijum** (D4) tot het Van Harinxmakanaal
8. **Kromme gracht of Bolwerkgracht Franeker** (D4)
9. **Binnengrachten Franeker** (D4)
10. **Zuiderstadsgracht Franeker** (D4)
11. **Oosterstadsgracht Franeker** (D4)
12. **Het Vliet Franeker** (D4)
13. **Sexbierumervaart** (D4)
14. **Dongjumervaart** (D4)
15. **Opvaart** (D4) naar asland Franeker
16. **Leeuwardertrekvaart** (D4)
17. **Arumervaart of Bolswardervaart** (D4)
18. **Tzummervaart** (D4)
19. **De zg. putten aan de zeedijk** (D4) onder Sexbierum en Pietersbierum
20. **Zgn. Tzummarumervaartje** (D3) vanaf de Firdgumertille tot de brug bij het spoordok te Tzummarum
21. **Tzummarumervaart** (D4) vanaf de spoorbrug tot de grens van de vml. gem. Franekeradeel
22. **Tzummarumervissersvaart** (D3)
23. **Vaart** (D4) vanaf de Hoarnestreek onder Oosterbierum tot het dorp Oosterbierum
24. **Oosterbierumervaart** (D4) vanaf het dorp Oosterbierum tot de spoorbrug te Tzummarum
25. **Vaart** (D4) van de zeedijk onder Sexbierum tot het dorp Sexbierum
26. **Vaart** (D4) vanaf het dorp Pietersbierum tot de zgn. Sluiting
27. **Vaart** (D4) vanaf het dorp Wijnaldum tot de Ried
28. **Zgn. Put de Dijkshoek** (D3) onder Firdgum
Vanaf de steiger bevissen of vanuit ten hoogste twee boten, in de periode van 1 juni t/m 31 december
29. **Waterpartijen** (D4) tussen het Binnenhof en de J.A.W. Burgerstraat en de waterpartij voor de school
30. **Waterpartijen** (D4) tussen de Schoener en de Klipper
31. **Waterpartijen** (D4) grenzend aan de Marsbaan, Planetenbaan (m.u.v. deel grenzend aan woningen aan de Jupiterbaan)
32. **Waterpartijen** (D4) aan de Birg. J. Dijkstraweg
33. **Waterpartijen** (D4) grenzend aan de Leeuwarderweg/
Van Anel Ripkesstraat
Het is verboden te vissen in de Parkvijver aan de Harlingerweg.

Gemeente Harlingen

1. **Roptavaart** (D4) langs de Noorderzeedijk tot aan Roptazijl
2. **Noordergracht** (C4/D4) vanaf de zuidoostelijke grens van de jachthaven tot en met de Singelbrug, **alsmede het kanaal** tot de vml. Greetingabuurt
3. **Sexbierumervaart** (D4) tot de kruising met de Ropstervaart
4. **Het gedeelte Ooster- en Zuidergracht** (C4/D4) van de Oosterbrug aan het Franekereind, door de Kerkpoortsbrug, de Rozengracht en het vandaar in zuidoostelijke richting lopende water, alsmede de brug gelegen in het verlengde van de Spoorstraat en de spoorbrug en vandaar de Bolswardervaart, alsmede het resterende gedeelte van de Zuidergracht
5. **Zuiderhaven** (C4/D4) van de havenbrug tot de kleine Sluis en **Noorderhaven** van de Prins Hendrikbrug tot de Grote Sluis
6. **Het gedeelte Oude Buitenhaven** (C4/D4) gelegen tussen de Havenbrug, de Prins Hendrikbrug en de Sasbrug, het open gedeelte Voorstraat en de Zoutsloot
7. **Harlinger Trekvaart** (D4) vanaf de voormalige Greetingabuurt tot het Verbindingskanaal en **Het Verbindingskanaal** tussen het Van Harinxmakanaal en de Harlinger Trekvaart
8. **Verbindingskanaal westzijde Rijksweg** (D4) onder Harlingen en de **Harlinger Trekvaart** van de Greetingabuurt tot 100 m ten oosten van de Hopmansbrug
9. **Hopmansvaart** (D4) bij Midlum, uitmondend in het Van Harinxmakanaal
10. **Wynaldumeropvaart** (D4)
11. **Achlumervaart** (D4) tot de grens der gem. Franekeradeel
12. **Opvaart in het buurtschap Koetille** (D4) tussen de spoorbaan Harlingen-Leeuwarden en de Oude Trekweg

Gemeente Heerenveen

1. **Nieuw Kanaal** (E6) verbindingswater tussen de Van Engelenvaart en de Heerensloot bij Deelsbrug (spoorlijn)
Met riet begroeiende oevers mogen niet worden betreden. Tegen, aan of in het riet mogen geen boten worden gemeerd. Hetzelfde geldt voor de overige oeververdediging. Schade wordt op kosten van de veroorzaker hersteld.

Gemeente Het Bildt

1. **Minnertsgaastervaart** (D3/D4) vanaf het dorp Minnertsga tot het Berlikumerwijd
2. **Berlikumerwijd en de Oude Meer** (D3/D4) onder Minnertsga
Voor bovenstaande wateren in het Bildt geldt een meeneemverbod voor snoekbaars.

Gemeente Kollumerland c.a.

(in huur bij hsv Leeuwarden):

1. **Zijlsterrijd noord** (F3)
2. **Zijlsterrijd zuid** (F3) bij velen beter bekend als Kollumervaart
3. **Nieuwe Vaart (Oudwoude)** (F3)
4. **Kollumerzwaagstervaart** (F3)
5. **Burumervaart** (G3)
6. **Zijtak van Kanaal Dokkum-Gerben Alles Verlaat** (F3) vzv. Eigendom van de gem. Kollumerland
7. **Zandwielen** (F3) te Oudwoude

Gemeente Leeuwarden

(in huur bij hsv Leeuwarden):

1. **Grote Wielen** (E4) aan de noordkant van de straatweg Leeuwarden-Groningen op ca. 5 km van Leeuwarden
2. **Houtwielen, Sierdswiel en Rie(d) of Rijd** (E4) liggend ten noorden van de Grote Wielen en daarmee in verbinding staand.
De Rie loopt tot de vml. zuivelfabriek aan de weg Giekerk-Tietjerk (deels gemeente, particulier en kerkvoogdij)
3. **De grachten in en om de stad Leeuwarden** (E4)
4. **Nieuwe Kanaal** (E4) vanaf de 1e kanaalbrug tot Schilkampen
5. **Het Vliet** (E4) vanaf de Boomsbrug tot Schilkampen
6. **Kurkemeer** (E4) vanaf Schilkampen tot het punt waar dit water de spoorlijn Leeuwarden-Groningen raakt en vandaar, evenwijdig met de spoorlijn, tot de spoorbrug over het Ouddeel (het gedeelte van de Kurkemeer evenwijdig met de spoorlijn wordt gehuurd van de Spoorwegen)
Verboden de spoorlijn te betreden.
7. **Potmarge** (E4) vanaf de Wijde Greuns tot de Potmargebrug
8. **Oude Potmarge** (E4) vanaf de Wijde Greuns tot de Huizumer begraafplaats
9. **Harlingertrekvaart** (E4) vzv. liggend binnen de gem. Leeuwarden
10. **Bisschopsrak** (E4) vzv. liggend binnen de gem. Leeuwarden

11. **Sneekertrekvaart (of Zwette)** (E4) vzv. liggend binnen de gem. Leeuwarden, vormende de zogenoemde industriehavens
12. **Dokkumer Ee tot de Jelsumervaart** (E4) vanaf de Jelsumervaart de oostelijke helft vzv. liggend binnen de gem. Leeuwarden
13. **Bonkesloot** (E4) vanaf de Dokkumer Ee tot de Murk
14. **Westelijke helft van de Murk** (E3/E4) vanaf de zgn. Hogebrug in de Groningerstraatweg tot de opvaart naar de zogenoemde Bullemolen
15. **Westelijke helft van het Ouddeel** (E4) vanaf de zgn. Hogebrug, lopende in zuidelijke richting, daarna in westelijke richting, tot de boerderij Rustenburg (Hondenuitlaatplaats: Visverbod)
16. **Langdeel** (E4) vzv liggend binnen de gem. Leeuwarden, vanaf de boerderij Rustenburg tot het Van Harinxmakanaal
17. **De Tijnje** (E4) vanaf Schilkampen tot de Potmarge
18. **Wijde Greuns** (E4) vanaf de Potmarge tot het Van Harinxmakanaal
19. **Nauwe Greuns** (E4) vanaf het Van Harinxmakanaal in zuidelijke richting, vzv. liggend binnen de gem. Leeuwarden
20. **Woudmansdiep** (E4) vanaf de Wijde Greuns in oostelijke richting
21. **Wirdumervaart** (E4) vanaf het dorp Wirdum in noordelijke richting tot aan de Potmarge
Voorwaarde: binnen 70 meter afstand van het dichtzet mag in deze vaart niet worden gevist.
22. **Nieuwe Wirdumervaart** (E4) vanaf het dorp Wirdum in zuidoostelijke richting tot de ringsloot van de Wargastermeerpolder
23. **Werpstervaart** (E4) vanaf het dorp Wirdum in noord-westelijke richting tot nabij de Overijsselsestraatweg
24. **Tjaardervaart** (E4) vanaf het dorp Wirdum in zuidelijke richting langs de Tjaarderdijk, vzv. liggend binnen de gem. Leeuwarden
25. **Wijtgaardervaart** (E4) vanaf het dorp Wijtgaard in zuid-oostelijke richting tot de spoorbrug
26. **Roordahuizumervaart** (E4/E5) vanaf de betonbrug in de Tjaarderdijk in zuidwestelijke richting, vzv. liggend binnen de gem. Leeuwarden
27. **Schieringersloot** (E4)
28. Andere wateren voorzover eigendom van de gemeente Leeuwarden

Gemeente Leeuwarderadeel

1. **Britsumervaart** (E3) vanaf de Stienservaart naar Britsum

Gemeente Lemsterland

1. **Vaart van Meerkolksrak tot Grote Brekken** (E7) (Secties A. nummer 3952), zgn. Stroomkanaal Lemmer;
2. **Lange Sloot** (D7/E7) tussen Grote Brekken en Ee
3. **Kromme Ee of Haringsloot - zuidelijke helft** (E7)
4. **Woudsloot - zuidelijke helft** (D7)
5. **Vluchthaven** (E7)
6. **Tramhaven** (E7)
7. **Haventoeegang** (E7)
8. **Industriehaven** (E7)
9. **Gedeelte Werkhaven** (E7)
10. **Zijlroede incl. Het Dok en de Binnenhaven** (E7) vanaf het stroomkanaal (Meerkolksrak) tot de IJsselmeersluis in de Binnenhaven.
Voor de wateren 5, 6, 7, 8 en 9 gelden de voorwaarden zoals die op het IJsselmeer van toepassing zijn (zie onder het IJsselmeer in deze lijst).
11. Machtigingswater: **Dijksvaart** vanaf het Ir. Woudagemaal westwaarts langs de zeedijk, met de vaart langs de Slaperdijk en bij het magazijn ten westen van Lemmer
Let op! De havens in Lemmer-Noord die uitkomen op het Stroomkanaal en de Grote Brekken mogen alleen bevist worden door leden van hsv Lemmer.

Gemeente Littenseradeel

1. **St. Jacobsvaart** (D4) vanaf de Franeker-Sneekerzeilvaart tot het dorp Winsum
2. **Oude Meer** (D4) vanaf de Franeker-Sneekerzeilvaart tot de grens der gem. Franekeradeel
3. **Baardersloot** (D4/E4) van het dorp Baard tot de Jorwerder Laan of Jaanvaart
4. **Jorwerder Laan- of Jaanvaart** (E4/D5/E5) van de Zwette langs Beers, Jorwerd en Britswerd tot de Franeker-Sneekerzeilvaart
5. **Britswerdervaart** (D5) opvaart van de Franeker-Sneekerzeilvaart tot het dorp Britswerd
6. **Lionservaart** (D4/E4) opvaart van de Bolswardertrekvaart tot het dorp Lions
7. **Huinservaart** (D4) opvaart van de Bolswardertrekvaart tot het dorp Huins
8. **Hijlaarder(op)vaart** (E4) opvaart van de Bolswardertrekvaart tot het dorp Hijlaard

9. **Mantgumervaart en Spoorloot** (E5)
10. **Jellumer Slotvaart** (E4) opvaart van de Zwette tot het dorp Jellum
11. **Bolswardervaart** (D4/E4/D5) vanaf de grens der gem. Menaldumadeel tot de Warntille ten noorden van Wommels
12. **Franeker-Sneekerzeilvaart** (D4/D5) vanaf het Van Harinxmakanaal tot de grens der gem. Wymbritseradeel
13. **Molenopvaart** (D5) vanaf de Franeker-Sneekerzeilvaart tot het dorp Wammert
14. **Lathumervaart** (D5) vzw. gelegen binnen de gemeente
15. **Bayumeropvaart** (D4) vanaf de Franeker-Sneekerzeilvaart
16. **Lutkwierumeropvaart** (D5) vanaf de Franeker-Sneekerzeilvaart
17. **Itenseropvaart** (D5) vanaf de Sibaedevaart
18. **Kubaarderopvaart** (D5) vanaf de Bolswardertrekvaart
19. **Oosterendervaart** (D5) vanaf de Bolswardertrekvaart tot de Franeker-Sneekerzeilvaart
20. **Spannumervaart of zgn. Lange Dam** (D4/D5) vanaf de Oude Meer tot de Bolswardertrekvaart
21. **Hidaarder- of Kloostervaart** (D5) vanaf de grens der gem. Bolsward tot de Oosterendervaart
22. **Tzummer Oude Meer** (D4)
23. **Welsrijperopvaart** (D4) vanaf de Franeker-Sneekerzeilvaart
24. **Sibaedevaart** (D5)
25. **Waxenseropvaart** (D5) vanaf de Lollumervaart
26. **Lollumervaart** (D4/D5)

Gemeente Menaldumadeel

1. **Oude Meer - gedeeltelijk** (D3) van de betonbrug bij Mooie Peal tot de grens met Het Bildt
2. **Marssumervaart - gedeeltelijk** (E4) t.w. de opvaart naar Marssum en de opvaart ten zuiden van de rijksweg
3. **Vaart naar Beetgumermolen - gedeeltelijk** (E4) t.w. de vaart achter Engelumerdyk te Beetgumermolen
4. **Moddergat** (D3) van het Berlikumerwijd tot de brug te Wier
5. **Bessebuurstervaart** (E4) van de Beetgumervaart tot 60 m voorbij de brug Lieuwesingel
6. **Burevaart** (D4) van de Oude Harlingervaart tot achter Schatzenburg
7. **Oostindische opvaart** (D3) vaart achter Berlikum - van Kruiswater tot Kunstwerk vml. spoorbrug
8. **Marssumervaart - gedeeltelijk** (E4) van Menaldumervaart tot Ritzumazijl
9. **Gedeelte Oude Harlingervaart** (E4) van Ritzumazijl tot grens Leeuwarden, t.w. gedeeltelijk Zijlsterak

10. **Gedeelte Oude Harlingervaart** (E4) van Ritzumazijl naar het Van Harinxmakanaal bij Deinum, t.w. Deinumerrak
11. **Gedeelte Oude Harlingervaart** (E4) van Dronrijp naar het Van Harinxmakanaal (behoudens rechten van derden)
12. **Menaldumervaart** (D4/E4) van Berlikumerwijd tot Marssumervaart (kruispunt)
13. **Berlikumerwijd** (D3/D4) van Kruiswater tot grens Franekeradeel
14. **Hijlaarder Opvaart** (E4)
15. **Boksumerzool** (E4) van opslag te Boksum tot de spoorlijn Leeuwarden-Staveren
16. **Blessumervaart** (E4) van de Oude Harlingervaart tot Blessum
17. **Opvaart te Deinum** (E4) van de Oude Harlingervaart tot Deinum

Gemeente Nijefurd

1. **Workumertrektvaart** (D6) tot de grens met de gem. Wonseradeel
2. **Horsea Workum** (D6)
3. **Burevaart Workum** (D6)
4. **Dwarsvaart Workum** (D6)
5. **Brandeburenvaart Workum** (D6)
6. **Diepe Dolte Workum** (D6)
7. **Stedspolle Workum** (D6)
8. **Omg. Doltewal Workum** (D6)
9. **Oer de Dolte II Workum** (D6)
10. **Yskeboerevaart** (D6) tot de grens met de gem. Wonseradeel
11. **Dijksvaart/Oude Oostervaart** (C6/D6)
12. **Nieuwe Vaart** (D6)
13. **Het Var** (D7)
14. **Oostervaart** (C6)
15. **Koudumervaart** (D7)
16. **De Gronzen** (C7/D7)
17. **Het Wijd Molkwerum** (C7)
18. **Hemelervaart** (D7)
19. **Haven Koudum** (D7)
20. **Wateren Morraplan Koudum** (D7)
21. **De Fenke Molkwerum** (C7)
22. **Indijk** (C6/C7D7)
23. **Westerdijksvaart Hindeloopen** (C6)
24. **Mienscharswijken Hindeloopen** (C6)
25. **Zijlroede Hindeloopen** (C6)
26. **Houwswijk Hindeloopen** (C6)

27. **Molenaarswijk Hindeloopen** (C6)
28. **De Greft Hindeloopen** (C6)
29. **Haven Stavoren** (C7)
30. **Stadsgracht Stavoren** (C7)
31. **Voorstraat/Achterdelft Stavoren** (C7)
32. **Zijtak Johan Frisokanaal** (C7) bij Warns
33. **Workumertrektvaart** (D6) tot de grens met de gem. Wonseradeel
34. **Horsea Workum** (D6)
35. **Burevaart Workum** (D6)
36. **Dwarsvaart Workum** (D6)
37. **Brandeburevaart Workum** (D6)
38. **Diepe Dolte Workum** (D6)
39. **Stedspolle Workum** (D6)
40. **Omg. Doltewal Workum** (D6)
41. **Oer de Dolte II Workum** (D6)
42. **Yskeboerevaart** (D6) tot de grens met de gem. Wonseradeel
43. **Dijksvaart/Oude Oostervaart** (C6/D6)
44. **Nieuwe Vaart** (D6)
45. **Het Var** (D7)
46. **Oostervaart** (C6)
47. **Koudumervaart** (D7)
48. **De Gronzen** (C7/D7)
49. **Het Wijd Molkwerum** (C7)
50. **Hemelervaart** (D7)
51. **Haven Koudum** (D7)
52. **Wateren Morraplan Koudum** (D7)
53. **De Fenke Molkwerum** (C7)
54. **Indijk** (C6/C7D7)
55. **Westerdijksvaart Hindeloopen** (C6)
56. **Mielscharswijken Hindeloopen** (C6)
57. **Zijlroede Hindeloopen** (C6)
58. **Houwswijk Hindeloopen** (C6)
59. **Molenaarswijk Hindeloopen** (C6)
60. **De Greft Hindeloopen** (C6)
61. **Haven Stavoren** (C7)
62. **Stadsgracht Stavoren** (C7)
63. **Voorstraat/Achterdelft Stavoren** (C7)
64. **Zijtak Johan Frisokanaal** (C7) bij Warns

Gemeente Skarsterlân

1. **Kolk te Joure** (E6)
2. **Zijlroede te Joure** (E6) vanaf de Tolhuisbrug tot de Snikzwaagstervaart
3. **Bruggevaart te Oudehaske** (E6) vanaf de vml.o.l.-school tot de Wiidswal;
4. **Zijltjessloot nabij Akmarijp** (E6) vanaf ca. 25 m vanaf de uitmonding in de Noordbroekstervaart tot de brug te Akmarijp
5. **Akmarijstervaart te Akmarijp** (E6) vanaf de Zijltjessloot tot aan de Langesloot
6. **Vaart** (E6) lopende vanaf de Akmarijstervaart door de duiker in de weg naar de Heremavaart te Terkaple
7. **Opvaart uit de Heremavaart** (E6) te Terkaple
8. **Heremavaart** (E6) te Terkaple
9. **Vaart** (E6) lopende vanaf de Heremavaart te Terkaple tot de Langesloot nabij Terkaple
10. **Langesloot** (E6) nabij Terkaple, lopende vanaf de Akmarijstervaart tot de Wijde Geeuw
11. **Oude Geeuw** (E6) lopende vanaf de Zwartesloot tot de Wijde Geeuw, ter halve breedte
12. **Wijde Geeuw** (E6) lopende vanaf de Oude Geeuw tot de aansluiting met het Akkrumerrak
13. **Akkrumerrak** (E5/E6) lopende vanaf de Wijde Geeuw tot de Deel, ter halve breedte
14. **Janesloot** (E6) tussen Langweerder Wielen en de Koevorde
15. **Hoitesloot** (E6)
16. **Slingerak** (E6) onder Langweer en Boornzwaag
17. **Statenbocht** (E6) onder Langweer en Boornzwaag vzw. tot deze gemeente behorend
18. **Stobberak** (E6) vzw. tot deze gemeente behorend
19. **Noordbroekstervaart** (E6)
20. **Zijltjessloot** (E6) vzw. gelegen op het gebied van de vml. Gemeente Doniawerstal
21. **Zuidbroekstervaart** (E6) het niet afgesloten deel
22. **Nauw van de Brekken** (E6)
23. **Fammensrakken** (E6)
24. **Goingarjstervaart** (E6)
25. **Put van Nederhorst (zandput De Woudfennen)** (E6) noordelijke oever
26. **Vaart van Sint Nicolaasga** (E7)

Gemeente Smallingerland

1. **Drachtstervaart** (F5) tussen de vml. Pijpbrug en Buitenstvallaat
2. **Nieuwe Hooidamsloot** (F5) vanaf de brug bij de Hooidammen tot de Kruisdobbe, lang 4 km
3. **Nieuwe Drait** (F5) ten noorden van de Postbrug
4. **Kanaal naar Drachten** (F5) tussen de Geeuw en het Gaastdiep
5. **Industriehavens te Drachten** (F5)
6. **Goëngahuistersloot, Grote Bol en Sint Janssloot** (E5)
7. **Kromme Ee** (E5/F5) vanaf de uitvloeïng van de Nieuwe Veenhopervaart tot de Sitebuurster Ee, lang 6 km
8. **Het zuidelijke deel van de nieuw gegraven Burmaniasloot** (F5) tussen het Opeinderkanaal en de Opvaart en het aansluitende deel van de Opvaart in zuidelijke richting
9. **Het zgn. Gat van Jansma** (F5) vzv. van de gemeente

(in huur bij hsv Voorwaarts - Drachten):

1. **Het afvoerkanaal ten oosten van Drachten** (F5) vanaf de Rondweg naar Pasver
2. **De Compagniesterdwarwijk** (F5)

Gemeente Sneek

1. **Zwette of Sneekertrekvaart** (E4/D5/E5) van Sneek naar Leeuwarden
2. **Geeuw** (D6) tot aan de gemeentegrens
3. **Woudvaart** (D6/E6) tot de gemeentegrens en de Opvaart of Draaisloot
4. **Oudevaart of Sneeker Oudvaart** (E5/D6) van het Zomerrak tot het nieuwe verbindingskanaal Oudvaart-Houkesloot
5. **Gedeelte van de Franekervaart** (D5) tussen de Hospitalerbrug en de gemeentegrens
6. **Gracht naar de algemene begraafplaats** (D5) van de Franekervaart tot het toegangshek begraafplaats
7. **Verbindingskanaal Oudevaart-Houkesloot (jachthavenkanaal)** (E5/D6)
8. **Stadsgrachten** (D5/D6) binnen de gemeente
9. **Rekreatieplas De Potten** (E5) ten westen van het Sneekermeer
Het vissen vanuit boten is verboden

Gemeente Tietjerksteradeel

(in huur bij hsv Leeuwarden):

1. **Dokkumer Ee** (E3) het gedeelte onder Wijns, Oudkerk en Bartlehiem
2. **Subed** (E3) onder Wijns
3. **Murk** (deels) (E3)
4. **Oudkerkstervaart** (E3) te Oudkerk
5. **Oenkerkstervaart** (E3)
6. **Het gedeelte van het Ouddeel** (E4) onder Giekerk
7. **Rietlandsvaart** (E4) verbinding tussen de Rijperkerkervaart en de Tietjerkstervaart te Rijperkerk en Tietjerk
8. **Rijperkerkervaart** (E4) tot het gemaal
9. **Oosterse- en Westerse Hei** (F4) te Bergum
10. **Eestrumervaart** (F4) te Eestrum
11. **Vaart uit 't Nieuwe Kanaal** (F5) naar de buurt en opslag te Oostermeer
12. **Nije Fokkesloot Eernewoude** (E5) - oostelijke helft
13. **Langesloot Eernewoude** (E4/E5/F5)
14. **Het gedeelte van de vaart onmiddellijk zuidwestelijk van en langs de Zwartebroek** bij Molenend (E3/F3)
15. **Earnearrepoel** (F4)
Het vissen vanuit boten is verboden, evenals het vissen vanaf de westelijke oever.
16. **It Wiid** (F5) bij Eernewoude
17. **It West** (F4) ten noorden van de weg Alle om Slachte
18. **Spoorsloot** (E4) aan de zuidzijde van de spoorlijn Leeuwarden-Groningen en lopende van de sluis in het Ouddeel tot de westelijker liggende spoorbrug
Verboden de spoorbaan te betreden. Aan de landzijde blijven!

Gemeente Wonseradeel

1. **Bolswardervaart / Harlingervaart** (D4/D5) vanaf de grens gem. Bolsward tot de grens gem. Harlingen
2. **Cornwerdervaart** (C5)
3. **Bolswarder / Leeuwardervaart** (D5) vzv. in de gemeente gelegen
4. **Makkumervaart** (D5) vanaf de grens gem. Bolsward tot het Nieuwe Kanaal
5. **Opvaart naar Exmorra** (D5)
6. **Opvaart naar Longerhouw** (D5)
7. **Allingawierstervaart** (D5) vzv. eigendom van de gemeente
8. **Grote Zijlroede** (C5/D5) vanaf het Nieuwe Kanaal tot de zeesluis
9. **Idseghuistervaart** (C5)

10. **Vaart** (D4/D5) vanaf Arumer kruiswater door Arum naar Franeker vzw. in de gemeente gelegen
11. **Vaart** (D5) vanaf Pingjum tot Arumer kruiswater
12. **Witmarsumervaart** (D5) vanaf de Pingjumervaart tot de grens gem. Bolsward
13. **Schraardervaart** (D5) vanaf de Makkumervaart tot de Witmarsumervaart
14. **Melkvaart** (C5/D5) vanaf Makkum tot Zurich
15. **Verbindingsvaart** (C5) uit Melkvaart naar de Grote Zijlroede en Weerstervaart
16. **Kleine Vaart** (C5/D5) vanaf Ferwoude tot de Indijk
17. **Indijk** (D6) vzw. eigendom van de gemeente
18. **Wijmer** (D5) vzw. in gemeente gelegen
19. **Djippert** (D5) vanaf de Dijkvaart tot de brug in Ferwoude
20. **Vaarten van Lollum naar Franeker en Tzum** (D4/D5) vzw. eigendom van de gemeente
21. **Kloostervaart** (D5) vzw. in de gemeente gelegen
22. **Dedgumervaart** (D5) vzw. in de gemeente gelegen
23. **Bolswarder/Workumervaart** (D5/D6) vzw. in de gemeente gelegen
24. **Hartwerdervaart** (D5) vzw. in de gemeente gelegen
25. **Nieuwe gegraven wateren in de bestemmingsplannen Makkum-Krommesloot 1 en Makkum-Krommesloot 2** (C5)

Gemeente Wymbritseradiel

1. **Bolswardervaart** (D5/D6)
2. **Westhemmer-opvaart** (D6)
3. **Zijlroedevaart** (D6)
4. **Zijjtjessloot** (D6)
5. **Zijp (Siepsloot)** (D6)
6. **Greonterpervaart** (D6)
7. **Franekervaart** (D5) van de grens Sneek tot de grens Littenseradeel
8. **Geeuw** (D6)
9. **Vaart stadskern IJlst** (D6)
10. **Oostelijke Dijkgracht IJlst** (D6)
11. **Stads-Ee (IJlst)** (D6)
12. **Westelijke Dijkgracht IJlst** (D6)
13. **Wijddraai** (D6)
14. **Wijde Wijmer** (E6) van Kruiswaters tot de Wijddraai
15. **Het Zouw** (D6)
16. **Wijnsloot** (E6)
17. **Kerksloot** (D6)

18. **Jutrypervaart** (D6)
19. **Zoolsloot** (D6)
20. **Modderige Rijd** (D6)
21. **Ooster Wijmer** (D6)
22. **Het Ges** (E6)
23. **Zuidendstervaart** (E6)
24. **Jouwstervaart** (E6)
25. **Gudsekop / Vrije Grassloot** (E6)
26. **Elvesloot** (E6)
27. **Holle Gracht** (E6)
28. **Horseweg / Jurgensloot** (E6)
29. **Stobberak** (E6)
30. **Statenbocht** (E6)
31. **Nauwe Geeuw** (D6)
32. **Oosterbrugsloot** (E6)
33. **Ategracht** (D6)
34. **Het Zond** (D6)
35. **Inthiemasloot** (D6)
36. **Woudbuursterpoel** (D6)
37. **Turfshaven** (D6)
38. **Oudegaastervaart** (D6)
39. **Sypke** (D6)
40. **Nauwe Vliet / Het Var** (D6)
41. **De Graft** (D6)
42. **Heegervar** (D6)
43. **Nauwe Wijmer** (D6) van de Noorder Ee tot Kruiswater
44. **Woudsender Rakken** (D6) van de Noorder Ee tot Heegermeer
45. **Woudsender Ee** (D6) van het Slotmeer tot de Woudsender Rakken, vzw. grenzend aan Skarsterlân, westelijke helft
46. **Jeltesloot** (D6/E6) noorderhelft vzw. grenzend aan Skarsterlân
47. **Welle** (D6) zuiderhelft vzw. gelegen in gemeente

Gemeente Weststellingwerf

(In huur bij hsv De Snoek - Wolvega):

1. **Schipsloot** (E7/F7) van Wolvega tot de Tjonger
Gedurende de periode van 15 april tot aan 15 augustus is vissen niet toegestaan in de nabijheid van de zwaluwenwand.

Waterschappen:

Wetterskip Fryslân (voorheen Boarn en Klif)

1. Wateren in de polder van het voormalige 6e en 7e Veendistrict:

- Binnenringvaart (F5/F6)
- Lange Rak (F5/F6)
- Nokvaart (F6)
- Wispel (F6)
- Moerdiep (F5/F6)
- Lossing De Plasse (F6)
- Stroomkanaal Kanaalsweg (F6)
- Kleine Zee (F6)
- Leiding Kanaalsweg (F6)

2. Wateren in de polder van het 4e en 5e Veendistrict:

- Leiding Boenderpolle (E6)
- Leiding Zestienroeden (F6)
- Leiding Lang Ein (F6)
- Binnenringvaart (E6/F6)
- Buitendijkse Hoofdvaart (E6/F6)
- Leiding Menninge-Otterweg (E6)
- Leiding Kanaalsweg (F6)
- Nokvaart (E6/F6)
- Leiding Tjalleberd (F6)
- Binnendijkse Hoofdvaart (E6/F6)
- Middenhoofdkanaal (E6)
- Leiding Mobilisatieweg (E6/F6)
- Stroomkanaal Otterweg (E6)

Verbod op vissen in het verlengde stroomkanaal tussen PG Otterweg en Dijksmangemaal (Ringvaart)

- Leiding Bornego (E6)
- Zijtak Mobilisatieweg (E6) naar de Binnendijkse Hoofdvaart

3. Wateren in de Veenpolder De Deelen:

- De Tocht (E5) onder Oldeboorn
- Binnenkanaal (E5/E6) onder Oldeboorn
- Deelenvaart (E6)
- Tjalleberdster Wetering of Groote Poels (E5)
- Tweede Deel (E5/F5/E6)
- Oude Deel (E6/F6)

4. Wateren in de Trijegaster Veenpolder:

- Molensloot Meerweg (E7)
- Dijkssloot Oldeouwer (E7)
- Trijegaster Veenvaart (E6/E7)

5. Wateren in de polder Zandhuizerveld:

- Middenvaart Zandhuizerveld (E7)

6. Wateren in de Groote St. Johannesgaaster Veenpolder:

- Poldervaart Oosterschar of Kanaal door Schar (E7)
- Gaasterveldkanaal (E7)
- Maadschutting (E7)
- Rotstersloot (E6/E7)
- Vogelzangkanaal of Kanaal Vogelzangdijk (E6)
- Veenscheiding Oost (E6)
- Veenscheiding West (E6)
- Ringvaart Vierhuis-Marsicht (E7)
- Ringvaart Vierhuis-Rotstergaast (E7)
- Leiding gemaal De Grie (E7)

7. Wateren in de Hasker Veenpolder:

- Polderbosvaart (E6)
- Nieuwe Dwarskanaal of kanaal langs Meenscharweg (E6)
- Leiding langs Rijksweg A7 (E6)
- Middenvaart (E6) naar Polderbosvaart
- Nieuwe Schipsloot (E6)
- Haskersloot (E6)
- Bruggevaart (E6)
- Omleiding Bruggevaart (E6)
- Doltensloot (E6) naar Nieuw Heerenveens Kanaal
- Dolte Scharsterland (E6)
- Grevenvaart (E6) naar Haskersloot
- Keerringen Vegelinsoord (E6)
- Doltensloot Vegelinsweg (E6)
- Oude Geeuw (E6)
- Nije Kampen (E6) naar Nieuwe Deel
- Traan (E6)

8. Wateren in de Akmarijpster en Snikzwaagsterpolders:

- Lege Walden Akmarijp (E6)
- Leiding Boarnferd A (E6)
- Leiding Boarnferd B (E6)
- Dolte (E6)
- Bloksloot (E6)

9. **Wateren in de polder de Woudfennen:**
 - **Poldervaart en Woudfennen** (E6)
10. **Wateren in de polder Wollegaast:**
 - kadastrale nummers (D6/D7):
 - **gem. Balk**, sectie A nrs. 1169, 1177, 1178, 1179 (ged.), 1180
 - **gem. Langweer**, sectie K nrs. 27, 71, 78, 85, 86, 88, 96, 103, 104, 112, 131, 156, 169, 175, 176, 182, 189, 194, 228, 230, 259, 268, 280, 282, 288, 297, 299, 319, 598, 599, 601, 602, 615, 619, 625, 632
 - **gem. Woudsend**, sectie D nrs. 1091, 1118, 1121, 1126, 1133, 1159
 - **gem. Sloten**, sectie A nrs. 289, 304, 314, 326, 336
 - **gem. Stavoren**, sectie B nrs. 681, 718
 - **gem. Koudum**, sectie H nr. 380

(in huur bij hsv De Bears - Balk):

1. **Nieuwe Vaart** (D7) tussen de oude weg Sondel-Tacoziel en de provinciale weg Balk-Lemmer
2. **De Witakkersvaart** (D7)
3. **De Luts** (D7) vanaf Kippenburg tot Woudbrug
4. **De Rien** (D7) onder Harich
5. **De watergang Kolderwolde** (D7) lopende door de Noordwolderpolder van het gemaal aan de Kerkevaart tot de Hoge Dijk onder Kolderwolde. Kadastrale gemeente Koudum, sectie K, nrs. 459, 460, 606, 778, 779
6. **De watergang Elahuizen** (D7) van het gemaal te Elahuizen richting Woudseinderweg. Kadastrale gemeente Koudum, sectie K, nr. 314 en 373 en gemeente Balk, sectie L, nr. 62
7. **De watergang De Warren** (D7) vanaf de weg door de Warren richting weg Balk-IJpecolsga. Kadastrale gemeente Balk, sectie L nr. 344
8. **Zijtak Ee** (D7) langs de kade van het Slotermeer vanaf het perceel bos in de Warren tot de Ee te Woudsend en vanaf de kade langs het Slotermeer in noordelijke richting langs het kerkhof bij IJpecolsga naar gemaal te Indijk. Kadastrale gemeente Woudsend, sectie C, nrs. 301, 255, 251 (ged.), 239, 86, 213, 247 en 154
9. **De watergangen in de Coehoornpolder** (D7) Kadastrale gemeente Balk, sectie M, nrs. 1533, 1645 en 1654
10. **De watergangen in de Graverij- en de Wikelpolder** (D7) Kadastrale gemeente Balk, sectie N. nrs. 53, 75 en 79
11. **Nijgaastervaart (Kerkevaart)** (D7) te Elahuizen, vanaf het gemaal tot de Fluessen.

Wetterskip Fryslân (algemeen)

1. **Dijkvaart Pasveer-Schoterzijl** (E7/E8)
2. **Ee** (D7/E7) bij Tacoziel (binnen tot voorbij de Langesloot en buiten tot het IJsselmeer)
3. **Dijkvaart Stavoren-Molkwerum** (C7)
4. **Westervaart bij Hindeloopen** (C6/C7)
5. **Oostervaart** (C6/D6) bij Hindeloopen vzw. eigendom
6. **7 Dijkspuiten** (F2) tussen Wierum en Moddergat
Wedstrijdvissen in deze putten is verboden
7. **Dijkvaart Makkum-Workumerhek** (C5/C6/D6)
8. **Dijkvaart Makkum-Kop Afsluitdijk** (C5)
9. **Vaart** (C4) achter camping De Zeehoeve te Harlingen

Wetterskip Fryslân (voorheen Lauwerswalden)

Gebied ten oosten van de waterverbinding Drachten richting Lauwersmeer:

1. **Augustinusgastervaart** (F4)
2. **Drogehamstervaart** (F4)
3. **Surhuizumervaart** (F4)
4. **Oude Vaart** (G3/F4/G4) vanaf Kortwoude onder Surhuisterveen tot het gemaal op deze vaart nabij het Prinses Margrietkanaal
5. **Surhuisterveenstervaart** (F3/F4/G4) vanaf, maar met uitzondering van de haven te Surhuisterveen tot het Prinses Margrietkanaal
6. **Pompsterried** (F3) vanaf de sluis te Tilhouten tot Kollumerpomp
7. **Magere Sloot met Bijryten en de Gruytsloot** (F3/G3)
8. **Topsterried of Keegensterried** (G3) van de Gruytsloot tot de Lauwers
9. **Zwadde** (F3)
10. **Ademasloot** (F3) te Twijzelerheide
11. **Tiltjewijk** (F4)
12. **Verbinding** (G4) tussen de Tiltjewijk en Oude Vaart
13. **Twijzelervaart** (F4)
14. **Oude Ried** (F3/G3)
Voor betreding van de aangrenzende landerijen is toestemming vereist van de landeigenaren.
Het is niet toegestaan de terreinen rond het gemaal aan het Prinses Margrietkanaal te betreden.

Gebied ten zuiden van het Pr. Margrietkanaal, ten noorden van waterverbinding Drachten-Grou en ten westen van de waterverbinding Drachten richting Lauwersmeer:

1. **Waterloop Hoge Warren** (E5/F5) vanaf het gemaal in westelijke richting
2. **Rietsloot met zijtak** (F5) in oostelijke richting
3. **Kooisloot en Eernesloot** (E4/F4/F5) ten noorden van Eernewoude
4. **Veertig Madsloot** (E4) ten westen van Eernewoude
5. **Ringvaart** (E4/F4) van Kruiswaters tot Bergum
6. **Scharvaart en Kerkwegvaart** (F4)
7. **Panhuysvaart, Zustersvaart en Tikevaart** (F4)
8. **Oudegastervaart** (F5) onder Oudega (Sm.)
9. **Waterlopen Ooster Zanding** (F5) onder Oudega
10. **Waterloop Legauke** (F5) ten oosten van Oudega
11. **Waterlopen Wieren** (F4) ten noorden van Oudega
12. **Waterloop Lansbourren** (F4) onder Suameer, in noordelijke en daarna in oostelijke richting tot het Bergumermeer
13. **Waterlopen Zuidermeer** (F4) ten noordoosten van Suameer
14. **Ringvaart Tietjerksteradeel** (E4/E5) westelijk van Eernewoude
15. **Pastorievaart** (F4) noordwestelijk van Garijp

Gebied ten noorden van het Pr. Margrietkanaal, ten zuiden van de Dokkumer Ee en ten westen van de waterverbinding Drachten richting Lauwersmeer:

1. **Alde Lune** (E4) in de Kleine Geest
2. **Louwsmeervaart** (E4) in de Kleine Geest
3. **Nieuwediep, Alde Miede** (E4) in de Kleine Geest
4. **Tietjerkstervaart** (E4) onder Tietjerk
5. **Kweekvijver** (E4) onder Suawoude
6. **Luie Rek** (E4) vanaf het gemaal op de sluis te Rijperkerk
7. **Muizenried, Lange Suaweg, Korte Suaweg, het Zwarte Broek en de Molendenstervaart** (E3/F3/E4/F4)
8. **Walstermuizenried, Veenwoudsterwalvaart, Lode Hel, Het Wiel, Houtwiel en de Valomstervaart tot aan de Zwemmer** (F3/F4)
9. **Veenwoudstervaart, Broekvaart, Broekstervaart en de Singelvaart** (F3)
10. **Roodkerkervaart met zijtak** (F3)
11. **Murk** (E3) vanaf de weg Healbirt tot de Wijde Murk
12. **Murk** (E3/F3) vanaf Wijde Murk tot Rinsumageest
13. **Jordaan met vier zijtakken** (E3) vanaf Murk in noordelijke richting tot de Dokkumer Ee
14. **Trekweg** (E3/F3) vanaf Rinsumageest tot de Dokkumer Ee

15. **Woudvaart** (F3) vanaf de Trekweg onder Rinsumageest tot de afdamming ten westen van Dokkum, **met een zijtak naar Dokkumer Ee en een zijtak in zuidelijke richting**
16. **Waterloop Broeklaan** (F3) langs zuidzijde van Damwoude
17. **Waterloop Zandhorst** (F3)
18. **Het gedeelte Stroobossertrekvaart** (F3) tot het Dokkumer Grootdiep
19. **Doorgraving** (F3) van de Stroobossertrekvaart tot het Dokkumer Grootdiep
20. **Waterloop Stroobossertrekvaart** (F3) eerst in zuidelijke en daarna in westelijke richting Rinsumageest
21. **Waterloop Jantjes Zeepolder of Verlegde Miedvaart** (F3) vanaf de weg Damwoude-Dokkum tot de Kooilaan
22. **Driesumerried en Hooidollensloot** (F3)
23. **Oude Zwemmer** (F3) vanaf Nieuwe Zwemmer tot Oude Lune met inbegrip van de **Mallegraafsmeer** aan de Wouddijk
24. **Oude Meer** (F3) vanaf Oude Zwemmer in noordelijke richting tot het Dokkumer Grootdiep
25. **Oom Oebelesloot** (E4) noordelijk van Wartena
26. **Rijperkerkstervaart** (E4/F4)
27. **Galgevaart en Tussenlitsen** (waterlopen Rietlandsweg) (F3)

Wetterskip Fryslân (voorheen Marne-Middelsee)

Regio Menaldumadeel

1. **Molensloot** (D4) in de Dronrijper Zuiderpolder
2. **Hatzumeropvaart** (D4) van het Van Harinxmakanaal naar Hatzum
3. **Zuiderpoldervaart** (D4) vanuit het Van Harinxmakanaal

Regio Littenseradeel

1. **Schillaardervaart (Wieuwerderopvaart)** (E5)
2. **Spannummeropvaart**
3. **Edenseropvaart**
4. **Waaxenseropvaart**
5. **Kubaardervaart**
6. **Hatwerdervaart**
7. **Babuursteropvaart**
8. **Wynservaart**
9. **Itseneropvaart**

Regio Sneek

1. **Draaisloot** (D6) tussen Zwarte Brekken en Woudvaart
2. **Bloederige vaart** (D5) naar Ysbrechtum
3. **Dorpsvaart Ysbrechtum** (D5)
4. **Nauwe Wijmerts Sneek** (D6)

Regio Boarnsterhim

1. **Roordahuizumeropvaart** (E5)
2. **Moezel** (E5)
3. **Tocht Flansum** (E5)
4. **Tocht Irnsum** (E5)
5. **Flansumervaart** (E5) van Flansum naar Kruisbrekken
6. **Kruisbrekken** (E5)
7. **Terzoolster Zijlroede** (E5)
8. **Dijksgracht** (E5)
9. **Zandsloot Groenedijk** (E5)
10. **Zoute Gracht** (E5)
11. **Bangavaart** (E5)
12. **Sneeker Oudvaart of Oude Vaart** (E5)
13. **Zijltjessloot** (E5)
14. **Wurgevaart** (E5)
15. **Monnikevaart** (E5)
16. **Deersumer Opvaart** (E5)
17. **Sybrandabuurstervaart** (E5)
18. **Kerkvaart** (E5)
19. **Lekmeer** (E5)
20. **Poppingawiersteropvaart** (E5)
21. **Ringvaart Wargaastermeerpolder** (E4)
22. **Waringsloot bij Naarderburen** (E4)
23. **Opvaart Zuiderend (Zijlroede Grou)** (E5)
24. **Lossing Mulier Roordahuizum** (E5)
25. **Opvaart Panhuys** (E5)
26. **Verbindingsvaart Terzool** (E5)
27. **Nauwe en Wijde deel**
28. **Bosksleat**
29. **Zuidereinderopvaart**

Regio Scharsterlân

1. **Waterloop naar Fammensrakken** (E6) zuidoost van rijksweg 43
2. **Opvaart van het gemaal naar de Horseweg** (E6)
3. **Waterloop** (E6) van Bokkewiel naar De Brekken
4. **Waterloop** (E6) van Bokkewiel naar Langweerderwielen
5. **Bloksloot** (E6) uit Noorder Oudeweg

Regio Wunseradiel

1. **Bedelaarsvaart**
2. **Lollumervaart**
3. **Gooiumervaart**
4. **Zuricherdijkvaart**
5. **Pingjumervaart**
6. **Van Panhuyskanaal**
7. **Krommesloot Makkumermeer**
8. **Kleine Zijlroede**
9. **Dijksvaart Zurich-Harlingen**
10. **Nieuwe Gaastervaart**
11. **Djippert**
12. **Indyk**
13. **Makkumervaart**
14. **Allingawiersteropvaart**
15. **Poldervaart Makkumermeer**

Regio Wymbritseradeel

1. **Sneeker Oudvaart of Oude Vaart** (E5)
2. **Tocht langs Butlanswei** (E5)
3. **Tocht langs Speers en Aesgemavaart** (E5)
4. **Opvaart naar Gauw** (E5)
5. **Gauwster Tocht** (E5)
6. **Rollemervaart** (E5)
7. **Kipsloot** (E5)
8. **Opvaart Goënga** (E5)
9. **Tocht Gemaal Gauwsterzijl** (E5)
10. **Oude Riet** (E5)
11. **Offingawiersteropvaart** (E5/E6)
12. **Zijlroede** (E5/E6) naar Grote Potten
13. **Het Ges** (E6) van Uitwellingerga naar Houkesloot
14. **Douwesloot en Het Wijd** (E6) van het Ges naar het Prinses Margrietkanaal
15. **Tienesloot** (E6) tussen de Dolte en de Nauwe Geeuw

16. **Zuidendestervaart** (E6) van het Prinses Margrietkanaal naar Horseweg
17. **Pompsloot Oppenhuizen** (E6)
18. **Waterloop naar Sjuwesloot** (E6)
19. **Leiensloot en Verlengde Leiensloot** (E6) van Het Ges via Leienpoel naar Het Nauw van de Brekken
20. **Verbrande Sloot** (D6) door Jutrijp naar Polder Het Zwarte Paard
21. **Tochtsloot Polder Het Zwarte Paard** (D6)
22. **It Varwater** (D6) van Jutrijp via Hommerts naar Zandsloot
23. **Zandsloot** (D6) uit Heegervar
24. **Waterloop Veldzicht** (D6) uit Zandsloot
25. **Waterloop naar Jeltessloot** (D6) uit Zandsloot
26. **De Bratte (Bratsloot)** (D6) langs weg Heeg-Gaastmeer
27. **Pieter Bouwesloot en Wijde Sloot** (D6) van de Ringwielen naar Het Piel
28. **Kerksloot IJlst** (D6) vzw. eigendom
29. **Oude Rhijn** (D6) noord van Oosthem met uitloop naar Carpe Diem
30. **Abbegaasteropvaart** (D6) van de Wijmerts naar Abbega
31. **Westhemmeropvaart** (D6) van de Wijmerts naar Westhem
32. **Blauwhuisteropvaart** (D6) van de Wijmerts naar Blauwhuis (zuidoostelijke helft)
33. **Tjaardvaart en Tjaardijkstervaart** (D5/D6) van de Wijmerts naar Folsgare
34. **Nijlandervaart** (D5) van de Wijmerts langs Nijland
35. **Nijlanderopvaart** (D5) van de Nijlandervaart naar Nijland
36. **Wegsloot** (D6) vanaf Idsegasterpoel tot de brug Heeg
37. **Kerksloot** (D6) vanaf Heeg tot de zuivelfabriek
38. **Opvaart** (D6) van Schuttelpoel naar Oudega
39. **Opvaart** (D6) van het Hissemeer naar het Piekemeer
40. **Opvaart** (D6) van het Piekemeer naar de Wijddraai, Piekezyll
41. **Kerksloot Oppenhuizen** (E6)
42. **Opvaart** (D6) van de brug Oudega tot de kruising Kerkvar te Heeg
43. **Diepesloot en Opvaart naar Lytshuizen** (D6)
44. **De Vaart - haaks op Nijlandervaart** (D5)
45. **Gauwstervaart** (E5)
46. **Gauwster Hoppen** (E5)
47. **Opvaart uit Oosthemmermeer** (E6)

Wetterskip Fryslân (voorheen Sevenwolden)

1. **Afvoerkanaal** (E8) vanaf de Gracht tot de Scheene
2. **Ondergrondskanaal De Gracht** (E7/E8) vanaf Spangahoekweg 45 tot de vml. sluis in de Lemsterweg
3. **Ondergrondskanaal** (E7) vanaf de Gracht tot het gemaal te Langelille

1. **De Eerste Wijk** (G6) vanaf de Appelschastervaart tot de afbuiging in de Fochteloërvaart, ter lengte van ca. 2500 m
2. **De Elfde Wijk** (G6) vanaf de Appelschastervaart tot de afbuiging van de Compagnonsweg in westelijke richting, lang ca.1100 m
3. **Het gedeelte Nieuwe Vaart** (G6) vanaf 650 m vanaf de Eerste Wijk (de weg Appelscha-Ravenswoud) over een lengte van ca. 1200 m in oostelijke richting langs de verharde weg
4. **Schoterlandse Compagnonsvaart (deels)** (F6) tussen de vml. 2^e sluis te Oudehorne en het einde der Schoterlandse Compagnonsvaart nabij Hoornsterzwaag **met zijtak naar de voormalige sluis** nabij het zgn. Tjoelebartje
5. **Schoterlandse Compagnonsvaart (deels)** (F6) vanaf de stuwdam van de vml. 2e sluis te Oudehorne tot De Knipe, met inbegrip van **het omleidingskanaal en de Prinsenvijk** tot de Bieruma Oostingweg nabij Oranjewoud
6. **Waterschapslossingen in de Tjongervallei** (F6/F7) onder Mildam, Nieuwehorne en Oudehorne, begrensd ten zuiden door het Tjongerkanaal en ten noorden door de Schoterlandseweg
7. **Waterschapslossingen** (F6) vzw. gelegen binnen de grenzen van het waterschap en ten noorden van de Schoterlandse Compagnonsvaart tussen De Knipe en de stuwdam van de vml. 2e sluis te Oudehorne
8. **Haulerwijkstervaart en Elleboogvaart** (G5) vanaf de grens tussen de gem. Opsterland en Ooststellingwerf te Waskemeer tot de Kolonievvaart
9. **Tiende Wijk** (F6) onder Hoornsterzwaag
Voorwaarden: Het is verboden om vanuit bootjes te vissen of om zonder toestemming van de eigenaar of gebruiker de aan de wijken gelegen percelen te betreden. Het vissen met dode vis, stukjes vis en kunstaas is alleen toegestaan in de periode 1 oktober t/m 31 december.

(in huur bij de hsv Voorwaarts - Drachten)

1. **Het verbindingskanaal** (F5) vanaf de weg langs de Oltterterpvaart tot de Zuiderhogeweg. Bevisbaar en toegankelijk: vanaf de weg langs de Oltterterpvaart, alleen op de oostzijde; vanaf de Zuiderhogeweg en de weg Drachten-Oltterterp aan beide zijden van het kanaal
2. **De Verbeterde Oude Drait** (F5) vanaf de Zuiderhogeweg tot de Postbrug bij de Wilgen. Bevisbaar en toegankelijk: het gedeelte tussen de Rijksweg en postbrug alleen de noordzijde vanaf de Postlaan, het gedeelte ten zuidoosten van de Rijksweg aan beide zijden vanaf de Zuiderhogeweg, de westzijde vanaf de brug Trisken tot hekwerk gemaal Deldracht.
De zuidwestzijde van de Verbeterde Oude Drait, tussen Rijksweg A 7 en

*brug Trisken, alsmede de aan de kant van de Rijksweg gelegen oever van de vaart langs Rijksweg A 7 (7) en de nieuwe Ureterpervaart (6) gedeeltelijk zijn **uitdrukkelijk van het looprecht uitgesloten**.*

*Eveneens van het **looprecht uitdrukkelijk uitgesloten** het gedeelte van de Verbeterde Oude Drait vanaf de voormalige boerderij Benedictus (huidige eigenaar H.P.v.d. Avoird) tot de Biskopsgreven bij de Postbrug.*

3. **De Mandewijk** (G5) vanaf de grens tussen de gemeenten Ooststellingwerf en Opsterland tot de weg Waskemeer – Bakkeveen.
4. **De Bakkeveenstervaart** (G5) vanaf de Mandewijk tot de Voorwerkersbrug.
5. **De Frieschepalenvaart** (G5) vanaf de Voorwerkersbrug tot de weg naar Marum.
6. **De Nieuwe Ureterpervaart** (F5/G5) vanaf de weg Marum tot de provinciale weg Drachten-Oosterwolde. Bevisbaar en toegankelijk: tot de Rijksweg vanaf de wegkruisingen aan beide zijden; langs de Rijksweg alleen aan de zuidzijde vanaf de wegkruisingen.
7. **De vaart langs Rijksweg A 7** (F5) vanaf de provinciale weg Drachten-Oosterwolde tot de uitstroming in de Verbeterde Oude Drait. Bevisbaar en toegankelijk: vanaf alle wegkruisingen aan de zuidzijde.
*De vergunning betreft tevens het LOOPRECHT langs genoemde watergangen **behoudens rechten van derden**, met inachtneming van de toegangsmogelijkheden (zie 1 t/m 7) en met uitzondering van erven en tuinen bij woningen, de schuine taluds en het terrein rond gemaal **Deldracht** (bij Postbrug). De oever ten westen van de brug bij de Zuiderdwarsvaart is alleen toegankelijk via het opstapje, direct aan de waterkant. De toegang over het looppad door de volkstuintjes is verboden.*
8. **Gedeelte van het Koningsdiep** (F5) tussen Molenlaan en Heidehuizen en het gedeelte van het verbindingskanaal tussen Heidehuizen en de voormalige Olfterterperbrug
9. **Het Polderhoofd kanaal (Beetsterkanaal)** (F5) en de **overige poldervaarten in de Grote Veenpolder** in Posterland en Smallingerland,
10. **Wateren op industrieterrein A7**
11. **Viswater 'De List'** te Rottevalle

(in huur bij hsv Fiskersnocht - Echterbrug)

1. **Polderkanalen en ringvaarten van de voormalige Veenpolder van Echten** (gelegen in het waterschap) (E7) met uitzondering van het zogenaamde ondergrondse of stroomkanaal
Bevisning toegestaan van 1 juni t/m 31 december. Het vissen met dode vis, een stukje vis of kunstaas is alleen toegestaan in de periode 1 juli t/m 31 december.

(in huur bij hsv de Makreel - Noordwolde)

1. **De Linde** (F6/G6/F7) vanaf Kontermansbrug in oostelijke richting
Het is verboden te vissen in het deel van de Linde vanaf de Noordwoldervaart 130 m oostwaarts. Bij de stuw mag niet worden gevist.
2. **Noordwoldervaart** (F7)
3. **Oosterbovendwarsvaart** (F7)
4. **Omstroomkanaal** (F7)

(In huur bij de hsv De Snoek - Wolvega)

1. **Stroomkanaal** (F7) vanaf de Linde (Driewegsluis) tot de Helomavaart
2. **De Linde** (F7) van de Kontermansbrug tot Driewegsluis
In de volgende wateren mag alleen gevist worden in de periode van 1 oktober tot 15 maart:
3. **Waterlossingen in het waterschap De Stellingwerven** (E7/F7/G7), m.u.v. de waterlossingen (E8/F8) in het gebied binnen de Nijkspolder (E8/F8) Begrenzing: ten noorden door de Linde, ten westen en ten zuiden door de provinciale grens met Drente en Overijssel, ten oosten door de Vinkegavaartweg
4. **Waterlossingen Nijkspolder** (F8) onder Blesdijke, in eigendom, beheer en onderhoud van het waterschap De Stellingwerven
5. **De Scheene** (E7/F7) vanaf de Hoofdweg te Sonnega tot de Helomavaart
6. **Leiding Oordplaats** (E7) uitlopende in water 5
7. **Leiding Weeren - Oude Made** (E7) uitlopende in water 6

Wetterskip Fryslân (voorheen De Waadkant)

Regio Het Bildt/Menaldumadeel/Franekeradeel

1. **Nieuwebildtdijkstervaart** (D3/E3)
2. **Dijkvaart of het kanaal op het Nieuw Bildt** (D3/E3)
3. **Stroomkanaal Skoalhuzen - Swarte Harne** (D3) toegang vanaf nieuwe brug Oude Bildtdijk en bij Zwarte Haan via achterzijdegemaal
Voor de westoever van het stroomkanaal geldt een toegangsverbod.
4. **Koudevaart** (D3)
5. **Oudebildtdijkstervaart** (D3/E3)
6. **Rij** te Oudebildtzijl
met zijtak naar Oude Leije (inclusief Kadijkstervaart) (E3)
7. **Zuidhoekstervaart / Blikvaart** (D3/E3)
8. **Wierzijsterrak** (D3)
9. **Kleine Blikvaart** (D3)
10. **Holle Rij** onder St. Jacobiparochie (D3)
11. **Westervaart (ged.)** (D3)

12. **Noordervaart** (D3)
13. **Zuidervaart** (D3)
14. **Minnertsgaaster Oude Meer** (D3)
15. **Minnertsgaastervaart** (D3/D4)
16. **Waterloop** (D4) door de Minnertsgaaster Mieden naar het gemaal te Ried
Voor bovenstaande wateren (1 t/m 16, inclusief tochtsloten e.a.) geldt een meeneemverbod voor snoekbaars
17. **Engelumervaart** (E4)
18. **Beetgumervaart** (D4)
19. **Marssumervaart** (D4)
20. **Vaart naar Beetgumermolen plus verlengde**
(D4) in Beetgumer-Engelumer Nieuwland
21. **Liemervaart** (D4/E4)
22. **Waterloop langs de Butenpole met zuidelijk verlengde**
(E4) tot de Bitgumerdyk
23. **Poelvaart met zijtak** (D4)
24. **Slappeterpstervaart** (D4) vzw. gelegen in de ruilverkaveling Berlikum
25. **Botgourre** (D4) van Berlikumer Wijd tot de Berlikumerweg
26. **Dijksvaart** (D4) vanaf de industriehaven te Harlingen tot en met het verlengde van de Dijksvaart
27. **Waterloop** (D4) ten noorden van Slappeterpstervaart
28. **Waterloop** (D4) vanaf de (oude) Rijksweg tot de Slappeterpstervaart
29. **Roptavaart** (D4)
30. **Sexbierumervaart** (D4) vanaf de Haulawei tot de dam in het Sexbierumerplan van de stad Franeker
31. **Waterloop** (D4) in de voormalige Dongjumperpolder
32. **Waterloop** (D4) ten zuiden van de nieuwe Rijksweg
33. **Waterloop** (D4) bij het gemaal Herbayum
34. **Tzummarumer Vissersvaart** (D3)
35. **Tzummarumer (Firdgumer) Oude Meer** (D3)
36. **Schalsumervaart** (D4) van Peins tot de duiker in de Franekerweg
37. **Sexbierumeropvaart** (D4) vanaf de Ried tot de zijtak naar Pietersbierum
Het vissen vanuit boten, respectievelijk het gebruik van boten is zonder vaarvergunning verboden; vaarvergunningen dienen te worden aangevraagd bij het Wetterskip Fryslân;

Wetterskip Fryslân (voorheen De Waadkant)

Regio Ferwerderadeel

1. **Hijumervaart** (E3) tot de gemeentegrens Leeuwarderadeel
2. **Koevaart of Korfvaart** (E3)
3. **Hallumerhoekstervaart** (E3)
4. **Hallumertrekvaart** (E3)
5. **Herenwegstervaart** (E3)
6. **Hoge Herenwegstervaart** (E3)
7. **Wanswerdervaart** (E3)
8. **Contributievaart** (E3)
9. **Marrumervaart** (E3)
10. **Kloosterdijk** (E3)
11. **Burmaniavaart** (E3)
12. **Traan** (E3)
13. **Ferwerdervaart** (E2/E3)
14. **Oude Vaart** (E3)
15. **Tochtssloot De Houwen Lichtaarderpolder** (E3)
16. **Reitsumervaart** (E3)
17. **Janumervaart** (E3)
18. **Genumervaart** (E3)
19. **Holwerdervaart** (E2/E3) ook in Dongeradeel
20. **Dwarsmeer** (E3)
21. **Blijaervaart** (E2/E3) ook in Dongeradeel
22. **Tochtssloot Hallumerhoek** (leidingvakken 55, 57, 58, 59) (E3)
23. **Rijpstervaart of De Rijk** (E2)
24. **Waterloop Voerdeweg** (E3)
25. **Waterloop Kelnersweg** (E3)
26. **Waterloop Zuidermiedweg** of Zuidermieden (E3)
27. **Waterloop Noordermieddijk** of Noordermieden (E3)
28. **Waterloop Zijsterlaan** (E3) naar Monnikbildtdijk
29. **Hijumervaart** (E3) vanaf de Balksterendsterbrug tot de Finkumervaart
30. **Stienservaart** (E3) vanaf het park in Stiens tot de Dokkumer Ee
31. **Cornjumervaart** (E3) vanaf de brug Skipperspypke tot de Dokkumer Ee
32. **Jelsumervaart** (E4) vanaf de Bontekoe tot de Dokkumer Ee, voor de hefft
33. **Wurge Stiens** (E3)

Regio Dongeradeel

1. **Ringvaart Oostholwerderpolder** (E2)
2. **Ringvaart Westholwerderpolder** (E2)
3. **Ringvaart Ternaarderpolder** (E2/F2)

4. **Westerryd Westholwerdepolder, leiding 1** (E2)
5. **Westerryd Westholwerdepolder, leiding 2** (E2)
6. **Oosterryd Westholwerdepolder, leiding 3** (E2)
7. **Ternaarderryd Ternaarderpolder** (F2)
8. **Wierumeropvaart** (F2)
9. **Opvaart Wierumer Zeedijk** (F2)
10. **Paesens** (F2)
11. **Oude Paesens gedeeltelijk** (F2/F3)
12. **Oude Keeg** (F2)
13. **Omleidingskanaal Bornwirdhuizen** (F3) naar Betterwird
14. **Brantgumervaart gedeeltelijk** (F2)
15. **Foudgumervaart** (F2/F3)
16. **Rondleiding tussen Aalsumervaart, Oude Paesens en Hantumervaart** (F2)
17. **Hantumeropvaart** (F2)
18. **Ternaardervaart** (F2)
19. **Ketelvaart** (E2/F2)
20. **Hulp of Oude Hulp en Nieuwe Hulp** (F2)
21. **Hantumhuistervaart** (F2)
22. **Ringsloot Anjumer- en Liessenserpolder met zijtak** (F2) naar Oude Dijk
23. **Vaart naar Oostmahorn** (F2) (of Oostmahorneropvaart of Nieuwe Vaart)
24. **Zuider Ee** (F2/F3)
25. **Muizenried Jouswierpolder** (F2)
26. **Anjumervaart** (F2)
27. **Moersloot** (F2)
28. **Morrastervaart** (F2)
29. **Dijkstervaart** (F2)
30. **Metslawiersteropvaart** (F2)
31. **Jaarlasloot** (F2) (of Jellegat of Wetzenservaart)
32. **Niawiersteropvaart** (F2)
33. **Aalsumervaart** (F2/F3)
34. **Oostrumeropvaart** (F2/F3)
35. **Eesteropvaart** (F2/F3)
36. **Stroomsloot De Kolken** (F2)
37. **Dijkshorneropvaart** (F2/F3) (of Stroomsloot Dijkshorne-Ezumazijl)
38. **Ringvaart Engwierumpolder** (F3)
39. **Nesseropvaart** (F2)
40. **Raardervaart** (E3/F3)

FEDERATIE OOST NEDERLAND

Secretariaat: L.J. Costerstraat 27Q, 8141 GN Heino

Tel: (0572) 36 33 70

e-mail: info@hsfon.nl

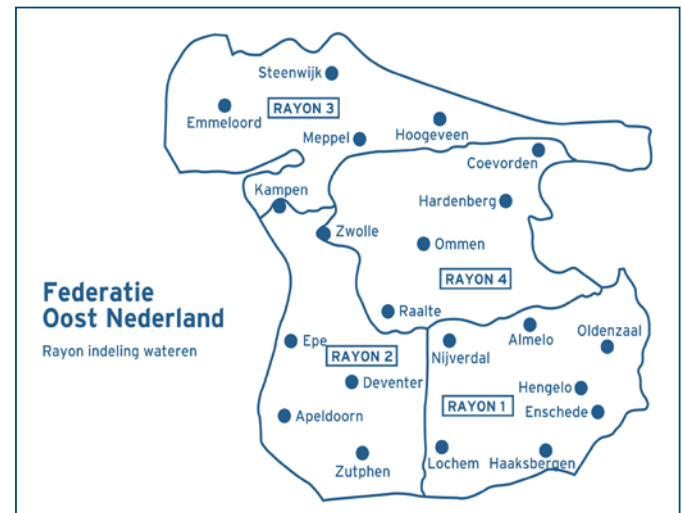
website: www.hsfon.nl

Vissterfte, waterverontreiniging? Direct melden aan:

- Milieuklachtentelefoon (038) 425 24 23
- Federatie Oost Nederland (0572) 36 33 70
en b.g.g. (0900) 88 44 meldkamer politie

Bijzondere voorwaarden:

1. Voor karper geldt een algeheel meeneemverbod. Tenzij anders is bepaald, mag per visdag één forel, één snoek en twee snoekbaarzen worden behouden en meegenomen. Meerdere gevangen exemplaren van deze vissoorten dienen onmiddellijk te worden teruggezet in hetzelfde water waarin zij gevangen zijn.
2. Voor het vissen in wedstrijdverband dient men altijd in het bezit te zijn van een wedstrijdvergunning (aan te vragen bij het wedstrijdsecretariaat van het betreffende rayon).
3. In de hierna genoemde wateren van de Federatie Oost Nederland mag uitsluitend gevist worden tussen 1 uur voor zonsopkomst en 1 uur na zonsondergang.



Nachtvissen in Oost Nederland

Nachtvissen is alleen onder bepaalde voorwaarden in een aantal wateren toegestaan als men in het bezit is van een speciale NachtVISpas.

Meer informatie over de NachtVISpas van Federatie Oost Nederland is te vinden op de website: www.hsfn.nl.

Viswater:

Rayon 1

1. **De Regge** vanaf de Holterdijksbeek tot de Schuilenburgerbrug
2. **De Weezerbeek** vanaf de Bornsebeek tot de Nieuwe Graven
3. **De Loolee**
4. **De Woolderbinnenbeek** vanaf de Omloopleiding tot de Bornsebeek
5. **De Oude Bornsebeek** vanaf watergang 16-2 tot aan Loolee
6. **De Bergingsvijver/zandvanger aan de Slangebeek**
nabij de Deurningerstraat te Hengelo
7. **De Bergingsvijver ten noorden van Oldenzaal** ter plaatse van de grens met de gemeente Weerselo
8. **Verbeterde Dinkel** vanaf de provinciale weg Tilligte tot rijksweg Lattrop
9. **Omleidingskanaal** vanaf kanaal Almelo-Nordhorn tot de Dinkel in Lattrop
10. **Omleidingskanaal Beuningerveldweg** gemeente Losser tot het kanaal Almelo-Nordhorn
11. **Omleidingskanaal** westelijke oever vanaf verdeelwerk met de Dinkel tot Lutterzandweg gemeente Losser
12. **Hollandergraven** vanaf kanaal Almelo-Nordhorn tot de verbeterde Dinkel
13. **Gele Rammelbeek** vanaf de rijksgrens tot het Dinkelkanaal
14. **Dinkelkanaal** vanaf de Beneden-Dinkel tot de Duitse grens
15. **Het Kanaal Almelo-Nordhorn** van Almelo tot aan de Duitse grens
16. **Recreatiepark Het Rutbeek** te Usselo
Voor het houden van wedstrijden is schriftelijk toestemming vereist van de Federatie Oost Nederland en van de beheerder van recreatiepark Het Rutbeek. Het voeren en het in bezit hebben van visvoer is verboden. Er mag alleen vanaf de oever op de daartoe aangewezen plaatsen worden gevist. Voor het vissen vanuit boten is de toestemming van de beheerder vereist. Verordeningen van het recreatiepark blijven onverminderd van kracht. Nachtvissen het hele jaar verboden.
17. **Het Lateraalkanaal** vanaf het Kanaal Almelo-Nordhorn tot de rijksweg 36
18. **Markgraven** vanaf de stuw bij de Hamveldsweg in Tubbergen tot het Lateraalkanaal

19. **De Nieuwe Graven** vanaf de Weezebeek tot aan de Exosche Aa m.u.v. het gedeelte op de linkeroever ter plaatse van de rioolwaterzuiveringsinstallatie
20. **De Omloopleiding** vanaf het verdeelwerk Fox tot de Oelerbeek
21. **De Hollandergraven** en de Boven-Veenleiding vanaf het Lateraalkanaal bij de Markgravenweg te Almelo tot het Lateraalkanaal benedenstrooms van de Wierdenseweg te Vriezenveen
22. **De Flingering-Molenbeek** vanaf kanaal Almelo-Nordhorn tot aan de Loolee
23. **De Bornsebeek** vanaf watergang 15-4 tot de Weezebeek
24. **De Gammelkerbeek** vanaf de Deurningerbeek tot de Bornsebeek
25. **De Deurningerbeek** vanaf watergang 15-3 tot de Gammelkerbeek
26. **De Stokkumerfliepleiding** vanaf watergang 20-0-1-8 tot het gemaal
27. **De Elsbeek** tot aan het verdeelwerk Fox te Hengelo
28. **De Koppelleiding** tot de rijksweg Hengelo-Enschede
29. **De Reutummerbeek** vanaf de weg Fleringen naar Reutum tot het kanaal Almelo-Nordhorn
30. **De Stiftsbeek** vanaf het verdeelwerk bij de Middensloot aan de Stempelsdijk tot het kanaal Almelo- Nordhorn
31. **De Hoogelaarsleiding** vanaf de Piksenweg tot de Midden-Regge
32. **De Maatgraven** vanaf de Holterstraat in Rijssen tot de Midden-Regge
33. **De Waterleiding Rijssensewal** vanaf de Ligtenbergerdijk in Rijssen tot de Midden-Regge
34. **De Entergraven**
- de rechteroever: vanaf rijksweg 1 tot de Midden-Regge
- de linkeroever: vanaf rijksweg 1 tot de Bornebroeksestraat in Enter, van de Lagedijk tot het zwembad in Enter, van de brug in de Leijerweerdsluis tot de Midden-Regge
35. **De Elsgraven** vanaf rijksweg 1 tot de Eversdijk in Enter
36. **De Holterdijksbeek** vanaf de Herikerweg tot de Boven-Regge, m.u.v. de rioolwaterzuiveringsinstallatie
37. **De Exosche Aa** vanaf de Nieuwe Graven tot de Midden-Regge
38. **De Wierdense Aa** vanaf de Rondweg om Wierden tot de Exosche Aa
39. **De Bornebroekse Waterleiding** vanaf het Twentekanaal tot de laatste brug vóór de Exosche Aa
40. **De Schipbeek** vanaf de IJssel tot de nieuwe sluis bij Diepenheim, inclusief de Zandvang bij Diepenheim
41. **De Oude Schipbeek** vanaf de Schipbeek tot de oude Pothaarsbrug
42. **De Buurserbeek** vanaf de nieuwe sluis te Diepenheim tot de Duitse grens
43. **De Zandvang** in de Zoddebeek nabij de Nederlands-Duitse grens
44. **Recreatiepark Het Lageveld** te Wierden.
Nachtvissen het hele jaar verboden.

45. **Bergingsvijver** nabij **Vlessendijk te Nieuw-Heeten**

Beheerseenheid Twenthe kanalen (BET) (water 46 t/m 51)

Nachtvissen het gehele jaar toegestaan

Afgeraden wordt om vis mee te nemen voor consumptie (ivm verontreiniging)

Het is verboden:

- zich te bevinden tussen de sluis Hengelo en het hek bij de Waarbeek
- te vissen tegenover de botenhuizen tussen de RWS borden (in Hengelo)
- te vissen binnen een afstand van 100 meter van een sluis of een stuw
- te vissen op snoek tussen 1 februari en 30 september

46. **De Twentekanalen**, vanaf de sluis te Eefde tot de Lonnerkerbrug te Enschede en de **zijtak tot Almelo, plus de aanliggende zandvangers**, zoals hierna nader omschreven:

Nadere omschrijving zandvangers:

Het gedeelte van de Bolksbeek hetwelk zich uitstrekt tussen de lijn evenwijdig aan en op een afstand van 100 meter van de as van de rijksweg Goor-Lochem enerzijds en het aflaatwerk in de zuidelijke kanaaldijk anderzijds.

De zandvangers van:

- het zuidelijke afwateringskanaal bij km. 22.100
- de Schipbeek aan de noord- en zuidzijde van het kanaal bij km. 23.000
- de "Slinge"
- de Molenbeek bij km. 28.100
- de Poelsbeek bij km. 29.150
- de Bolscherbeek bij km. 31.800
- de Oelerbeek bij km. 41.190

Gelegen in het waterschap Regge en Dinkel:

47. de **Boven-Regge** (watergang 20-1), voor zover deze parallel loopt met het Twentekanaal;
48. de **Bolscherbeek** (watergang 20-4), vanaf de weg Bentelo-Hengevelde tot aan de uitmonding in het Twenthe kanaal;
49. de **Hagmolenbeek** (watergang 20-5), vanaf de Drekkerstrang tot aan de uitmonding in het Twenthe kanaal;
50. de **Nieuwe Oelerbeek** (watergang 20-10), vanaf de Oelerbeek tot aan de uitmonding in het Twenthe kanaal;

51. de **Usselerstroom** (watergang 20-11), vanaf de weg Buurse-Enschede tot aan de uitmonding in het Twenthe kanaal, met uitzondering van het gedeelte waar de tuinen van huizen grenzen aan de Usselerstroom. Daar waar tuinen van huizen grenzen aan de Usselerstroom is het vissen op beide oevers verboden.

Rayon 2

1. **Overijssels Kanaal** vanaf de brug bij de Snippeling te Deventer in noordelijke richting tot aan Rijksweg N332. Incl.:
 - **Elskamper waterleiding** (incl. de 300 m. zuidelijk gelegen zijtak), westelijk van het Overijssels Kanaal vanaf het Overijssels Kanaal tot de zijtak ca. 450 m. oostelijk van de Veenweg en ca. 400 m. zuidelijk van de Twentseweg
 - **Oostelijke Zijtak** tot de Hottenvoortseweg
 - **Linderteleiding** aan de onderdoorgang in de spoordijk Zwolle- Almelo
 - **Zijtak Achterweiden** tot de Heesweg
 - **Zijtak tot aan de stuw bij de Heetenseweg**
 - **Zijtak Spekhoek** tot de Spanjaardsdijk
 - **Zijtak Witteveen** tot ca. 300 m. voor de Vlessendijk
 - **Zijtak Vennemanshoek** tot de Spanjaardsdijk
 - **Soestwetering** tot de Avergoorsdijk
 - **Soestwetering** tot de Dijkerhoekseweg
 - **Zandwetering** Oost vanaf de Soestwetering tot de Oostermaatsdijk
 - **Zijtak van de Soestwetering** (bij Koerkampshoek) tot de Oerdijk bij Lettele
 - **Zijtak van de Soestwetering** tot de eerste zijtak (bij Stevensland)
 - **Zijtak van de Soestwetering** tot het gemaal Het Nest
 - **Zijtak vanaf de Soestwetering** tot de Espelodijk
 - **Zandwetering** aan de eerste zuidelijke zijtak
2. **De IJssel** vanaf de Geldersche Toren bij Spankeren (km 913.700) stroomafwaarts tot de zuidkant van Kampen (km 993.800). Incl.:
 - **Het Uiterwijkse gat** (tussen km 992.000 en km 993.000) aan de noord-oostzijde van de IJssel \pm 1,5 km ten noorden van Wilsum.
Vissen vanuit een bootje is hier niet toegestaan
 - **Het Koeluchtergat** (de Hank) aan de zuidkant van IJssel bij de Zande tussen km 988.700 (bruggetje) en km 990.100 (monding in de IJssel)
 - **Zandgat Oost Nederland A1 Deventer nabij Wilp**, stek 20 van de Visstekkenkaart Gelderse IJssel (De Kolk) tussen km 941.200 en km 941.800) gelegen aan de westkant van de IJssel even ten zuiden van de brug van de A1 nabij Deventer.
Vissen vanuit een bootje is hier niet toegestaan

- **Jachthaven (of Roeikolk) in Deventer** aan de Rembrandtkade
Looprecht uitsluitend op de openbare oevers

Voor gedetailleerde stek- en looprechtinformatie zie boekje
“**Visstekken langs de Gelderse IJssel**”. Onder andere verkrijgbaar bij
de federatie, tel. (0572) 36 33 70.

Voor wat betreft looprechten (en recht van overpad) nabij Zwolle geldt:
Looprecht langs beide zijden van de IJssel tussen km. 970.600 en km 989.000,
met uitzondering van industrie- en natuurgebieden. Recht van overpad in de
volgende landerijen nabij Zwolle:

Aan de rechteroever (Overijsselse zijde):

- vanaf de dijk over de noordelijke insteekhaven van de centrale Harculo
- vanaf het Beekmanpad (wildrooster) het pad aan de zuidgrens en liggend in terrein van SBB
- vanaf het oude Kleine veer tot de spoorbrug: F.H.M. van de Kolk, via het pad naar het nieuwe Kleine veer Gemeente Zwolle: de heer Kok, J. Groten en G.J. Westmeijer
- tussen de spoorbrug en de verkeersbruggen; via pad SBB naar de vogel-waarneempost
- tussen Zalkerveer en km 989.000; H. Zonneberg, H. van Ittersum en J. Sellis

Aan de linkeroever (Gelderse zijde):

- tussen het Apeldoornskanaal en de spoorbrug: H. Kwakkel
- beneden de bruggen: H. van Raalte, D.E. Rave, J.G.M. Hoekman en J. van Gelder

Bijzondere bepalingen:

In de periode van 28 februari tot 1 juli geldt een verboden tijd voor het recht van overpad door het terrein van Staatsbosbeheer aan de Uiterwijkseweg (bij de dijktrap, stek 61 van de visstekkenkaart Gelderse IJssel) even ten noorden van Wilsum. Er mag alleen van het looprecht gebruik gemaakt worden tussen een half uur voor zonsopgang en een half uur na zonsondergang. Het plaatsen van tenten windschermen e.d. is verboden.

3. **Perceel 1 van het Twentekanaal**, vanaf de Eefdense sluis tot de IJssel.
Het looprecht is vanaf de Eefdensebeek tot aan de verkeersbrug Eefde inclusief gedeelte Eefdense beek aan de noordzijde van het kanaal km.0799

4. **Apeldoorns- en Griffkanaal** vanaf de schutsluizen te Dieren tot de Gelderse IJssel.

Het is verboden een strook grond te betreden langs het kanaal achter de woningen Achtereeseenkamp nrs. 61 t/m 83 te Wapenveld en de nrs. 36 t/m 44 te Heerde!

5. **De Grote Wetering** vanaf de rijksstraatweg Apeldoorn- Zutphen tot aan het Pouwel Bakhuysgemaal te Wapenveld
6. **De Nieuwe Wetering** vanaf de stuw bij de Kraaijenjager tot de keersluis in de Bandijk te Wapenveld
7. **De Stroombreed** vanaf de Vloeddijk tot de Grote Wetering
8. **De Nijbroekse Wetering** vanaf het inlaatwerk bij het toevoerkanaal naar Terwolde tot de Vloeddijk
9. **De Terwoldse Wetering** vanaf de stuw bij de Rozendaal tot de Grote Wetering in Assendorp
10. **Het Toevoerkanaal naar Terwolde** vanaf het stuwcomplex bij de Vecht tot het gemaal in Terwolde
11. **De Vorchterleigraaf** vanaf de Hulbrug tot aan de sluis in de Bandijk met de zijtak in het Wapenvelder Broek naar het gemaal Vorchterbroek
12. **Het Verbindingskanaal** tussen de Grote Wetering en de Stroombreed te Oene
13. **Het Verbindingskanaal** tussen de Nieuwe Wetering en de Grote Wetering te Wapenveld
14. **De Stouwe** bij Oldebroek, alleen het middelste gedeelte van de Stouwe parallel lopend aan de Gelderse Kade
15. **De Euvergunne** bij Hattem, alleen het buitendijks afvoerkanaal bij gemaal Antlia
16. **De Leuvenheimsebeek** bij Brummen
17. **De Oekensebeek** vanaf de spoorlijn tot gemaal Cortenover
18. De wateren in het **recreatiegebied Bussloo en de oostelijke plas in het recreatiegebied Kievietveld**

Het vissen vanuit een boot (zonder motor) is toegestaan. De boten mogen alleen via de helling aan de Withagenweg te water worden gelaten en mogen 's nachts niet in het water en op het terrein blijven liggen. De hengelaars met boten moeten op het water buiten de markeringslijn van de zwemmers blijven. De maximaal toegestane bootlengte is zeven meter. Voeren is niet toegestaan.

Aanwijzingen, gegeven door de medewerkers van de RGV Holding, dienen direct te worden opgevolgd.

19. **Het Vossemeer**
20. **Het Ketelmeer**

Gemeente Kampen

Er mag slechts worden gevestigd met **één hengsel** en **aangewezen aassoorten**.

21. Wateren binnen de bebouwde kom van de stad **Kampen** binnen de volgende grenzen: Kruising N763 (Kamperstraatweg) met de Chalmotweg, Chalmotweg tot Venedijk Noord, Venedijk Noord tot Slaper richting N50, N50 in noord-westelijke richting tot aan de IJsseloever (kamperzijde Eilandsbrug) via IJsseloever en IJsselkade in zuidoostelijke richting eindigend ter hoogte van de kruising N763 en Chalmotweg
22. Wateren binnen de bebouwde kom van de kern **IJsselmuiden** binnen de volgende grenzen: Vanaf NS-station naar Trekvaart, Trekvaart tot Veilingweg, Veilingweg, Veilingweg tot Oudendijk, Oudendijk tot Koekoeksweg, Koekoeksweg tot Plasweg, Plasweg tot Grafhorsterweg, Grafhorsterweg tot Frieseweg overgaand in de ir.B.P.G. van Diggelenkade aansluitend op NS-station (inclusief aangrenzende en openbaar toegankelijk gedeelte van de IJsselkade)
23. **IJssel** van km 993,8 (vanaf Molenbrug stroomafwaarts) tot km 1.000,5 (vanaf voormalige lichtwachterswoning stroomopwaarts)

Gemeente Apeldoorn

24. Drie vijvers aan de **Robert Kochstraat**
25. Vijver **Prinsenpark**
26. Vijver **Verzetstrijderspark**
27. Vijver **Sprengenpark**
28. Vijver a/d **Koningslijn**
29. Vijver **Kayersdijk**
30. Vijver **Zuiderpark**
31. Vijver a/d **Pieter Soenredamstraat**
32. Vijver a/d **Rijnstraat**
33. Vijver a/d **Haringvliet**
34. Twee vijvers aan **Malkenschoten**
35. Vijver a/d **Laan van Malkenschoten**
36. Twee vijvers a/d **Lange Amerikastraat**
37. **Alle vijvers in de Apeldoorn, ten oosten van het kanaal**, met uitzondering van de vijver langs de Deventerstraat, tegenover de Balustrade en de het zuidelijke stuk van de vijver langs de Vellertsdijk (vanaf de Lobroeksweg naar het zuiden).

Rayon 3

1. **De Binnengracht en de Buitengracht** te Hasselt
2. **Het Zwarte Water**, *het looprecht (zie borden ter plaatse) op het jaagpad (150 m) gelegen langs de dijk naar Genemuiden onder de brug bij Hasselt is uitsluitend voorbehouden aan leden van HSV 't Meuntje in Hasselt.*
 - tussen km 8.000 en km 16.500, inclusief de afgedamde arm aan de linkerzijde van het Zwarte Water nabij km 8.050 en incl. de Streng vanaf de noordzijde van de kom van Hasselt tot aan het Zwarte Water
 - vanaf km 19.550 tot aan de uitmonding in het Zwarte Meer, nabij km 21.000
3. **Het Zwarte Water**
 - vanaf stadsgracht tot Westerveldse Zijl
 - van km 4.600 ter hoogte van de Westerszijl tot aan de oude afgedamde arm, genoemd het Waaigat, ong. ter hoogte van km 7.450*In dit gedeelte mag slechts gevestigd worden met één hengsel en aangewezen aassoorten. Let op: geen looprecht.*
4. **Het Zwolle IJsselkanaal** (tussen het Zwartewater en de IJssel ca. 1km)
Ook hier geldt de beperking van één hengsel en aangewezen aassoorten
5. **De wateren in de Noordoostpolder**
 - **Lemstervaart**
 - **Urkervaart**
 - **Zwolsevaart**
 - **Creilervaart**
 - **Espelervaart**
 - **Nagelervaart**
 - **Enservaart**
 - **Marknesservaart**
 - **Luttelgeestervaart**
 - **Industriehavens Emmeloord**
6. **Vollenhoverkanaal**
7. **Vollenhovermeer**
8. **Kadoelermeer**
(wateren nr 5 t/m 8 zijn ingebracht door HSV het Poldervoorntje te Emmeloord)

Meer informatie over visstekken en vissen in de Noordoostpolder kunt u vinden in het boek; 'Het beste viswater vind je in de NOP'.
Voor verkoopadressen kunt u bellen met de federatie, tel. (0572) 36 33 70.

9. **Voormalige buitenhaven van Blokzijl**
10. **Gedeelte Blokzijl-Kadoelen** aanvangende bij de keersluis van de haven(sas) en eindigend bij de grens van de Noordoostpolder.
Voor het betreden van gronden en oevers die zijn verpacht dient vooraf toestemming van de betrokken pachter te zijn verkregen. Het is verboden te vissen in de voorhaven van het gemaal Smeenge en in de Voorstersluis.
11. **Het Meppelerdiep** van de Galgenkampbrug te Meppel tot Zwartsluis, de monding van het nog open zijnde gedeelte van het Oude Diep t.o. Krikkenhuizen nabij Zwartsluis, uitgezonderd de tot het Meppelerdiep behorende oude armen.
Alleen het vissen op schubvis is toegestaan
- Looprecht Meppelerdiep
Vergunning tot het betreden van de hieronder vermelde oevers:
- Het bij het Rijk o.m. in eigendom zijnde buitentalud langs de noordwestelijke oevergedeelten van het Meppelerdiep, van km 5.040 (boerderij Doosje) tot km 6.710 (zuidwestelijke grens rijksopslagterrein met haven) en van km 6.884 (noordelijke grens rijksopslagterrein met haven) tot km 8.958 (grens fabrieksterrein Koudasfalt N.V.).
Tijdens de periode 15 maart t/m 30 juni mag van deze vergunning geen gebruik worden gemaakt.
- Voor het natuurreservaat Meppelerdiep, object 'Doosje' wordt uitsluitend vergunning verleend voor zover het betreft de navolgende paden:
- het voetpad ter breedte van 2 m, gelegen langs de n.o. grens van het object 'Doosje'
 - een pad ten z.w. van de aan Staatsbosbeheer toebehorende bosaanplant, gelegen ten westen van het reservaat 'Doosje'
- Voor genoemde paden geldt tevens dat de toegang is verboden tussen een half uur na zonsondergang tot een half uur voor zonsopgang.
12. **De Oude Hoogeveense Vaart** vanaf de spoorbrug te Meppel tot voormalige Weteringbrug inclusief afgedamde stukken Oude Hoogeveense Vaart tot Ossesluis
13. **Het gebaggerde gat nabij Meppel** (Stellinkgat / Zwanenmeer) gelegen aan de Oosterbroekenweg
14. **De Veeningervijk te Zuidwolde**, voor zover in gebruik als afstromingskanaal tussen het boven- en benedenpad van de Ossesluis
15. **Omgelegde Hoogeveensevaart** vanaf het Meppelerdiep tot aan de Ossesluis.
Voor de wateren 12 t/m 15 geldt: Het is niet toegestaan de kanaaldijken voor 1 juli te betreden tenzij er gemaaid is.

16. **Haven Industrierrein Oevers D (Sethehaven)**
17. **Wachthaven Meppelerdiep**
18. **Kanaal Beukerschutsluis** tot Blauwe Hand waarbij de vaargeul langs de oostzijde van de strekdam over een breedte van 30 m. gerekend vanaf de strekdam
19. **Kanaal Blauwe Hand-Giethoorn-Steenwijk** tot het Steenwijkerdiep
20. **Kanaal Steenwijk-Ossenzijl** vanaf het Steenwijkerdiep tot de Kalenbergergracht
21. **Het Steenwijkerdiep** vanaf de Wetering tot en met Steenwijk inclusief de dode arm achter de waterzuivering en de passantenhaven
22. **De Wetering** vanaf het Giethoornsemeer tot de Heuvengracht
23. **De Heuvengracht**
24. **De Arembergergracht** vanaf de Arembergersluis tot de Belterwijde
25. **De Linde** tussen de Helomavaart en de Ossenzijlersloot voor zover gelegen in de provincie Overijssel en vanaf het z.g. Sas (te Kuinre) tot 10 m ten zuidwesten van de monding van de Ossenzijlersloot
26. **De Kalenbergergracht**
27. **De Ossenzijlersloot** vanaf de Linde tot Jachtwerf VriJon b.v. te Ossenzijl
28. **Het Nieuwe Kanaal** van Kuinre tot Tussenlinde
29. **De Wold Aa** vanaf Beilerstroom (Meppel) tot en met de gehele bovenloop van de Eerste en Tweede Ruiner Aa, en alle zijtakken
30. **De Koekanger Aa**
31. **Leiding Haakswold** vanaf de weg Ruinerwold-Meppel tot Haaksveld
32. **De Parallelleiding** vanaf de Omgelegde Hoogeveense Vaart tussen de voormalige Weteringbrug en Ossesluis
33. **Wateren van Staatsbosbeheer (De Weerribben):**
Het is niet toegestaan te vissen van één uur na zonsondergang tot één uur voor zonsopkomst. Het gebruik van lokvoer is verboden. Alle aanwijzingen van het bevoegd personeel van Staatsbosbeheer moeten onverwijld worden opgevolgd.
- **Het Recreatieplan De Klufft**
In het recreatieplan mag uitsluitend vanuit een vaartuig worden gevist. Alleen campinggasten (in bezit van vergunning) mogen vanaf de oever van camping De Klufft vissen.
 - **De Diepe Wiede** deel uitmakend van Natuurreservaat De Weerribben
 - **De Hogewegsloot**
Uitsluitend te bevissen vanaf gemaaide oevers aan de Hoogewegzijde.
 - **De visvijvers aan de Hogeweg**
Uitsluitend te bevissen vanaf gemaaide oevers.

- **De Pijlmanvaart** van de Kalenbergergracht tot de eerste splitsing van de Tweede Bokvaart
- **'t Jurries** van de Kalenbergergracht tot de eerste kruising van de Tweede Bokvaart
- **Het Meentegat** van de Kalenbergergracht tot de eerste kruising van de Tweede Bokvaart

In de Pijlmanvaart, 't Jurries en het Meentegat mag uitsluitend worden gevist met de aangewezen aassoorten. Het is verboden aan de oevers af te meren en/of deze te betreden. Vissen op snoek is verboden, evenals het in bezit hebben of meenemen van snoek.

HSV Het Baarsje te Blokzijl:

34. **De haven te Blokzijl** (niet de havenkolk)
35. **Watergang** nabij de Lichtmis welke loopt **vanaf de Nieuwe Dijk onder de A28 door naar de Steenwetering**
36. **Wateren in de Blankenhammerpolder**
37. **Het bedijkte Buitenbroek**

Rayon 4

1. Het **Nieuwe Stroomkanaal** tot de Vecht
2. **De Wester- en Oosterbouwlandleiding** vanaf de weg Vriezenveen-De Pollen tot de Verbindingsleiding
3. **Wijthemerplas te Zwolle**
Het is niet toegestaan tijdens het vissen met boten vaste ligplaatsen te kiezen in of aan het viswater. Het is verboden tussen zonsongang en zonsopgang te vissen. Het is verboden snoek en/of snoekbaars in bezit te hebben of mee te nemen. Het gebruik van een leefnet is verboden.
4. **Overijssels Kanaal** vanaf 100 m ten oosten van stuw I te Langeslag (Laag Zuthem) tot het Separatiepunt te Vroomshoop
5. **Kanaal Almelo de Haandrik** vanaf 100 m ten noordoosten van de sluis te Almelo tot 100 m ten zuiden van de sluis bij de Haandrik te Gramsbergen, alsmede het gedeelte Zwolschekanaal te Vroomshoop
6. **Watergang vanaf Pollenweg** (ten zuidoosten van Luttenberg) tot het Overijssels Kanaal
7. **Overijssels Kanaal** vanaf Rijksweg N332 in noordelijke richting tot aan de instroom bij Lemelerveld.
Het gedeelte van de dam bij de Jonge Rhaan te Raalte tot aan de instroom bij Lemelerveld te bevissen alleen op de voor de hengelsport gemaakte voorzieningen.

8. **Het Geesters Stroomkanaal** vanaf de Broekbeek tot het Vriezenveense Veenkanaal
9. **De Broekbeek** vanaf de provinciale weg Langeveen-Geesteren tot het Geesters Stroomkanaal
10. **De Itterbeek** vanaf de weg Langeveen-Tubbergen tot het Geesters Stroomkanaal
11. **De Linderbeek** vanaf het Lateraalkanaal tot aan de Beneden-Regge
12. **De Verbindingsleiding** vanaf het verdeelwerk in het Geesters Stroomkanaal tot aan de Veeneleiding
13. **Het Vriezenveense Veenkanaal**
14. **De Dedemsvaart**
- van Hasselt tot de mond Beentjesgraven
- van de mond Ommerkanaal tot de Rollepaal
Het gedeelte van de Dedemsvaart van de Meele tot Beentjesgraven geldt alleen voor bij Oost Nederland aangesloten sportvissers.
15. **De Coevorderstadsgracht** I vanaf de sluis in de Lutterhoofdwijk tot de Jan Kuipersbrug over het Stieltjeskanaal
16. **Het Coevorden-Vechtkanaal**
17. **Zandwinput Brouwersgat aan de Bijkersweg** even ten zuiden van de weg Nieuwleusen-Balkbrug(N377) in de omgeving van Vinkenbuurt
18. **De Zandwinput Steenwetering** aan de oostkant van de rijksweg A28 ter hoogte van parkeerplaats de Markte tussen Zwolle en de Lichtmis. Looprecht voor een strook grond van 5 m gemeten vanuit de oever
19. **Deel Dedemsvaart** nabij het Kolenbranderbos
20. **Stobbeplas Hardenberg**, gelegen aan de N377 tussen Dedemsvaart en Slagharen
Het water is alleen vanaf het Ommerkanaal toegankelijk. In dit water mag niet gevoerd worden.
21. **De Korte Wijk** uitsluitend de oever aan de zuid- en westzijde
22. **De Radewijkerbeek** vanaf de Duitse grens tot de Vecht beide oevers, m.u.v. de oevers op Duits grondgebied
23. **De Randwatergang** vanaf de Duitse grens tot de Radewijkerbeek
24. **De Middenwatergang** vanaf camping Het Hoge Holt te Gramsbergen tot aan de Overijsselse Vecht
25. **De Molengoot** vanaf de Slagenweg in Gramsbergen tot aan de Vecht
26. **De Dooze** vanaf de Duitse grens tot aan 't Lijntje
27. **'t Lijntje** vanaf de Dooze in 't Lijntje tot aan het Kanaal Almelo-de Haandrik
28. **De Randleiding** vanaf het Kolenbranderbos tot aan rijksweg 34
29. **De Kolenbranderwijk** vanaf de Otterswijk tot aan het Verlengde Ommerkanaal

30. **De Drentse Wijk** vanaf de Braambergssloot tot aan het Verlengde Ommerkanaal
31. **De Verbindingswijk** vanaf de Driehoekweg/v.Royenshoofdwijk tot aan het Ommerkanaal
32. **De Dommerswijk** vanaf de Drentse grens tot de Lutterhoofdwijk
33. **Het Ommerkanaal** vanaf de Glashutteweg te Dedemsvaart tot aan de Vecht
34. **Het Verlengde Ommerkanaal** vanaf de provinciale weg ten noordoosten van Slagharen tot aan de Glashutteweg te Dedemsvaart
35. **De Lutterhoofdwijk** vanaf de inlaatstuw aan de Trageldijk te Coevorden tot aan de afslag Steenwijkenmoer, uitsluitend de oever aan de zuidzijde en vanaf deze wegoevergang tot aan de stuw ten oosten van Slagharen uitsluitend de oever aan de noordzijde en aan de zuidzijde uitsluitend vanaf de speciale vissteigers.
36. **Overijsselse Vecht** vanaf de Duitse grens tot het Zwarte Water.
 Looprecht voor beide oevers m.u.v.: de percelen kadastraal bekend gemeente Gramsbergen sectie H nr.98 (noord van stuw Den Haandrik en sectie F nr.3442 zuidwest van stuw te Ane) en percelen waarvan de eigenaar middels borden kenbaar maakt dat betreding niet of onder voorwaarden is toegestaan.
 Tevens hebben de vergunninghouders recht van overpad in de landerijen:
 Aan de rechteroever en gezien vanaf de stuw:
 - Vanaf de stuw Vechtweerd; J. Schrijver en W. Ruitenberg
 - Aan de weg Zwolle-Dalfsen tussen de stuw en de spoorlijn Zwolle-Meppel;
 - J. Aalbers, E. Zielemann, J. Anninga en A.J. Schouten
 - Vanaf de spoorlijn Zwolle- Meppel tot ca. Berkummerkolk; Staatsbosbeheer
 - Vanaf de Berkummerkolk tot beide verkeersbruggen Zwolle Meppel
 - Vanaf de bruggen tot Camping Vechterstrand; W. Louwerse
 Aan de linkeroever en gezien vanaf de stuw:
 - Vanaf de stuw Vechterweerd tot kolk De Tempel; de WMO en J. Dijk
 - Vanaf ca. 400m beneden de kolk De Tempel tot beneden de spoorbrug Zwolle-Meppel; A.A. Ruitenberg, Hr. Poppe
 - Tegenover de Berkummer Kolk tot ca 100 m van de kolk Nieuwe Verlaat; Hr. Kroezen, gebr. van Dam
 - Vanaf ca 400m beneden Nieuwe Verlaat tot verkeersbrug Zwolle-Meppel; gem. Zwolle, F. Bongers
 - Vanaf paal HM 570, nabij Agnietenplas, tot aan Kranenkolk over een lengte van ca 500m, gedurende de periode van 1 juli tot 1 maart; Stichting OV. Landschap
Het is verboden te vissen binnen een afstand van 75 m beneden een stuw.
37. Het **Lateraalkanaal** vanaf de rijksweg 36 tot aan het Overijssels Kanaal te Vroomshoop
38. De **Regge** vanaf de Schuilenburgerbrug tot aan de Vecht
39. De **Nieuwe Boksloot** gelegen tussen de Lemelerberg en de Eelerberg
 Alle te bevissen locaties zijn voorzien van een bordje en waar nodig een hekoverstap:
 a. Schaddenveldweg
 b. Coninckserweg bij gemaal Eelerberg
 c. Deel van de Nieuwe Boksloot slingerend langs bosrand en fietspad
 d. Nabij Kathuizen
 e. Nabij de Vondervoortseweg, de bebouwde zijde is verboden
 f. Overgang Nieuwe Boksloot in Noord-Zuidleiding aan de Pollenweg
 g. Nabij de uitstroom in Overijssels Kanaal voorbij de wildroosters
Nachtvissen is gedurende het gehele jaar op alle locaties in de Nieuwe Boksloot verboden

Gemeente Hardenberg

40. In Dedemsvaart
 - vijver **Kotermeeerstal**
 - vijver **De Veenbies**
41. In Gramsbergen
 - vijver **De Garsten**
 - **Passantenhaven**
 - vijver **achter Dorpshuis**
42. In Hardenberg
 - vijver **Baalder**
 - vijver **Baalderveld**
 - **Kruserbrinkpark**
 - **Heemsermarschpark**
 - vijver **Marslanden**
 - vijver **Larixhof**
 - **Insteekhaven**
43. In De Krim
 - vijver **Noorderkroon**
44. In Bergentheim
 - **Sporthal**
45. In Lutten
 - **Vijver begraafplaats**

IJsselmeer

Het IJsselmeer wordt ingebracht door Sportvisserij Nederland, inclusief de looprechten voor de Noordoostpolderdijk en de toestemming om te mogen vissen in de voor het publiek opengestelde natuurgebieden langs de Friese IJsselmeerkust.

Viswater:

Het IJsselmeer en het Markermeer

Nachtvissen is verboden.

Er geldt een langere gesloten tijd voor de aassoorten: van 16 maart t/m 30 juni mag niet gevestig worden met dode vis, een stukje vis of enig kunstaa s.m.u.v. kunstvliegen kleiner dan 2,5 cm.

Men mag in de onmiddellijke nabijheid van het IJsselmeer niet meer dan twee snoekbaarzen en/of tien baarzen in bezit hebben.

De dijkbelopen rond het IJsselmeer zijn vrij toegankelijk, tenzij borden anders aangeven.

Langs de Friese IJsselmeerkust mag gevestig worden in de voor het publiek opengestelde gebieden die als natuurgebied zijn aangegeven. In de niet opengestelde natuurgebieden mag niet worden gevestig (zie bebording en betonning).

Op de meerdijk van de Noordoostpolder mag gevestig worden van hmp 8 bij Lemmer tot hmp 243 bij Urk en van hmp. 256 bij Urk tot hmp. 375 bij Schokkerhaven (vzv eigendom van de provincie Flevoland/ws Noordoostpolder)

De toestemming geldt uitsluitend voor het te voet betreden van de meerdijk ter beoefening van de hengelsport. Het is verboden bruggen en kunstwerken te betreden, hinder op dammen of wegen te veroorzaken, kunstmatig verdedigde oevers te beschadigen of daarop aanwezige stenen te verplaatsen of te verwijderen. Honden mogen onder geen enkele voorwaarde worden meegenomen op de meerdijk

Hengelsport Federatie Midden Nederland

Secretaris: A.H. Thielking
Postadres: Meulenkamp 14
6903 VS Zevenaar
Kantooradres: Huissensestraat 285
6833 JK Arnhem
026-3212045
Website: www.hfmiddennederland.nl
Email: info@hfmiddennederland.nl

Algemene Voorwaarden

Het is verboden:

- a Hekken open te laten staan
- b Te vissen direct voor, achter of in een vispassage of andere vismigratievoorziening
- c Te vissen vanaf bruggen, stuwen of gemalen en in sluiscolken
- d Meer dan één snoek in het bezit te hebben
- f Meer dan twee snoekbaarzen in het bezit te hebben
- g Auto's of motoren te plaatsen op locaties waar deze hinder opleveren voor overig wegverkeer of gebruikers
- h Nachtvissen is toegestaan in de maanden juni, juli en augustus, tenzij anders is vermeld

Bijzondere Voorwaarden

De bijzondere voorwaarden zijn d.m.v. een nummercode opgenomen bij de betreffende wateren.

- 1 Er mag slechts matig worden gevoerd
- 2 Nachtvissen het gehele jaar toegestaan
- 3 Nachtvissen verboden

Het is verboden om:

- 4 Karper mee te nemen. Het tijdelijk levend bewaren in bewaarzak of leefnet in hetzelfde water waarin de karper is gevangen, is toegestaan.
- 5 Te parkeren op trottoirs, in de plantsoenen of grasgedeelten
- 6 Te vissen binnen een afstand van 50m boven- en 50m benedenstrooms van een gemaal

- 7 Alle vis dient in hetzelfde water te worden teruggezet
- 8 Vissen uitsluitend toegestaan vanaf gazonoevers, tenzij anders vermeld
- 9 Oevers en onderhoudspaden in eigendom van het waterschap zijn vrij toegankelijk, tenzij ter plaatse anders is aangegeven. De werkpaden mogen slechts te voet worden betreden.
- 10 Te voeren
- 11 Gebruik te maken van boten en/of andere vaartuigen
- 12 Tenten of bivvy's te plaatsen

Viswater:

Neder-Rijn

Linkeroever:

- Vanaf de splitsing met de IJssel bij 878.600 tot km 880.000
- Vanaf km 881.660 tot km 889.950
- Vanaf km 893.000 tot km 906.000
- Vanaf Opheusdense veer km 906.125 tot km 917.375

Rechteroever:

- Vanaf de splitsing met de IJssel bij 878.600 tot km 880.000
- Vanaf km 881.660 tot km 889.950
- Het toeleidingskanaal bij stuwcomplex Driel vanaf km 889.950 tot km 890.920
- Vanaf km 891.850 tot km 906.000

Ministerie van Landbouw, Natuur en Voedselkwaliteit

Linkerheft van de Lek vanaf de grens tussen de gemeenten Maurik-Beusichem (ca kmr 931.260) tot aan de grens Beusichem-Culemborg (ca kmr 935.005)

Nederrijn (HSV Het Snoekje te Maurik)

Zuidoever:

- Vanaf km 917.375 (na het zandgat van Ingen) tot km 921.200 (de splitsing van het stuw/sluiskanaal bij het stuwcomplex te Maurik)
- Let op: hier geldt geen automatisch looprecht op camping de Schans/Verkrema te Eck en Wiel, er is toestemming nodig van de campingeigenaar.*
- Vanaf km 924.730 tot km 927.000 (net voor de veer bij Wijk bij Duurstede)

Noordoever:

- Vanaf km 920.000 tot km 921.200
- Vanaf km 924.730 tot km 927.000 (net voor de veer bij Wijk bij Duurstede)

Pannerdensch kanaal

Vanaf het Looveer km 877.000 tot de splitsing met de IJssel km 878.600

IJssel

Beide oevers:

Vanaf Splitsing van de Rijn en IJssel km 878.600 tot km 897.000

Afgesneden IJsselarm onder Rheden

- linkeroever van km 892.960 tot km 892.700
- rechteroever van km 892.960 tot km 894.700

Waal

- **De linkeroever** van km 889.500 bij Beuningen tot km 895.820 bij Winssen, m.u.v. de percelen in Ewijk waarop de brug van de A50 ligt.

- **Beide oevers**, van de krib op de rechteroever km 908.930, grensscheiding IJzendoorn en Echteld, in rechte richting naar de linkeroever tussen krib km 908.795 en km 908.945 tot benedenwaarts de lijn loodrecht over de rivier getrokken uit de as van de derde krib boven km 912.000 noorderwal, zijnde krib km 911.470.

- **Beide oevers**, van de lijn bovenwaarts getrokken uit de as van krib km 918.475, linkeroever, in rechte richting naar de as van de krib km 918.480, rechteroever, tot benedenwaarts aan de lijn van krib km 921.360, linkeroever, in rechte richting naar de krib km 921.365, rechteroever.
(m.u.v. de aan Bato's Erf bv. behorende gronden.)

Maas

De rechteroever:

- van km 182.800 tot de grensscheiding Batenburg/Appeltern km 188.275 (m.u.v. het haventje te Batenburg).(HSV Altijd Tevreden te Wijchen)
- van de Batenburgse grens km 188.275 tot het Megense veer km 192.500 (HSV De Maasstroom te Appeltern)
- van de ingang van de dode Maasarm km 211.800 tot km 218.500 te Hedel (HSV De Oude Maas te Kerkdriel)

De linkeroever:

- van de spoorbrug Ravenstein km 182.800 tot km 185.600 bij Demen (HSV Altijd Tevreden te Wijchen)

De Dode Maasarm te Kerkdriel

Van de stromende Maas tot en met het zogenaamde Gat van Sientje.

Amsterdam-Rijnkanaal

- **Voorhaven**, oostelijke oever nabij Rijswijk (HSV 't Snoekje te Maurik)
- **Betuwepand, strekkende vanaf de Maurikse Wetering tot boerderij De Ret**, aan weerszijden (HSV De Brasem te Tiel)
- **Betuwepand, vanaf de Maurikse Wetering tot de Prinses Marijkesluis te Rijswijk** (HSV De Rietvoorn te Beusichem)

Maas-Waalkanaal (HSV De Voorn te Nijmegen)

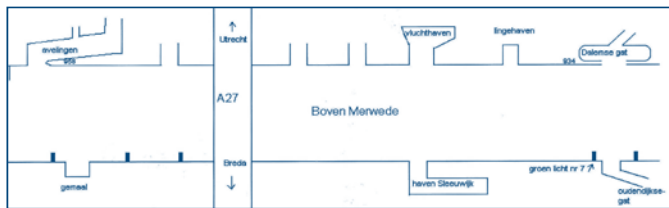
- Vanaf de uitmonding van de Maas km 165.700 tot 75m van de sluis te Heumen
- Vanaf 50m uit het eind van de binnenhoofden van de sluis te Heumen tot 300m uit het eind van de binnenhoofden van de sluis te Weurt.
- Vanaf 450m uit het uiteinde van de sluis te Weurt tot een rechte lijn aan de Waalzijde getrokken van de bovenzijde van de haven (steenbezetting) ter hoogte van de middelbare rivierstand.

Looprecht langs het Maas-Waalkanaal

- Van de uitmonding van de Maas km 165.700 tot 75m van de sluis te Heumen
- Beide oevers van hm 20 tot hm 110 m.u.v. oevergedeelten waar werk in uitvoering is.

Merwedekanaal (HSV De Reiger te Vianen)

- De Buitenhaven te Vianen tot aan de Buitensluishoofd van de Grote Sluis
- Merwedekanaal onder de gemeente Vianen, Lexmond en Hei-Boeicop, vanaf de binnenfront van het benedensluishoofd van de Grote Sluis en het zuideneinde van de haven in de gemeente Vianen tot de draaibrug te Zwaanskuiken (Heicoppersteeg) onder de gemeente Hei-Boeicop.



Gemeente Gorinchem

Boven Merwede, gehele breedte, inclusief de havens aan de noord en zuidoever.
Oostelijke begrenzing: De lijn in het midden van de vml sluis te Dalem en het midden van de invaart van het Oudendijkse Gat (deze lijn loopt ongeveer gelijk aan km raai 953.700)

Westelijke begrenzing: De lijn getrokken tussen de toren van Schelluinen en de betonnen paal (Gorinchemse verrechten) aan de zuidoever (deze lijn loopt nagenoeg gelijk met km raai 958)

Wateren Regio Oost

Bijzondere voorwaarden code: 2, 4, 9

De Oude IJssel van de Duitse grens tot de stuw te Doesburg.

Uitzonderingen:

Noordoever:

- Het is verboden te vissen op de noordoever vanaf Doetinchem tot de woonboten in Doesburg.

Zuidoever:

- Het is verboden het terrein te betreden vanaf het eerste hek (einde weggetje) gezien vanaf de brug Wehlsedijk te Keppel richting Doetinchem tot aan het einde van de nummering van wedstrijdtraject van "De Stokhorst".
- Het is verboden te vissen vanaf de dijk in het gedeelte tussen de brug IJsselweg/Jonker Emilweg tot het hekwerk voor het fietspad.

Bijzondere voorwaarden code: 2, 4, 9 en 11

- **De vroegere loop van de Oude IJssel te Doesburg** (vanaf de duikerinlaat in de loop tot de afdamming bij de huidige loop met inbegrip van een afgesneden bocht, lopend om het wilgenbosje dat eigendom is van het waterschap).
- **De Aa-strang**
- **De Boven Slinge / Bielheimerbeek**
- **De Keizersbeek.**
- **Het Grensgedeelte van de Kleefse Graaf.**
- **De Akkermansbeek**
- **De Schaarbeek.**
- **De Bergerslagbeek**
- **Twee vijvers aan de Didamseweg** N338 te Doesburg.
- **Zwanenbroekgraven**
- **De Pieriksbeek**
- **De Langesloot**
- **Reductiereservoir van de Boven Slinge / Politiekolk** te Bredevoort.
- **Verheulswelden** te Doetinchem.

Wateren Regio West

1. **De Uivermeertjes** (Hengelsport Stichting "De Uiver")

Gelegen ten Oosten van de Deestse Steeg.

Bijzondere voorwaarden code: 4, 11

- Verboden toegang van 2 uur na zonsondergang tot 2 uur vóór zonsopkomst.
- Per visdag mag men maximaal 1 snoek en 1 snoekbaars in het bezit hebben / meenemen.
- Parkeren is alleen toegestaan op de daarvoor aangelegde parkeerplaatsen.
- Er mag geen vuur worden gestookt en geen luide muziek ten gehore worden gebracht.

Ministerie van Landbouw, Natuur en Voedselkwaliteit

2. **De sloten aan weerszijden van Rijksweg 15** onder Vuren, Herwijnen, Gellicum en Deil, tussen km 79 en km 113 zijnde vanaf de Linge tot Rijksweg 2
3. **Wetering gelegen onder Haaften** tussen km 109.700 en km115.000 van Rijksweg 15

Gemeente Leerdam

Er mag slechts worden gevestigd met één hengsel en aangewezen aassoorten.

4. **de singels Leerdam-Noord**
5. **langs Recht van ter Leede en Molenlaan**
6. **langs Ooievaarlaan**
7. **langs Hazeleger**
8. **langs Frans L. Blomlaan en Drossaardlaan**
9. **langs Loosdorp en Van Leyeburgstraat**
10. **Wieltje van Collée**
11. **Esdornstraat.**

Gemeente Beuningen

Nachtvissen is het gehele jaar verboden.

12. Alle in eigendom van de **gemeente Beuningen** zijnde **wateren binnen de gemeentegrenzen.**

Met uitzondering van het water aan de Goudwerf, het water aan de Zilverwerf, het water aan de ARN-park aan de Nieuwe Piecklaan en het water nabij de hoek Den Balmerd / Tempelstraat. Voor het vissen in de eerste drie uitgezonderde wateren heeft men toestemming nodig van de Hengelsportvereniging.

HSV 't Stekelbaarsje te Arkel

13. **De twee visputten aan de Hoogbloklandseweg 6a te Hoogblokland**

Voorwaarden:

- er mogen geen wedstrijden worden gevestigd
- er mag niet worden gevoerd
- er mag niet worden gekarperd
- in de grote put mag alleen van de vissteigers worden gevestigd
- gevangen vis dient in hetzelfde water te worden teruggezet.

Recreatieplassen

Recreatieschap Achterhoek & Liemers

1. Nevelhorst
2. De Bijland en Eendenkolk
3. Stroombroek
4. Slingeplas
5. 't Hilgelo
6. Hambroek

Voor deze wateren gelden de volgende voorwaarden:

Vissen alleen toegestaan op aangewezen oevers, zie kaarten (p 113-p 115)

Vissen alleen toegestaan tussen één uur voor zonsopkomst en één uur na zonsondergang

Er mag slechts matig worden gevoerd

Het plaatsen van tenten of bivvy's is verboden

Vervoermiddelen (uitgezonderd minder valide) mee naar het water te nemen (geldt alleen voor De Bijland en Eendenkolk)

RGV Holding b.v.

1. Rhederlaag
2. De Berendonck
3. De Mookerplas
4. De Groene Heuvels
5. Het Wylerbergmeer

Voor deze wateren gelden de volgende voorwaarden:

Vissen alleen toegestaan op aangewezen oevers, zie kaarten (p 116-p 117)

Vissers dienen ruime afstand (100m) van werkzaamheden te houden (geldt alleen voor de Rhederlaag)

Het plaatsen van tenten of bivvy's is verboden

Nachtvissen alleen toegestaan in combinatie met een geldige nachtvispas van de federatie.

Het is verboden te voeren

UitRwaarde bv.

1. Strandpark Slijk Ewijk
2. Rijkerswoerdse plassen
3. De Gouden Ham

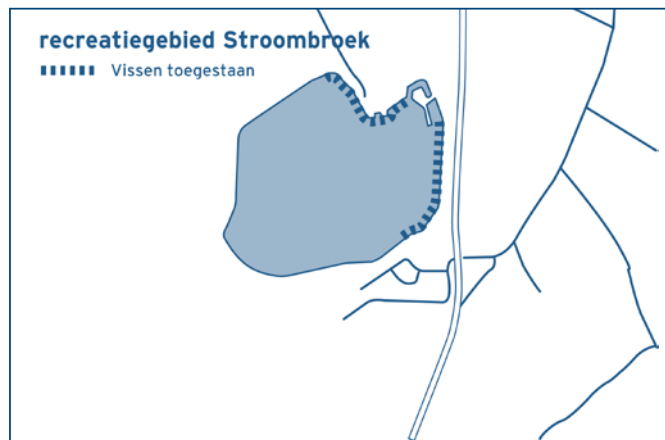
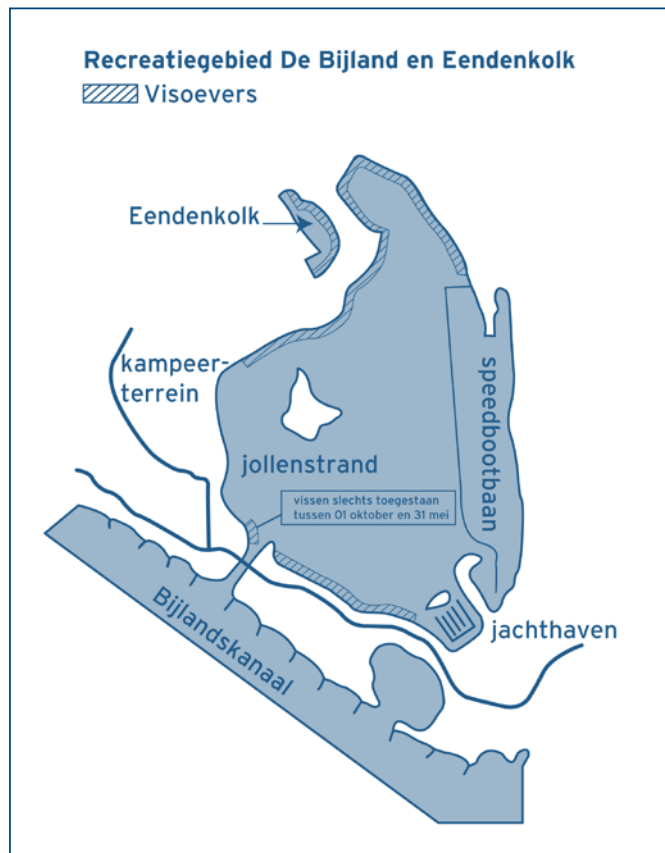
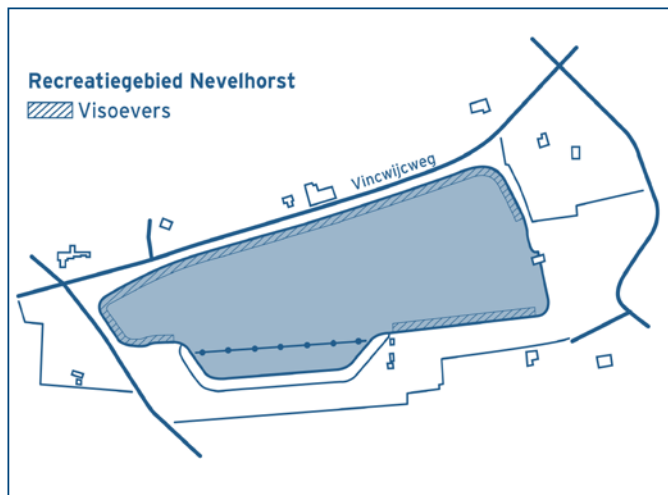
Voor deze wateren gelden de volgende voorwaarden:

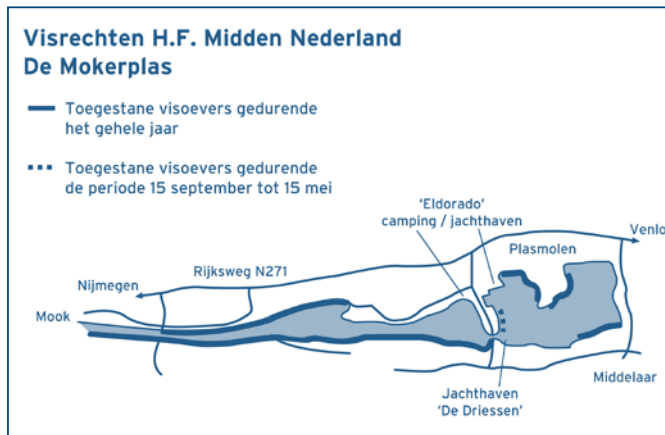
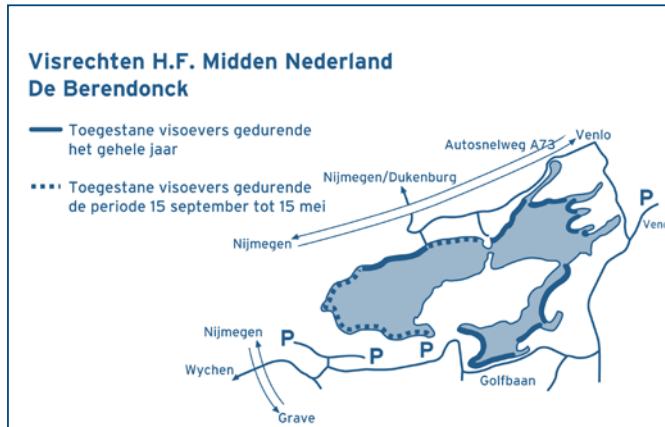
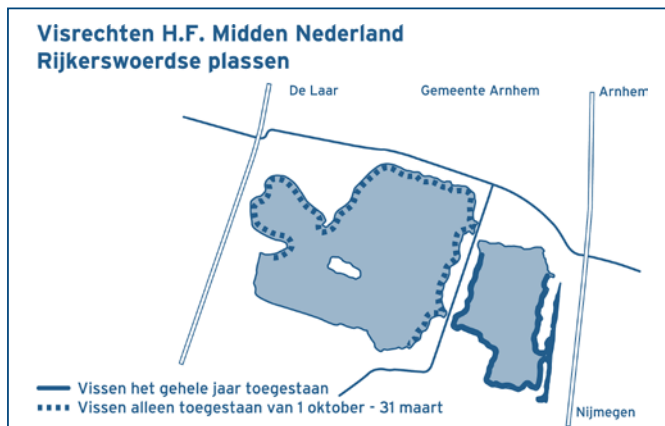
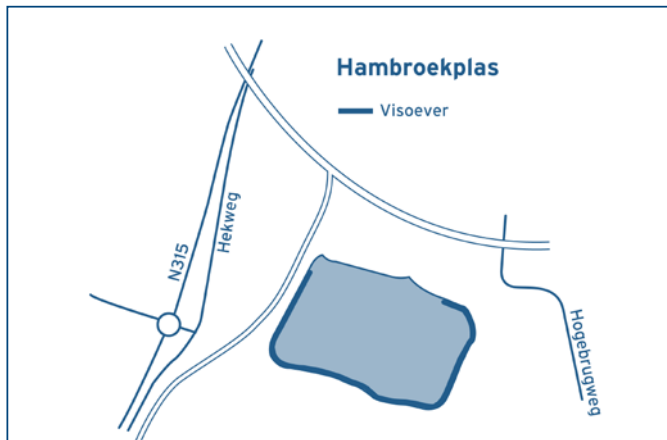
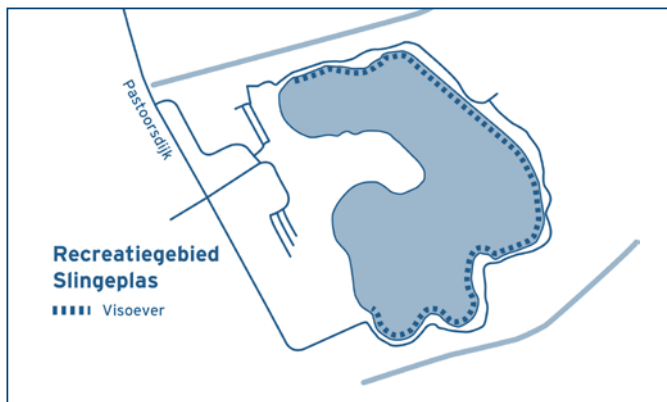
Vissen alleen toegestaan op aangewezen oevers, zie kaarten (p 117-p 118)

Nachtvissen is alleen toegestaan in combinatie met een geldige nachtvispas van de federatie

Het plaatsen van tenten of bivvy's is verboden

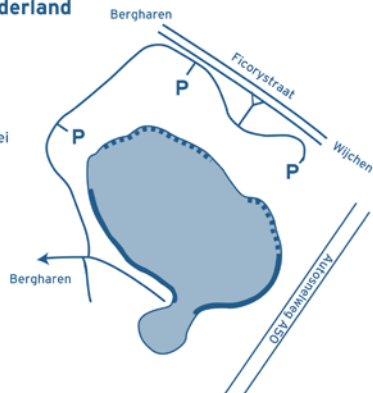
Gebruik van boten en/of andere vaartuigen is verboden





Visrechten H.F. Midden Nederland De Groene heuvels

- Toegestane visoevers gedurende het gehele jaar
- Toegestane visoevers gedurende de periode 15 september tot 15 mei



Visrechten H.F. Midden Nederland

- Visoevers

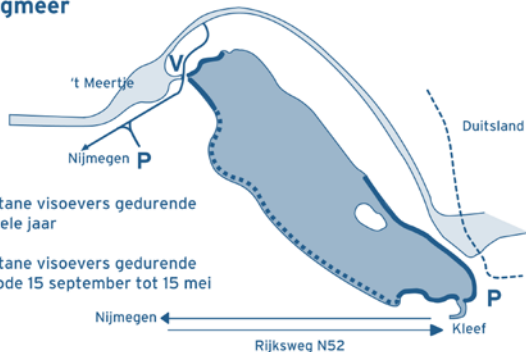


Verordening Recreatiegebied Rhederlaag

Het is verboden zich tussen zonsopkomst en zonsondergang op het Rhederlaag te bevinden

Visrechten H.F. Midden Nederland Wylerbergmeer

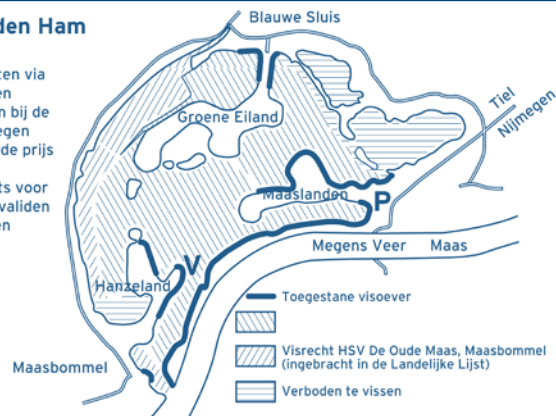
- Toegestane visoevers gedurende het gehele jaar
- Toegestane visoevers gedurende de periode 15 september tot 15 mei



De Gouden Ham

P. jaarkaarten via verenigingen aangesloten bij de federatie tegen gereduceerde prijs

V = visplaats voor mindervaliden
P = parkeren



Visrechten H.F. Midden Nederland Strandpark Slijk-Ewijk

- Vissen gehele jaar toegestaan
- Vissen alleen toegestaan van 1 oktober tot en met 31 maart



Sportvisserij Zuidwest Nederland

Adres: Biesboschweg 4a, 4924 BB Drimmelen

Tel: (0162) 68 72 60.

e-mail: info@sportvisserijbelangen.nl

website: www.sportvisserijbelangen.nl

Het belangengebied van Sportvisserij Zuidwest Nederland (Sportvisserij ZWN) is verdeeld in vier geografische districten: District Randstad, District Delta, District Noord-Brabant- West en District Noord-Brabant- Oost. De wateren in de lijst van viswater zijn geordend per district.

Bijzondere voorwaarden:

Voor alle per geografisch district genoemde wateren van Sportvisserij ZWN geldt:

- elke gevangen snoek, aal, karper of forel moet direct in hetzelfde water worden teruggezet, tenzij anders is vermeld bij het betreffende water;
- het is verboden om meer dan drie maatse snoekbaarzen (en meer dan vijf baarzen op de wateren binnen het District Randstad) op of aan het water in bezit te hebben, tenzij anders is vermeld bij het betreffende water.

Voor het aanvragen van wedstrijden kunt u zich richten tot het kantoor van Sportvisserij ZWN.

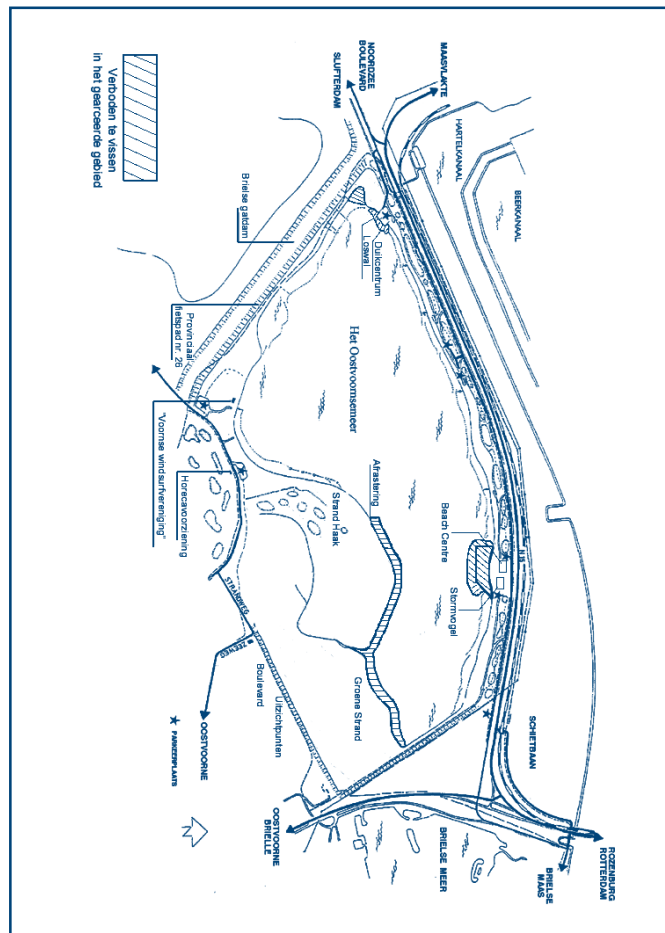
Geografisch District Randstad

Viswater:

1. Het Oostvoornsemeer

Er mag uitsluitend worden gevist met één hengel, geaasd met één kunstvlieg en gebonden op een ééntandige haak. Door de Minister van LNV is ontheffing verleend van het verbod tot het vissen met een kunstvlieg groter dan 2,5 cm in de periode van 1 april tot en met 31 mei. Voor de sportvisserij met lepels, pluggen en spinners op het Oostvoornse Meer geeft Sportvisserij ZWN een afzonderlijke jaarvergunning uit. Sportvisserij die in het bezit wensen te komen van een dergelijke jaarvergunning kunnen terecht bij het kantoor van Sportvisserij Zuidwest Nederland.

Op het meer is het regime CATCH AND RELEASE van toepassing, dus de vis moet direct na de vangst worden teruggezet.



Op het Oostvoornse Meer geldt een **gesloten tijd in de maand november**.

Het is verboden:

- gebruik te maken van roestvrijstalen haken, alsmede geurstoffen;
- gebruik te maken van lokvoer, waaronder begrepen het voeren met levend aas zoals maden;
- te varen met een gemotoriseerde boot, hieronder mede begrepen een elektromotor;
- te vissen tussen twee uur na zonsopgang tot één uur voor zonsopkomst;

- *te vissen vanaf de oever, in en op het meer voor de volgende plaatsen: de steigers bij de Stormvogel, de Loswal, de lagune bij de Loswal en het Groene Strand. Zie voor de juiste plaatsen het gearceerde gedeelte op bijgevoegd kaartje van het Oostvoornse Meer en de verbodsborden langs het water.*
- 2. Het **Haringvliet** incl. het gedeelte aangeduid als het Vuile Gat
Uitgezonderd is het Ventjagersgaatje.
- 3. **Het Hartelkanaal** vanaf km paal 3.250 bij Geervliet
Het verlengde Hartelkanaal naar de Maasvlakte en **de aan het Hartelkanaal gelegen Dintelhaven**
*In deze wateren mag uitsluitend vanaf de wal worden gevist.
Het vissen in de buitenvoorhavens van de Voornse Sluis en de kleine Hartelsluis is verboden.*
- 4. **Het Spui** tussen de Oude Maas en het Haringvliet
- 5. **De Binnenhaven van Stellendam**
*Op de westelijke oever van de binnenhaven mag niet worden gevist.
Dat mag ook niet vanaf steigers en remmingwerken. Oevergedeelten van de haven, in gebruik bij derden, mogen zonder toestemming niet worden betreden. Op de te betreden oevergedeelten mogen geen motorvoertuigen, fietsen of bromfietsen en honden worden meegenomen.*
- 6. **De Buitenhaven van Middelharnis** naar het Haringvliet
- 7. **De rivier de Oude Maas**
- 8. **De Nieuwe Maas** tussen de Bolnessersloot, km 993 (grens Bolnes/ IJsselmonde) en km 1012.04, nabij de 1^e Petroleumhaven, incl. **de Koningshaven te Rotterdam**, nabij Noordereiland
- 9. **De rivier de Dordtse Kil** vanaf de Oude Maas tot de lijn gaande van de meest noordelijke lichtopstand op het punt van Willemsdorp, dwars over de rivier
- 10. **Het Mallegat, de Krabbegeul en de Vluchthaven De Wacht**, laatstgenoemde nabij km 984 te bereiken via de Trekdamsedijk vanaf 's-Gravendeel en Strijen in de Hoekse Waard
- 11. **De rivier de Nieuwe Waterweg** vanaf het oostelijk havenhoofd van Maassluis tot de samenkomst met de Oude Maas en de Nieuwe Maas
- 12. **De rivier De Noord, incl. De Rietbaan en De Strooppot** (nabij Hendrik- Ido- Ambacht)
- 13. **De wateren van het object De Avelingen te Gorinchem** langs de Boven-Merwede
Het is verboden te vissen tussen 1 maart en 1 juli. Nachtvissen is niet toegestaan.

- 14. **Het Wantij in de gemeente Dordrecht** tussen de Beneden Merwede en het toeleidingskanaal naar de Ottersluis
- 15. **Wateren in Delfland/ Schieland/ Rijnland:**
 - **Het Rijn-Schiekanaal** tussen de voormalige Rotterdammerpoorbrug te Delft en de sluizen bij Leidschendam (Sportvisserij Belangen Delfland)
 - **De Schie** vanaf De Kolk en de Schie, vanaf de voormalige Rotterdammerpoorbrug te Delft in zuidelijke richting tot 300 m ten noorden van de Berkelse Zweth

Nachtvissen recreatieterreinen GZH (Groenservice Zuid-Holland).

Op de recreatieterreinen van de GZH is het gebruik van bivvy's, tenten e.d. als kampeermiddel om te overnachten uitdrukkelijk verboden. Uitsluitend paraplu's zijn toegestaan tijdens het nachtvissen. De letterlijke vertaling van paraplu is 'scherm tegen de regen'.

- **De Lange Vaart** te Bleiswijk tussen de sluis aan de Rotte en de bebouwing van Bleiswijk
- **De vijvers van de Bleiswijkse Zoom** te Bleiswijk
Er mag hier slechts matig worden gevoerd. Het in bezit hebben, resp. meenemen van zeelt is verboden. Verboden te vissen in de zwemvijver in de Bleiswijkse Zoom in de periode van 1 april tot 1 oktober.
- **De Hennipsloot** te Zevenhuizen
- **De Boezemtocht aan de westkant van de Rotte** tussen de spoorlijn Gouda-Den Haag en het Bleiswijkse Verlaat
- **De vijvers in het Lage Bergse Bos**
Er mag slechts matig worden gevoerd
- **De vijvers in het Hoge Bergse Bos**
Er mag slechts matig worden gevoerd
- **De Zevenhuizerplas** te Zevenhuizen
- **Het Recreatiegebied Delftse Hout**
Het vissen is niet toegestaan in:
 - de botenhaven aan de Kreek tussen 1 juni en 1 november
 - vanaf de zogenaamde strandstrook tussen 15 maart en 1 oktober
 - vanaf het schiereiland aan de oostzijde van de Grote Plas*Op plaatsen waar beplanting tot aan de oever is aangebracht mag men alleen vissen vanaf vlonders. De vlonders voor mindervaliden dienen onmiddellijk te worden vrijgemaakt, zodra mindervaliden er willen vissen. Het nachtvissen is gedurende het gehele jaar toegestaan.*
- **De wateren in het recreatiegebied Vlietland** in Leidschendam
Het is verboden te vissen in de boten- en jollenhaven.

- **De wateren van de Dobbeplas met aansluitende waterpartijen** te Nootdorp.

Het vissen is niet toegestaan:

- vanaf de zogenaamde strandstrook tussen 15 maart en 1 oktober
- in het gedeelte dat voor hondenuitlaat is gereserveerd
- voor een deel van het jaar het gedeelte, dat als broed- en rustgebied voor vogels is aangewezen
- het in bezit hebben, respectievelijk meenemen van zeelt is verboden
- **De wateren van het object Haaglanden/De Balij incl. de sloot langs de Noordweg te Pijnacker**, tussen de Noordweg en de spoorlijn Den Haag-Rotterdam (Hofpleinlijn)

Het is verboden te vissen tussen 1 maart en 1 juli. Nachtvissen is niet toegestaan.

De wateren in het recreatiegebied Midden-Delfland:

- **De Krabbeplas** te Vlaardingen
- **De Foppenplas** te Maasland (in de Foppenpolder) met het aangrenzende gedeelte van de Boonervliet
- **Het Kraaiennest** te De Lier
- **De Booner Lucht** ten oosten van Maassluis

In de Foppenplas en het Kraaiennest mag slechts worden gevestigd met één hengel met aangewezen aassoorten.

- **De vijvers met de aansluitende poldersloten in het recreatiegebied De Reeuwijkse Hout** te Reeuwijk
- **Het Valkenburgsemeer**,

In het noordwestelijk gedeelte van de plas, langs de Wassenaarse Wetering, mag niet worden gevestigd zolang de zandwinning voortduurt

16. **Wateren op Voorne Putten:**

- **Het Brielse Meer** tussen de afsluitdam te Oostvoorne en de ingang van het Voedingskanaal bij Zwartewaal
- **Het Binnenspuikanaal** m.u.v. het gedeelte van het kanaal, gerekend vanaf 50 m uit de frontmuur van de Spuisluis

Visserij in dit water is alleen toegestaan als er geen waterskisport plaats vindt.

- **Het Voedingskanaal** vanaf het Brielse Meer bij Zwartewaal tot 50 m uit de binnenfrontmuur van de Voornse Sluis onder Spijkenisse.

Het water ten zuiden van de landtong is verboden visgebied.

• **Het Kanaal door Voorne**

Het is hier verboden te vissen:

- vanaf de noordwestelijke oever (= de kanaaloever van de hoofdverkeersweg), voorzover gelegen tussen de Wellebrug (Groene Kruisweg km 2.000) en de Jan Blankenstraat (km 9.300)
- binnen 50 m van de gemalen Trouw en Noordermeer
- tussen de vissteigers

Men dient zijn voertuig zodanig te parkeren dat het doorgaande verkeer niet wordt gehinderd. Aanbevolen wordt voertuigen geheel in de berm te parkeren.

- **De wateren in het recreatiegebied De Bernisse** voor zover voor het publiek opengesteld

De Bernisse is gelegen tussen Heenvliet en de Bernissesluis aan het Spui bij Simonshaven. Tot het te bevissen water behoort mede het gedeelte ten noorden van de Groene Kruisweg, naar het Scheepvaart- en Voedingskanaal. Verder kan worden gevestigd in de visplas langs de weg tussen Zuidland en Simonshaven.

Motorboten zijn verboden. Parkeren alleen op de aangegeven plaatsen. Parkeren aan de oever is verboden.

17. **Wateren in Alblasserwaard**

Toestemming voor het houden van wedstrijden in de Alblasserwaard bij T.K. de Boom, tel: (078) 6919353, of per e-mail: tkdeboom@planet.nl.

- **Het Nieuwe of Achterwaterschap** tussen de Ammerse brug en de dam aan de Elshout, nabij de Lek.

Echter uitsluitend vanaf de aanwezige vissteigers. Vissen bij de dam aan de Elshout is niet toegestaan binnen een afstand van 50 meter van de beide gemalen

- **De Ammersche Boezem** vanaf de noordelijke beschoeiing van de Ammerse brug tot de voormalige Ammerse Sluis in Groot Ammers.
 - **De Ottolandse Vliet/Ammerse Boezem** van de St. Jacobsbrug te Ottoland tot de zuidelijke beschoeiing van de Ammerse brug
 - **De Ottolandse Vliet/Ammerse Boezem** vanaf de oostelijke kromming van de Kromme Elleboog tot ten zuiden van de St. Jacobsbrug bij Ottoland
 - **De Smoutjesvliet** ten noorden van de Karperbrug
 - **De Peursumse Vliet** vanaf de Vlietbrug te Giessenburg tot aan de Kromme Elleboog
 - **De Dwarsgang** vanaf de Ottolandse brug te Goudriaan tot aan de standplaats van de voormalige staartmolen te Ottoland
 - **De Schelluinse Vliet** vanaf het poldergemaal tot aan de Giessen.
- Voor de wateren nr. 17 geldt, dat het verboden is te vissen vanaf bruggen*

en binnen een afstand van 3 m van de bruggen.

18. **Wateren op IJsselmonde:**

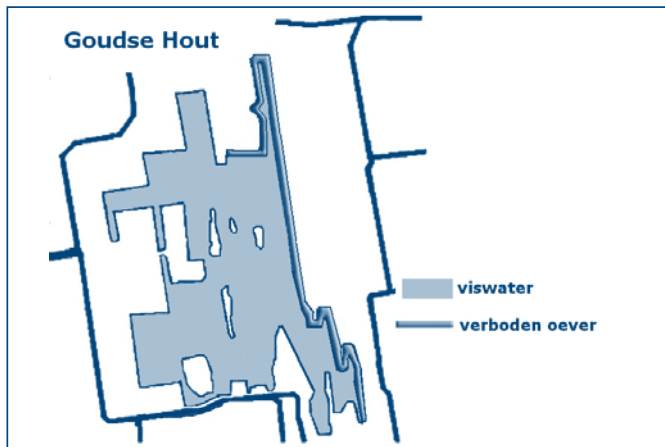
De wateren in het recreatiegebied Oosterpark te Ridderkerk bestaande uit:

Twee met elkaar in verbinding staande recreatievijvers, te bereiken via de Oosterparkweg in de wijk Drievliet, alsmede

De singelwateren tussen de Geerlaan en de Rotterdamseweg.

19. **De Hollandse IJssel** vanaf km 1 (gemaal Fluwelensingel te Gouda) tot aan km 20.3 (IJsselmondelaan te Capelle aan de IJssel)

Alle gevangen vis moet meteen worden teruggezet, uitgezonderd maximaal één snoekbaars per visdag.



20. **Goudse Hout bij Gouda**

Er mag niet worden gevestigd in het riet en langs de op de tekening aangegeven oevers van het water.

Wateren waarvoor een machtiging is gekregen voor opname in deze lijst.

De naam van de machtiginggever staat vermeld boven de ingebrachte wateren.

1. **Gemeente Zoetermeer:**

• **De Zoetermeerseplas** in het recreatiegebied Noord-Aa en **de aansluitende Broekwegwetering**

Op of aan dit water mag men ten hoogste één snoekbaars in bezit hebben.

2. **'s-Gravenhaagse HSV:**

Algeheel meeneemverbod van vis. Viswedstrijden alleen na schriftelijke toestemming, aan te vragen via contact@ghvdenhaag.nl.

• **De Oude Rijn** vanaf de Molenvliet in de voormalige gemeente Rietveld (thans gemeente Woerden) tot aan de overtocht van de voormalige gemeente Zwammerdam (thans gemeenten Alphen a/d Rijn en Bodegraven). *Voor dit deel van de Oude Rijn geldt tussen 1 januari en 31 december een algemeen nachtvisverbod, ook in de maanden juni, juli en augustus. Nacht vissen voor deze periode alleen maar toegestaan voor G3-leden (SCZH) in bezit van een GHV-nachtviskaart, te bestellen via www.ghvdenhaag.nl*

• **De Voorwegwetering** vanaf de grens van gemeente Zoetermeer/Leidschendam-Voorburg tot waar de Voorweg als straatnaam eindigt (Bij voornoemde grens van gemeente Zoetermeer is deze vaart het verlengde gedeelte van de Wilsveense Vaart; zie Leidschendamse HSV). *Alleen te bevissen vanaf de wegzijde.*

3. **GHV Den Haag, HSV Viswaterpachting Gouda, AZHB Den Haag**

Op of aan dit water mag men ten hoogste één snoekbaars in bezit hebben. Toestemming voor het houden van wedstrijden via: contact@ghvdenhaag.nl

• **De Gouwe** en het **Gouwekanaal**, vanaf de Julianasluis in de gemeente Gouda tot de Oude Rijn in de gemeente Alphen aan den Rijn en het Balkengat, de afgedamde zijtak van de Gouwe, gelegen tussen de twee spoorbruggen in Gouda over de Gouwe, *met uitzondering van:*
- *alle spoorbruggen tussen de gemeenten Alphen aan den Rijn en Gouda en wel vanaf 30 meter voor tot 30 meter na elke spoorbrug en*
- *de in de Gouwe en Gouwekanaal uitkomende wijken*

4. **Wassenaarse HSV:**

• **De Zijlwetering** van de Schulpbrug (Lange Kerkdam) tot de vijver van Kasteel Oud Wassenaar

• **Het Havenkanaal en de haven** in de gemeente Wassenaar

• **De Zanderijvaart** van de Zijlwetering tot de Jagerslaan Noord
Let op: alleen te bevissen vanaf de berm langs de openbare weg

• **De Kaswetering** van de Ruigelaan tot op een afstand van 65 m van de Molensloot

• **De Kaswetering** van de Zonneveldweg tot de Ruigelaan echter m.u.v. van het gedeelte van ca 100 m ten noordoosten van de Kokshoornlaan tot ca. 155 m ten zuidwesten van de Ruigelaan

• **De Veenwetering** vanaf de Nieuwweg zuidwaarts ca. 600 m aan beide zijden

• **De Korte Watering** vanaf het begin tot aan het Valkenburgse Meer

• **De ter weerszijden van de Jagerslaan gelegen sloten**

Alleen te bevissen vanaf de berm langs de openbare weg

5. **Leidschendamse HSV:**

- De **Wilsveense Vaart** van de Molenvaart (Drie Molens) te Leidschendam tot de grens van de gemeente Zoetermeer (zie voor het aansluitende deel bij 's-Gravenhaagse HSV). *Alleen te bevissen vanaf de wegzijde!*
- De **Stompwijksevaart** van de Starrevaart te Leidschendam tot de Nieuwe Vaart te Stompwijk
- De **Nieuwe Vaart** van de Hogebrug te Stompwijk tot de Meerburgerwetering
Geen looprecht, wel te bevissen vanuit bootjes. Huur bij Café de Nieuwe Vaart bij De Hoge brug.
- De **Knipsloot** tussen de Stompwijksevaart en Rijksweg 4
- De **Starrevaarttocht**, te bereiken over de landerijen van de heren H.A. Overgauw, Oostvlietweg 24 te Leidschendam; B. Hoogweg, Parnashofweg 29 te Leidschendam en G.J. Hoogweg, Oostvlietweg 27 te Leidschendam

6. **HSV Groot Rotterdam:**

- De **vijvers in het Zuidelijk Randpark** te Barendrecht, gelegen in:
 - Deelgebied 1: het westelijk gedeelte tussen de Heulweg, Vrijenburgweg en de Charloise Lagedijk
 - Deelgebied 2: het middengedeelte tussen het Vaanplein, de Vaanweg, havenspoorlijn en de Vrijenburgweg
 - Deelgebied 3: het oostelijk gedeelte tussen Vaanweg, de Eerste Barendrechtseweg en de havenspoorlijn*Er mag hier uitsluitend worden gevist met één hengel met de aangewezen aassoorten.*
In de vijvers van het Clara Kinderbos mag niet worden gevist!
- De **wateren van het recreatiegebied De Krimpenerwaard:**
- De **vijvers in het EZH-bos** in Krimpen a/d IJssel tussen de Landscheiding parallel aan de N 210. Het gebied wordt aan de oostzijde begrensd door de Lekkerkerksche Boezem/Breekade
- De **surfplas** schuin tegenover het EZH-bos in de polder Krimpen a/d Lek ten zuiden van de N210
- De **overige watergangen in de Krimpenerhout en het Weteringbos**
Er mag uitsluitend worden gevist met één hengel met aangewezen aassoorten.

7. **Eerste Rijsoordse HSV De Waal:**

- De vijvers van het Recreatiegebied Wevershoek** aan de Noldijk te Barendrecht
Er mag uitsluitend worden gevist in de vijvers van het recreatiepark en niet in de daarmee in verbinding staande (Binnen)Waal. Gevist mag worden met één hengel met aangewezen aassoorten.

8. **HSV De Alver te Giessenburg/HSV De Graafstroom te Molenaarsgraaf: De visplassen in het recreatiegebied Slingeland** langs de provinciale weg Gorinchem - Schoonhoven (N 216) en de provinciale weg Alblasserdam-Noordeloos (N 214), ter weerszijden van de Overslingelandsekade gelegen ten oosten van de Smoutjesvliet
Er mag uitsluitend worden gevist met één hengel met aangewezen aassoorten. Voor toestemming tot het houden van wedstrijden dient men zich te wenden tot de heer W. Drinkwaard, tel (0184) 611971, email: hsvdealver@kpnplanet.nl

AZHB te 's-Gravenhage

9. **De Vliet** vanaf de grens Den Haag/Broeksloot tot aan de Lammerbrug te Leiden en vervolgens linksaf tot het eindpunt in Leiden
Er mag slechts worden gevist met één hengel en aangewezen aassoorten.
Er geldt een meeneemverbod voor vis.

Gemeente Zwijndrecht

10. Alle **wateren binnen de gemeente Zwijndrecht**, behoudens rechten van derden.
Nachtvissen (tussen twee uur na zonsondergang en een uur voor zonsopgang) niet is toegestaan voor het deel van de Devel nabij het Develpad, gelegen tussen de brug van de Burgemeester Pijl Hogeweg en de voet-/fietsbrug naar Winkel-centrum Oudeland te Zwijndrecht (beide zijden).

Gemeente Ouderkerk

11. **Gouderak:**
- de watergang langs de Schoolstraat en de J.G. Staringhlaan tot aan J. Huurmanlaan 6,
 - de vijver aan de J. Huurmanlaan,
 - de watergang langs het Hazepad,
 - de Domineesloot,

- de watergang langs Iependaal, Lindendaal, Beukenlaan, de Waal (alleen aan de westzijde),
 - de watergang langs Elzenhof, Populierenhof, Kastanjehof, Iependaal, Lindendaal, Beukendaal.
12. **Ouderkerk aan den IJssel:**
- de Bakwetering,
 - de watergang langs Abelenlaan,
 - de watergang aan achterzijde van de woningen gelegen aan de Beukendaal, Eikendaal, Iependaal, De Grutto, De Kievit, De Wulp,
 - de vijver in het Rozenpark,
 - de watergang langs de westzijde van de Kerkweg binnen de bebouwde kom,
 - de watergang langs Burgemeester van Waningstraat, Willem Alexanderhof, Marijkestraat, Dekkerstraat, Kinderboerderij,
 - de watergang aan de Westzijde van het polderpark,
 - de watergang ten zuiden van Ganzenhof en Zwanenhof,
 - de watergang tussen Polderhof en Kerkweg,
 - de watergang tussen Polderhof en Vliethof,
 - de watergang tussen Vliethof en Weidehof,
 - de watergang ten zuiden van Geerlaan grenzend aan de Zijdeweg.
13. **Lageweg:**
- de watergang langs de Kaaswetering,
 - de watergang langs Frankenweer, Hoefweer, Oosterweer.

Hengelaarsbond voor Leiden en Omstreken

Bijzondere Voorwaarden:

1. *Zie voor de algemene voorwaarden pag. 2 en de hieronder vermelde voorwaarden die voor de wateren van de vereniging gelden.*
2. *Gevangen snoek dient direct in hetzelfde water te worden teruggezet.*
3. *Men mag per dag niet meer dan drie snoekbaarzen alsmede vijf baarzen in bezit hebben c.q. meenemen;.*
4. *Het is verboden karper mee te nemen. Karper dient direct in hetzelfde water te worden teruggezet; het tijdelijk bewaren van karper in een bewaarzak is toegestaan (één karper per bewaarzak).*
5. *Het is verboden dichters dan 50 m. van een keernet of fuiken te vissen, tenzij vanaf visvlonders.*
6. *Het is verboden overmatig te voeren.*
De codering achter de wateren verwijst naar de vakindeling op de waterkaart van de Hengelaarsbond.

1. **De Zijl** vanaf Leiden (Spanjaardsbrug) tot Huize De Eenzaamheid bij de Kagerplassen (E3-E4)
2. **De Nieuwe Rijn en Schiekanaal** te Leiden, vanaf de Rijn bij de Spanjaardsbrug tot aan de uitmonding in de Vliet bij Cronesteyn (Lammenbrug) (E4-E5-D6)
3. **Het Kanaal De Korte Vliet** (D5)
4. **De Oude Rijn** vanaf de Doesbrug te Leiderdorp helemaal tot Zwammerdam perceel 26 Akkerboom (E5-F5-F6-G5-G6-H6-J6-J7-K6)
5. **De Dwarswetering** tussen de Zijl tot de Does (E4-E5)
Nachtvissen het gehele jaar toegestaan
6. **De Stroomsloot** te Warmond (E4)
7. **De Stroomsloot** te Leiderdorp (E4)
8. **De Doespolderwetering** (F5)
9. **De Oude Rijn** (D5-C5-C4)
 - vanaf de Bostelbrug tot aan de Haagse Schouwbrug
 - vanaf de brug Haagse Schouw tot de brug over rijksweg 44
Nachtvissen in dit gedeelte het gehele jaar toegestaan
 - de linkerhelft vanaf de brug van rijksweg 44 tot de voetgangerspont te Valkenburg
Nachtvissen in dit gedeelte het gehele jaar toegestaan
10. **De Molenboezem** vanaf de Kortsteekerweg 2 tot aan de Oude Rijn te Alphen aan de Rijn (J6)
11. **De Zomersloot** vanaf de Oude Ade bij landbouwer Versteeg tot de Koppool te Rijpwetering (F3)
12. **De Kees-Jan Koenesloot**, lopende vanaf de Stompwijkseweg tot aan de Ommedijkse Wetering (D7)
13. **Stompwijkse en Nieuwe Vaart** vanaf de Meerburgerwetering tot aan Stompwijk (Blesse Paard) (D6-D7)
14. **Weipoortse Vliet** vanaf de Kleine Noord AA tot aan de spoorlijn Leiden/Alphen (E6)
15. **De Ommedijksewetering** (D7)
16. **De Zuidbuurtse Wetering**, lopende vanaf de Nieuwe Brug (Zoeterwoude Dorp) tot aan de Geerbrug (D6-D7)
17. **De Stompwijkervaart** (D6-D7-C7)
18. **Katwijkse Kanaal**, vanaf de Maandagsewetering tot 200 m. voor de binnensluis bij het nieuwe gemaal te Katwijk (C3)
19. **Het Additionele Kanaal** te Rijsburg/Katwijk (C3-C4)
20. **Het Oegstgeester Kanaal**, vanaf de Haarlemmertrekvaart tot de Maandagse Wetering (C3-D3-D4)

21. **De Maandagse Wetering** tussen het Katwijkse Kanaal en het Kruiswater (samenkomst Maandagse Wetering/Dinsdagse Wetering) te Noordwijk (C3-C2-D2)
22. **De Dinsdagse Wetering** tussen het Kruiswater en de Haarlemmertrekvaart (D2)
23. **De Zandsloot** onder de gemeente Voorhout, Warmond en Sassenheim (E2-D2)
24. **De Zuidzijdervaart** vanaf de kruising Stingsloot/Vaarsloot tot aan de Does (F4)
25. **De Noord Aa** vanaf de Kromme Does tot aan rijksweg 4 te Hoogmade
26. **De Voorwatering** te Hoogmade (F4-G4)
27. **De Grote Wijde Aa** (F4-G4)
28. **De Kleine Wijde Aa** (F4-G4)
29. **De Does** vanaf de brug te Hoogmade tot aan de Doespolderwatering (F5-F4)
30. **De Kromme Does** (F4)
31. **De Bruine Wetering** (F4-F5)
32. **Het Killetje** (E5)
33. **Het Paddegat** (G4)
34. **De Oude Rijn** onder de gemeente Rijnsburg/Oegstgeest, vanaf Garage Jongeneel tot langs de Wilbert tot aan de splitsing ter hoogte van de Schutterswei te Katwijk (C4-C3)
Nachtvissen het gehele jaar toegestaan
35. **De Hondijkse Molenboezem** te Koudekerk a/d Rijn (F5) Looprecht bij de heer Dorrepaal
36. **De Aarlanderveense Wetering** tussen de Nieuwkoopseweg en de Treinweg te Aarlanderveen (J5)
37. Het **Aarkanaal**
38. **De Kagerplassen** (E3-F3), zijnde de wateren die behoren tot de Kagerplassen en gelegen zijn rond Kaageiland:

Ten westen:

- De Spriet
- Het Molengat
- De Laeck
- Het Norremeer
- De Dieperpoel
- Het 's-Gravenwater
- De Eimerpoel
- Het Zweiland
- De Zijp
- Het Vennemeer

Ten oosten:

- De Spijkerboor
- De Kever
- De Diepenhoek
- De Sever
- Het Balgerij
- De Boerenbuurt
- De Ade
- De Klei of Kiepoel
- De Koppoel
- De Hanepoel

Geografisch Districten Noord-Brabant West en Oost

Viswater:

1. **De rivier de Maas** bestaande uit:
 - **De rechterhelft (Limburgse zijde) van de Maas** vanaf km 146.550 (stuw te Afferden) tot km 148.000 ('t Lankert). (*VBG te Gennepe*)
 - **De volle breedte** van de Maas **vanaf km 148.000 tot km 182.800** (spoorbrug bij Ravenstein) muv de stuw en de sluis te Grave (van het begin van het boven toeleidingskanaal tot het einde van het beneden toeleidingskanaal) - *Rechterhelft 153.000 - 159.300: voor het houden van wedstrijden is toestemming nodig van VBG Gennepe*
 - **De linkerhelft (Brabantse zijde) van de Maas** vanaf km 185.600 tot km 189.000
 - De volle breedte van de Maas **vanaf km 189.0 (ongeveer 1500 m bovenstrooms het veer Megen-Appeltern) tot de stuw en tot de sluis te Lith, incl. het Boven Toeleidingskanaal en de afgesneden Maasarm** onder Lithoyen
Voor het organiseren van wedstrijden in het gedeelte van de Maas tussen het Burg. Deelenkanaal (km 193.165) en de afgesneden Maasarm te Lithoyen (km 200.000) dient vooraf schriftelijk toestemming te zijn verleend door HSV Vislust te Oijen.
 - **De volle breedte van de Maas** vanaf km 201.700 (ong. 140 m bovenstrooms het veer Lith - Alphen) tot km 211.800 (de instroming van de Oude Maasarm bij Kerkdriel)
 - **Het gedeelte van de afgedamde Maasarm** bij Alem vanaf de rivier de Maas tot de sluis te St. Andrius
 - **Het Schanse Gat en het Zuidelijke en Noordelijke Toeleidingskanaal naar de sluis**
 - **Het gedeelte van de Oude Maasarm** bij Kerkdriel vanaf de ingang van de zandafgraving, gelegen aan de rechteroever tot aan de Maas
 - **De linkerhelft** (Noord-Brabantse zijde) van de Maas vanaf km 211.800 tot km 218.500
 - **De volle breedte** van de Maas vanaf km 218.500 tot km 221.650
 - De **rechterhelft** (Gelderse zijde) van de Maas vanaf kmr 221.65 tot km 223.00
 - De **linkerhelft** (Brabantse zijde) van de Maas vanaf km 223.000 tot km 226.300

- De rechterhelft (Gelderse zijde) van de Maas vanaf kmr 223.00 tot km 226.300 (HSV Ons Genoegen te Ammerzoden) *Er mag slechts worden gevist met één hengel en aangewezen aassoorten.*
2. Het **Kanaal Engelen- Henriëttewaard** vanaf de Dieze tot de Maas met uitzondering van de schutkolk van de sluis te Engelen, alsmede 30 meter van het kanaal zowel boven als beneden de sluis
 - Gedeelten van de rivier de Oude Dieze gelegen ten noorden van de Henriëttewaard te 's-Hertogenbosch en voor zover deze het militair oefenterrein Crevecoeur omsluiten. *Het gedeelte dat deel uitmaakt van het militaire oefenterrein is van bevissing uitgesloten.*
 3. **Het 'Heusdens Viswater'** bestaande uit:
 - **Het gedeelte van de Bergsche Maas** vanaf de voormalige grens tussen de gemeenten Ammerzoden en Herpt, ongeveer bij km 226.3 tot de verkeersbrug bij Heusden
 - **Het Heusdens Kanaal**
 - **De Stapelloophaven en Jachthaven** te Heusden
 4. **Het 'Wijkse en Veense Viswater' alsmede de Andelse Maas** vanaf het Heusdens Kanaal tot aan de Broeksche Waard (gemeentegrens Veen/Woudrichem - km 239.875)
 5. **Het Boventoeleidingskanaal (Waalzijde) en het Benedentoeleidingskanaal (Maaszijde)** van de Wilhelminasluis te Andel
Let op: het vissen vanuit vaartuigen is hier verboden!
 6. **De Bergsche Maas en Amer** bestaande uit:
 - **De Bergsche Maas en de rivier de Amer** vanaf de verkeersbrug te Heusden tot het Hollands Diep
 - **De havens van Genderen, Drongelen, Hagoord, Dussen en de Noorderhaven van het voormalige Keizersveer**
 - **Het zogenaamde 'Stukske'** (afwateringskanaal tussen de Bovenlandse sluis en de Bergsche Maas, ter hoogte van km. 235) onder Waalwijk
 7. **De zogenaamde Scheisloot gelegen aan de rechteroever (noordzijde) van de Bergsche Maas**, oostelijk van de verkeersbrug Keizersveer in de Rijksweg A 27, vanaf de Bergsche Maas tot de sluis aan de Peerenboom.
 8. **Het Zuiderkanaal van de Bergsche Maas alsmede het Oude Maasje vanaf de Waalwijkse haven tot de Bergsche Maas.** *Let op: de Kerkvaartse Haven te Waspijk is hieronder niet begrepen*
 9. **De Donge en Dongemond** bestaande uit:
 - **De rivier de Donge** vanaf de samenkomst met de Amertak, ongeveer 500 meter ten noorden van de verkeersbrug in de Maasroute (Rijksweg A 59) tot de Amer te Geertruidenberg
 - **De linkeroever (zuidzijde) van de rivier de Amer** vanaf de Donge, stroomafwaarts, tot aan de eerste strekdam nabij het uitwateringskanaal van de Amercentrale vóór Drimmelen
 10. **De Kanaaltak Amer-Oosterhout** vanaf de Amer tot de samenkomst met de rivier de Donge en het Buitenpand van het Wilhelminakanaal (ong. 500 m ten noorden van de verkeersbrug in de Maasroute A59)
 11. **Hollands Diep en Nieuwe Merwede** bestaande uit:
 - **De rivier de Nieuwe Merwede over de volle breedte**
 - **De rivier het Hollands Diep over de volle breedte** vanaf de spoorwegbrug Moerdijk in oostelijke richting tot aan de samenkomst met de Nieuwe Merwede en Amer
Er mag niet gevist worden in de havens van het Industrie- en Havenschap Moerdijk en in de oppervlakten achter de strekdammen langs de Beversluisplaat.
 - **De linkerhelft (zuidzijde) van de Beneden-Merwede** vanaf km 961.250 tot km 964.500
 12. **De verbindingswateren zuid-noord** tussen de rivier de Amer en de Biesboschsluis te Werkendam bestaande uit:
 - **Het Spijkerboor**
 - **Het Middelste- en Bovenste Gat van het Zand**
 - **Het Jepegat**
 - **Het Nauw van Paulus**
 - **Het Steurgat**
 13. **Het Hollands Diep** vanaf de spoorwegbrug Moerdijk tot aan de Haringvlietbrug **incl. de Haven van Moerdijk**
 14. **Killen en gaten van de Nieuwe Merwede** bestaande uit:
 15. **Brabantse, Sliedrechtse en Dordtse Biesbosch** bestaande uit:
 - **De gehele Brabantse Biesbosch** uitgezonderd de binnendijks afgesloten voormalige kreken, gelegen in de zogenaamde Oost- en Noordwaard
 - **De killen en gaten van de Sliedrechtse Biesbosch** gelegen tussen de Merwede, de Nieuwe Merwede en het Wantij
 - **De Dordtse Biesbosch** bestaande uit het Zuid-Maartensgat, het Gat van de Kielen en een gedeelte van het Hollands Diep
Let op: de in de Biesbosch middels bebording dan wel (gedeeltelijk) afgesloten, niet toegankelijke wateren zijn uitgesloten van bevissing!

16. **De wateren, killen en gaten in het Aakvlaaigebied** gelegen oostelijk van het Spijkerboor, nabij de Brabantse Biesbosch en ten noorden van de Amer ter hoogte van de Amercentrale
De in het Aakvlaaigebied niet toegankelijke en afgesloten gebieden zijn uitgesloten van bevissing. De toegang tot genoemde wateren mag uitsluitend plaatsvinden met een vaartuig. Men heeft niet het recht te lopen of zich te bevinden op de oevers van deze wateren.
17. **De Agedamde Maas in het gedeelte van de Visserij "Tijdverlies"** onder Nederhemert, zijnde het linker gedeelte (zuidelijke helft) van de rivier, beneden de dam door de Maas tot het veer Nederhemert
18. **De zogenoemde Steenbergse Wateren** oostelijk van Steenbergse gelegen:
 • **De Wiel aan de Drenkhoos**, alsmede de watergang tussen de Roode Weel en de Wiel aan de Drenkhoos
 • **De Nauwbeek** tussen de Roode Weel en De Beek
 • **De Beek** vanaf 300 m van het gemaal Brooymans
 • **De Tuimelaarskreek**
 • **De Brandschebeek**
 • **Het zogenaamde Hanengevecht**
 • **De Nieuwe Roosendaalse Haven** alsmede de Schipbeek en Halsegat, tevens het looprecht op de noordelijke oevers van voormeld water
19. **De watergang De Tonnekreek** tot 200 m vanaf het gemaal Tonnekreek
De watergang De Tonse Kavelsloot in Willemstad
 Het looprecht is niet inbegrepen. Voor het betreden van de langs de watergangen gelegen gronden dient de vergunninghouder zich in verbinding te stellen met de betreffende grondgebruiker.
20. **Het Noord Hellegat** bestaande uit:
 • **Het Noord Hellegat** vanaf het Hollands Diep tot aan de Volkerakdam/Haringvlietbrug
 • **De Noorder Voorhaven van Willemstad en het toeleidingskanaal** naar de Volkeraksluizen
Let op: Het vissen vanuit vaartuigen is hier verboden!
21. **De Brabantse kanalen** bestaande uit:
 • **Gedeelten van het Wilhelminakanaal:**
 - vanaf 200 m ten zuiden van sluis 1 te Oosterhout tot de grensscheiding Dongen-Tilburg (ong. 500 m ten westen van de brugverbinding Vierbundersweg/Uiterste Stuiver)
 - van sluis 4 onder Middelbeers, bovenstreams tot aan de Zuid Willemsvaart, incl. het zijkanaal bij sluis 4 te Diessen, vanaf de stuw bij de Emmerscheweg tot het Wilhelminakanaal
- **De Zuid-Willemsvaart** vanaf de Dieze te 's-Hertogenbosch tot aan de provinciegrens Noord-Brabant/Limburg, incl het afgesloten gedeelte van de Zuid-Willemsvaart, gelegen in de gemeente Helmond, vanaf de nieuwe brug naar Suytkade ter hoogte van Keijzers autohandel tot aan de grens met Laarbeek (ter hoogte van Peterhoeve), uitgezonderd het gedeelte tussen Kasteelbrug (Kasteellaan) en Havenbrug (Havenweg, ter hoogte van RWE).
Voor het houden van wedstrijden tussen sluis 4 en de provinciegrens Noord/Brabant Limburg is schriftelijke toestemming vereist van de volgende hengelsportverenigingen:
 - tussen sluis 4 en 5 van HSV Veghel te Veghel
 - tussen sluis 5 en 6 van HSV Het Geduld in Beek en Donk
 - tussen sluis 6 en 10 van HSV De Helmondse Sportvissers te Helmond
 - tussen sluis 10 en de provinciegrens van HSV Ons Genoegen te Asten en HSV De Verenigde Hengelaars te Someren
Voor de leden van HSV Het Geduld is het nachtvisseren en/of het vissen met 3 hengels het gehele jaar toegestaan tussen sluis 5 en sluis 6, mits men in bezit is van een extra vergunning van de vereniging. Het is verboden te nachtvisseren in het gedeelte tussen sluis 10 en grens Limburg.
Voor de leden van HSV Ons Genoegen te Asten en De Verenigde Hengelaars te Someren is nachtvisseren het gehele jaar toegestaan op het gedeelte tussen sluis 10 en de grens Limburg.
- **De nieuwe kanaalomleiding Zuid Willemsvaart te Helmond (Ministerie van Landbouw, Natuur en Voedselkwaliteit)**
- **Het Beatrixkanaal en het Afwateringskanaal** vanaf 25 m van de sluis tot de aansluiting van de havenkom van het Beatrixkanaal (Toestemming voor het houden van wedstrijden in het Beatrixkanaal aanvragen bij de BSAE, W.J.J. van Hest, tel: 040-2525872 of email: wimvanhest@chello.nl).
22. **De Kraayenbergse Plassen** te Cuijk: **de plassen 1 t/m 4 (zie kaartje)**
Men mag geen snoek en maximaal 2 snoekbaarzen in bezit hebben
23. **De rivier de Waal:**
 • **Het zogenoemde Drutense viswater** vanaf km 894.000 bij Andelst tot km 907.000 bij Ochten
 • **het zogenoemde Dreumelse viswater** vanaf de lijn gaande van krib km 915.565 (linkeroever/zuidzijde) naar krib km 915.710 (rechteroever/noordzijde), nabij de ingang van het voormalige Inundatiekanaal bij Tiel tot de lijn van krib km 918.475 (linkeroever/zuidzijde) naar krib km 918.400 (rechteroever/noordzijde)

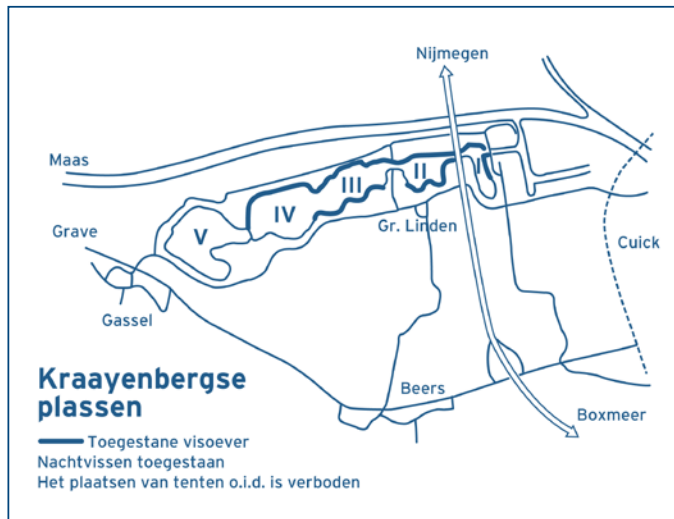
- **Het viswater Ewijk**, van km 888.100 tot aan km 895.500 (m.u.v het kantwater aan de noordzijde van km 890.635 tot km 895.500)
Voor deze drie Waalstukken geldt dat men maximaal twee snoekbaarzen in het bezit mag hebben danwel meenemen.
- **De rivier de Waal, de rechteroever** (noordzijde), vanaf kmr. 921.360 tot kmr. 924.100. *Per visdag mogen maximaal twee (2) snoekbaarzen in het bezit worden gehouden, dan wel worden meegenomen.*

Het Viswater Zaltbommel, bestaande uit:

- een gedeelte van de rivier de Waal, de linkeroever (zuidzijde), vanaf ± kmr. 927.900 tot ± kmr. 929.500;
- een gedeelte van de rivier de Waal, over de gehele breedte, vanaf kmr. 929.500 tot aan de lijn, gaande van kmr. 931.400 (rechteroever/noordzijde) naar kmr. 932.000 (linkeroever/zuidzijde).
Per visdag mogen maximaal twee (2) snoekbaarzen in het bezit worden gehouden, dan wel worden meegenomen.

24. **De rivier de Lek:**

- vanaf de grens tussen de gemeente Beusichem en Culemborg tot de grens tussen de gemeente Everdingen en Hagestein
- vanaf km 956.000 bij Lexmond tot km 964.000 bij Tienhoven (ook bekend onder de naam Koekoek) inclusief het looprecht op de linkeroever tussen km 956.500 (haven Lexmond) en km 963.300 (nabij de kerk van Tienhoven) en op de rechteroever tussen km 956.500 en km 963.300, *echter met uitzondering van het gedeelte tussen km 961.470 en km 962.430*



25. **Het Pannerdens kanaal** vanaf km 873.500 bij Angeren tot km 877.000 bij Huissen
26. **Wateren in het beheersgebied van het voormalige Waterschap De Maaskant, thans Waterschap Aa en Maas:**

Alle bevisbare watergangen in eigendom en beheer bij het Waterschap Aa en Maas gelegen in de waterschapsdistricten Raam en Hertogswetering, uitgezonderd: het Drongelens Kanaal, de Hertogswetering ter plaatse van het Paterswiel en de noordzijde van de Lage Raam vanaf 150 m. van de stuw bij Kammerberg in oostelijke richting tot aan de stuw Schipstal (Achterdijk) De beide waterschapsdistricten hebben de volgende globale begrenzing: aan de noord- en oostzijde de rivier de Maas tot aan de Brabants-Limburgse grens, in het westen en zuiden (ten westen van Den Bosch) het Drongelens Kanaal, in het zuiden (ten oosten van Den Bosch) de N50/A50 tot de afslag Oss/Grave (nabij 'Zevenbergen') en vervolgens in zuidoostelijke richting via de N324/N277 naar Rips tot de grens met de Provincie Limburg. Sportvissers dienen bij twijfel of een water mag worden bevestigd, telefonisch informatie in te winnen bij Sportvisserij ZWN of kunnen tegen betaling een kopie van een kaart aanschaffen.

Algemene voorwaarden en looprechten:

- *Het is verboden te vissen binnen een afstand van 50 m vanaf kunstwerken (in- en uitlaatwerken, verdeelwerken, stuwen en gemalen), die in de watergangen zijn gelegen of waarop bepaalde watergangen uitmonden;*
- *Deze vergunning houdt mede in toestemming om te lopen over de gronden naar en langs genoemde viswateren, voor zover deze gronden eigendom zijn van het schap. Het gedeelte tussen de brug in de provinciale weg Empel-Lith (Hustenweg) tot 300 m benedenstrooms mag uitsluitend worden betreden vanaf de Hustenweg;*
- *Indien voor het bereiken van het viswater gebruik moet worden gemaakt van gronden van derden, dient aan de eigenaren van deze gronden toestemming te worden gevraagd;*
- *Het is verboden op onderhoudspaden, taluds, toegangswegen naar gemalen honden, motoren, auto's mede te brengen of te hebben.*
- *Op gedeeltes van het viswater met een functie ecologische verbinding-zone is het slechts toegestaan te vissen aan die zijde die niet als ecologische verbinding-zone is ingericht.*

Ministerie van Landbouw, Natuur en Voedselkwaliteit

1. **Lijntjesput** te Noordschans nabij de Buitendijk (gemeente Klundert)

KEHV De Ruischvoorn te Tilburg

Er mag slechts worden gevestigd met één hengel en aangewezen aassoorten.

Er geldt een meeneemverbod voor vis. Voor het houden van wedstrijden is schriftelijke toestemming van KEHV De Ruischvoorn vereist.

1. **Wilhelminakanaal** vanaf Sluis 4 te Haghorst, inclusief het zijkanaal benedenstrooms de stuw, tot aan tot de grens-scheiding Tilburg-Dongen ongeveer 500 m ten westen van de brugverbinding Vierbundersweg/Uiterste Stuiwer- km paal 13, inclusief het zijkanaal benedenstrooms de stuw.
2. Het **Buitenpand van het Wilhelminakanaal**, vanaf de samenkomst met de rivier de Donge en de zgn. Amertak (ongeveer 500 meter ten noorden van de verkeersbrug in de Maasroute) tot sluis I te Oosterhout
3. Het **Markkanaal**, vanaf de Marksluis te Oosterhout tot de samenkomst met de rivier de Mark onder de gemeente Terheijden
4. Het **nieuwe gedeelte**, alsmede de **oude (afgedamde) gedeelten van het Markkanaal**, tussen het Buitenpand van het Wilhelminakanaal en het Markkanaal

HSV Ons Genoegen te Geertruidenberg

Er mag slechts worden gevestigd met één hengel en aangewezen aassoorten.

1. **Het Zuidergat**
2. **Het Noordergat**/de Donge, van de Koedam richting Burg. Letschertbrug
3. **Rivier de Donge** vanaf de Burg. Letschertbrug tot aan de rivier de Amer
*Uitgesloten zijn de jachthavens Geertruidenberg, De Donge en de Meerpaal.
Vissen is uitsluitend toegestaan vanaf de publiek toegankelijke oevers.*

Gemeente Someren

Er mag slechts worden gevestigd met één hengel en aangewezen aassoorten.

1. **Loovevijver** in Someren-Dorp, gelegen tussen de Pasakker en de Wilbertshof
2. **Loovevijver** in Someren-Dorp, gelegen tussen de Pasakker en de Ravenshof
3. **Slievenvijver** in Someren Dorp, gelegen tussen de Martijnenstraat en de Dr. Eynattenlaan

Geografisch District Delta

Viswater:

1. **Het Veerse Meer incl.:**

- **Het Havenkanaal Kamperland**
- **De landbouwhavens** te Kamperland en De Piet
- **De uitwateringsgeul De Piet** van de sluis De Piet tot de uitmonding in het Veerse Meer
- **De Buitenhaven** van het Kanaal door Walcheren te Veere

Niet gevestigd mag worden in:

- Het water tussen de Middelplaten en de Westerlanden Oud Sabbingepolder;
- De strook water voor en langs de noordkant van de Middelplaten en voor de daartussen gelegen krekens, de westelijk daaraan grenzende strook water voor de Egbert Petruspolder, alsmede de strook water rond het zuidelijk deel van de Goudplaat, voorzover deze stroken door middel van palen met borden en opschriften zijn aangegeven;
- Andere dan hiervoor onder viswater aangegeven kanalen, havens, havenmondingen en krekens en geulen tussen de platen.

Voorwaarden Veerse Meer:

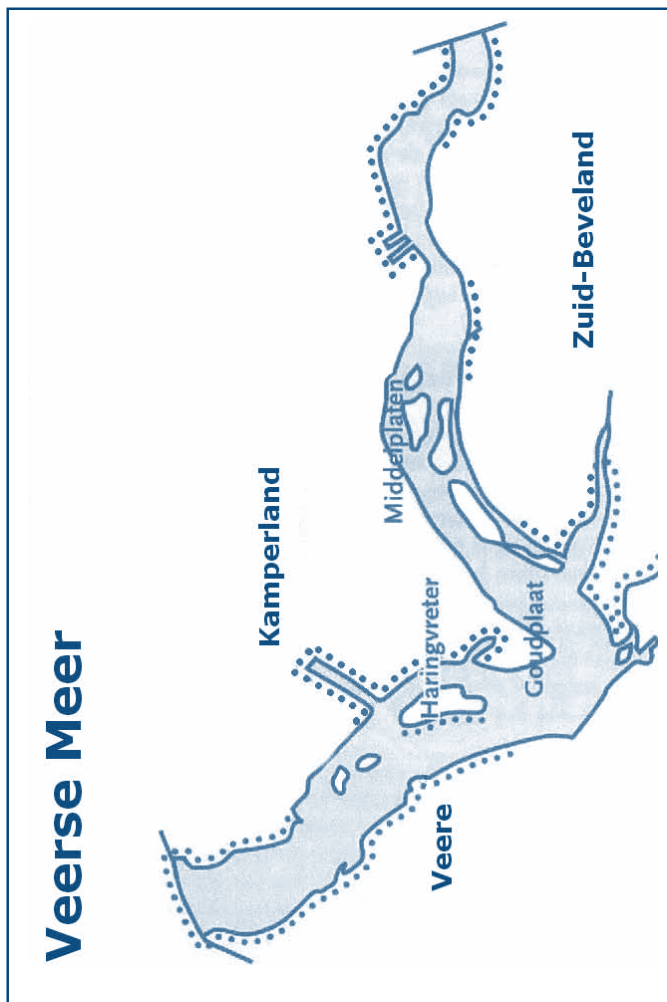
- *Nachtvissen is niet toegestaan;*
- *Het vissen en/of voeren met vleesmaden is verboden;*
- *In afwijking van het wettelijke verbod om in april en mei met bepaalde aassoorten te vissen, mag wel worden gevestigd met kunstaas (inclusief kunstvliegen), slachtproducten en wormen;*
- *Voor het Veerse Meer geldt niet de wettelijke gesloten tijd voor beekforel;*
- *Men mag maximaal vier forellen in bezit hebben en per dag mogen niet meer dan vier forellen worden meegenomen.*

Looprecht Veerse Meer (zie kaart)

De volgende aan de Staat toebehorende oevers en oeverstroken rond het Veerse Meer mogen worden betreden:

Aan de Zuid-Bevelandse oever:

- Tussen de oostelijke dijk van de Zuidvlietpolder of het verlengde daarvan en het verlengde van de oostelijke dijk van de Ooster Nieuwlandpolder, uitgezonderd de gedeelten op een geringere afstand dan 65 m van voormelde dijken;
- Beide oevers van de uitwateringsgeul De Piet;



- Kreek ten zuiden van de Oranjeplaat (ook wel genoemd Schengekreek), westelijk gelegen van de duiker in de Muidenweg en uitsluitend voorzover het betreft de noordelijke oever van die kreek;

Aan de Walcherse oever:

Tussen de Oude Middelburgsche Haven en de krib voor de Kattenpolder en het gedeelte tussen de jachthaven Oostwatering en de afsluitdijk, uitgezonderd de gedeelten, waarvan de oeverlijn minder dan 10 meter uit de dijk ligt.

Aan de Noord-Bevelandse oever:

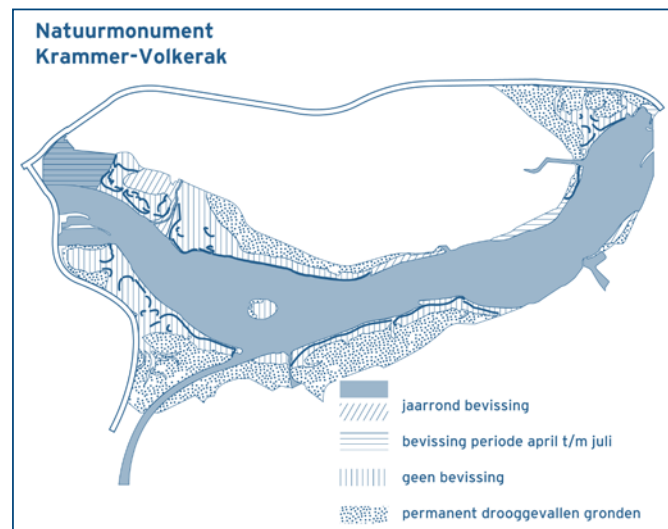
- Vanaf de afsluitdijk over een afstand van 3000 meter;
- Langs het Havenkanaal Kamperland, uitgezonderd de oever gelegen over de grond van Intrec bv/Maral;
- Om het eiland Haringvreter tegenover Veere;

Alle openbaar toegankelijke oevers rondom het Veerse Meer.

2. Het Grevelingenmeer

Voorwaarden Grevelingenmeer:

Nachtvissen is niet toegestaan. Het wettelijk verbod om in april en mei met bepaalde aassoorten te vissen geldt niet voor het Grevelingenmeer. In deze wateren mag in april en mei ook gevist worden met slachtproducten, worm en kunstaas (inclusief kunstvliegen). Ook de wettelijk gesloten tijd voor beekforel en zeeforel geldt hier niet. Men mag dus het hele jaar regenboogforel en de twee eerder genoemde forelsoorten in bezit hebben.



Volkerak - Zoommeer + kanalen (nr 3 t/m 6)

De sportvisserij mag niet worden uitgeoefend in die delen van de natuurmonumenten die op kaart staan aangeduid met 'geen bevissing'.

De bijzondere betoning, welke op een dieptelijn van NAP -1,75 m is gelegd voor de markering ten behoeve van de recreatievaart, is tevens vaak de begrenzing van het staatsnatuurmonument.

De sportvisserij mag in de periode 1 augustus tot 31 maart niet worden uitgeoefend in die gebieden die op de kaart staan aangegeven met 'bevissing 1 april t/m 31 juli'.

Waar een oeververdediging aanwezig is, is vissen toegestaan vanaf 25 m uit de teen van de oeververdediging.

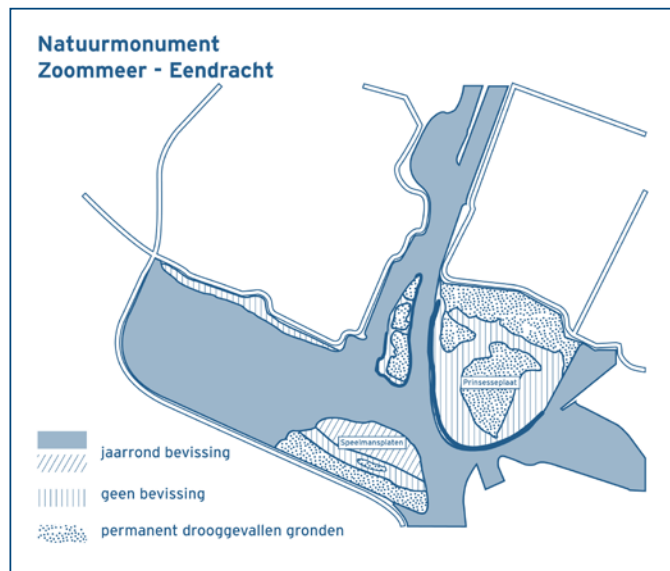
In Staatsnatuurmonumenten mag alleen gevist worden vanuit vaartuigen. Voor de wateren 3 t/m 6 geldt dat geen snoekbaars mag worden meegenomen. Sportvissers die voor eigen consumptie snoekbaars willen meenemen kunnen daarvoor een speciale snoekbaarsvergunning aanvragen bij het kantoor van Sportvisserij ZWN. In deze aparte vergunning is aangegeven hoeveel snoekbaarzen men per visdag in bezit mag hebben meenemen. Voorwaarde voor het verkrijgen van deze jaarvergunning is dat de vergunninghouder zijn/haar vangsten en onttrekking jaarlijks doorgeeft.

3. **Het Volkerak** van de Volkerakdam tot Flakkeese spuisluis en tot het Schelde-Rijnkanaal

4. **Het Schelde-Rijnkanaal:**

- van 100 m ten noorden van de verkeersbruggen in de Kreekrakpolder bij Bath in zuidwaartse richting tot de grens Nederland-België

Alleen in dit deel is de nachtvisserij het hele jaar toegestaan



5. **Het Zoommeer** van het Schelde-Rijnkanaal tot de Kreekraksluizen

6. **Het Bathse Spuikanaal**

De bootvisserij moet de bijzondere betonning voor de recreatievaart in acht nemen.

7. **De zogenaamde West-Brabantse wateren:**

• **De Mark en Dintel** van km 19,7 (het zogenaamd Wit Huisje) tot 100 m binnen de sluizen te Dintelsas met uitzondering van de bij de sluis gelegen en deels als jachthaven ingerichte spuikom

• **De Roosendaalse en Steenbergse Vliet** van het Mark-Vlietkanaal tot de punt van de nol tussen beide sluizen aan het Benedensas

• **De Heensche Haven**

Niet gevist mag worden in het als jachthaven ingerichte gedeelte bij het Benedensas en het gedeelte bij Bovensas, van de splitsing van het water ongeveer 250 m bovenstreams

van het Bovensas tot en met de uitloop van het gemaal Brooijmans

• **Het Mark-Vlietkanaal** van de noordelijke frontmuur van de brug in de A 17 tussen Roosendaal en Zevenbergen tot de Dintel

Voorwaarden voor de Brabantse wateren:

Het vissen is uitsluitend toegestaan: vanuit bootjes en vanaf visstoepen langs de oever en de kademuren. Vanaf taluds, als die met betonstenen of andere bouwmaterialen zijn bedekt en uitsluitend wanneer daarvoor geen rietberm aanwezig is.

8. **Wateren op Tholen en Sint-Philipsland:**

• **Tholen:** een gedeelte van de waterloop langs de dreef bij het Stenen Kruis (lengte 250 m)

• **Poortvliet:** een gedeelte van de wegsloot langs de Geerweg (lengte 300 m)

• **Sint Maartensdijk:** een gedeelte van de waterloop langs de Hogeweg (lengte 350 m)

• **Stavenisse:** een gedeelte van de waterloop langs de Boswei (lengte 300 m)

• **Oud-Vossemeer:** een gedeelte van de waterloop langs de Kreekweg en fietspad ten westen van de Hikseweg (900 m)

• **St. Philipsland/ Anna-Jacobapolder:** een gedeelte van de waterlopen langs de Delcampweg (lengte 1200 m)

• **Sint-Philipsland:** een gedeelte van de waterloop langs de Scharreweg (lengte 500 m) en langs de Korte Kruisweg (lengte 600 m)

Looprecht op Tholen, Sint Philipsland en Schouwen-Duiveland op de doorborden aangegeven dijkoevergangen en de daarachter liggende dijkvakken

in beheer bij het Waterschap Zeeuwse Eilanden. Men is verplicht gebruik te maken van de dijkoversteekplaatsen die zijn aangegeven door borden van of vanwege Sportvisserij Zuidwest Nederland. Het meevoeren of bij zich hebben van honden is verboden. Aan de dijk en/of glooiing mogen geen tenten en windschermen worden geplaatst, noch fietsen en bromfietsen.

Ministerie van Landbouw, Natuur en Voedselkwaliteit

9. **Buitengracht van de voormalige vesting Veere** vanaf de straatweg Middelburg-Veere tot het punt waar de Veerse watergang in de buitengracht komt

VERGUNNING TOT HET SPITTEN VAN WORMEN

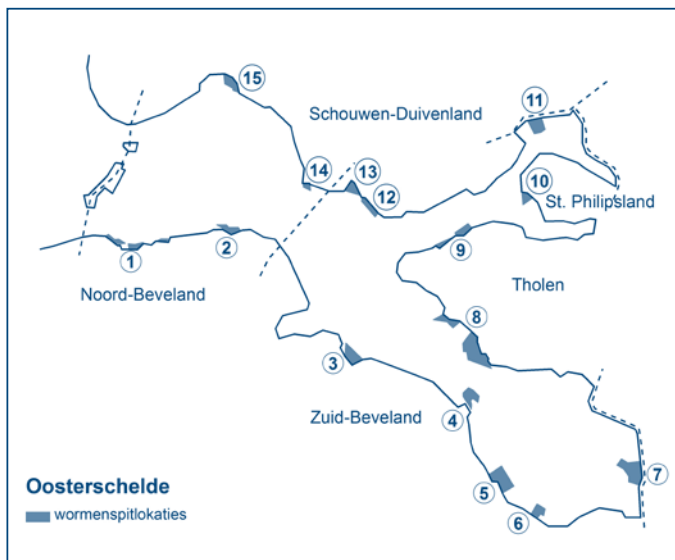
In de buitengronden van de Ooster- en de Westerschelde

Het spitten van wormen mag uitsluitend plaatsvinden binnen de daartoe bestemde spitvakken en uitsluitend van zonsopgang tot zonsondergang. De spitlocaties mogen alleen via bestaande dijkovergangen, schorpaden en/of per boot worden benaderd. Het spitten mag niet geschieden binnen een afstand van 25 m

- uit de teen van de zeeweringen, gemeten vanaf de buitengrens van de steenstort;
- rondom hoofden, dammen of andere buitendijks gelegen waterstaatswerken;
- van schelpdierpercelen.

Men mag niet spitten op begroeide schorgebieden en zeegrasvelden, noch op plaatsen waar vaste bodemlagen als veen, concentraties levende schelpdieren e.d. aan de oppervlakte komen. Men mag niet dieper spitten dan tot 30 cm beneden de bovenkant van het slik. De ontgraven grond moet direct op de plaats van de ontgraving worden teruggelegd en gelijkmatig daarover worden verdeeld. Het machinaal winnen van zeeaas op schorren en droogvallend intergetijdengebied is verboden.

OOSTERSCHELDE VAKKEN



Het Waterschap Zeeuwse eilanden heeft in de afgelopen jaren een groot deel van de dijkpaalnummers langs de Oosterschelde vervangen. Bij de spitvakken 5 en 6 zijn de oude dijkpaalnummers nog aanwezig. Bij deze vakken zijn de oude nummers in de tekst tussen haakjes vermeld.

Noord Beveland

1. Sophiahaven

- Strekdam dijkovergang Strandhoekweg (dijkpaal 1933) - Westelijke havendam Sophiahaven
- Oostelijke havendam Sophiahaven - Dijkovergang Longroomweg (dijkpaal 1901)
- Dijkovergang Keihoogte weg bij 'Inlagen Noord Beveland' (dijkpaal 1890) - stekdam Oostnol (dijkpaal 1881)

2. Colijnsplaat

Westzeedijk, nabij vogelobservatiehut 'de Vogelarije' van dijkpaal 1840 (Oesterput) tot 1826 (Westnol)

Zuid Beveland

- Kattendijke** Dijkpaal 1638 (dijkovergang Kattendijkseweg) - dijkpaal 1622 (Oude Zeedijk).

- Yerseke** Platengebied Yerseke bank nabij haven (locatie is niet vanaf de oever bereikbaar)
- Oostdijk** Dijkpaal 1305 (11) (Kruisweg) - dijkpaal 1320 (18) (nabij 1^e Vlietweg)
- Roelshoek** Dijkpaal 1279 (20) tot haven Roelshoek nabij strand aan Noordschans
- Oosterdam** Hectometerbord 4.6 - hectometerbord 3.2

Tholen

8. Dortsman

- Dijkpaal 943 - dijkpaal 955 (Gemaal de Noord)
- Dijkpaal 965 - Strekdam bij restaurant aan Gorishoeksedijk

- Stavenisse** Keetenweg dijkpaal 854 (strekdam Oostnol) - Dijkpaal 838 (kabelbord)

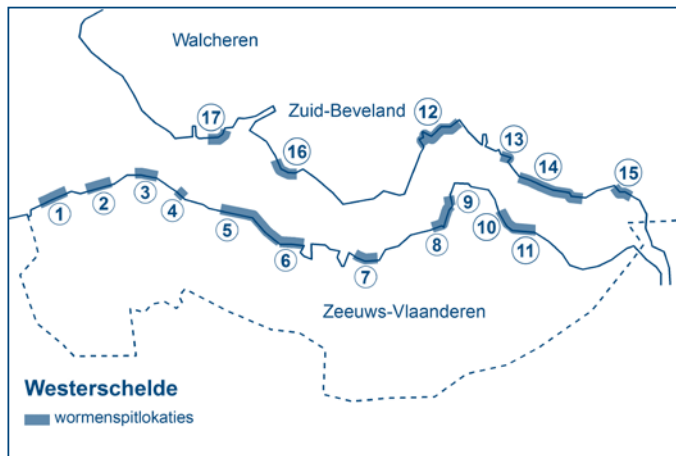
St. Philipsland

- Krabbenkreek** Dijkpaal 643 (Del Campoweg) - dijkpaal 651 (Abraham Wissesweg)

Schouwen-Duiveland

- Grevelingendam** Parkeerplaats Grevelingendam Bruinisse (hectometerbord 28.9 tot hectometerbord 30.0)
- Hoek van Ouwerkerk** Dijkovergang Gouweveerse zeedijk, strekdam Noordbout (dijkpaal 273) - Dijkovergang Nieuwendijk (bij binnendijkse natuurgebied 'Krekengebied Ouwerkerk'), strekdam Zuidbout (dijkpaal 288)
- 't Stelletje** Dijkpaal 249 (langs N256) - Dijkovergang Gouweveerse zeedijk, strekdam Noordbout (dijkpaal 272)
- Kurkenol Zierikzee** Oostelijke havendam Zierikzee - strekdam (dijkpaal 212)
- Schelphoek Oost** Trailerhelling Schelphoek (dijkpaal 80) - Dijkovergang Hoosjesweg, strekdam (dijkpaal 97)

WESTERSCHELDE VAKKEN



In de Westerschelde mag het spitten van wormen tot een afstand van 500 m vanaf de dijk plaatsvinden.

Zeeuws-Vlaanderen

1. **Cadzand-Bad** Dijkpaal 10 (spuisluis bij Boulevard de Wielingen) - dijkpaal 5 (ca. 400 meter oostelijk van radartoren nabij dijkovergang De Nolle, Zwarte Polderweg)
2. **Nieuwvliet-Bad** Nabij dijkovergang Kruishoofd bij kruising Zeedijk, Zeeweg, Baanstpoldersedijk.
3. **Breskens West** Dijkpaal 11 (ca 100 meter westelijk van vuurtoren Panoramaweg) - westelijke veerhavendam
4. **Breskens Oost** Dijkpaal 13 - dijkpaal 15 (Duivelshoekseweg)
5. **Hoofdplaat** Dijkpaal 5 (Inlaag) - dijkpaal 56 (Dijkeputten)
6. **Terneuzen West** Dijkpaal 56 (Dijkeputten, Hoofdplaat) - dijkpaal 74 (hoek Braakmanhaven)
7. **Terneuzen Oost** Van 125 meter ten oosten van hoofd nr 1 tot dijkpaal 2 (Margarethapolder)
8. **Platen van Hulst 2** Dijkpaal 23 (Eendragtsweg) - dijkpaal 384 (Kanaaldijk, gemaal Campen)
9. **Platen van Hulst 1*** Dijkpaal 384 (Kanaaldijk, gemaal Campen) - Dijkpaal 318 (Zeedijk 4, Zeedorp/Ossennisse)
10. **Schor van Baalhoek 2*** Dijkpaal 236 (Zeedijk 2, Walsoorden) - dijkpaal 218 (kruising Zeedijk 1, Zeedijk 2 en Kruisstraat)

11. **Schor van Baalhoek 1** Dijkpaal 218 (kruising Zeedijk 1, Zeedijk 2 en Kruisstraat) - Paal 190 (Zeedijk 1, Scheldeweg)

* In de spitvakken 9 en 10 is spitten alleen toegestaan van 1 mei t/m 30 september!

Zuid-Beveland

12. **Hoedekenskerke** Dijkpaal 353 (Zee- en Inlaagdijk van Hoedekenskerke) - dijkpaal 290 (dijkovergang Schoorse Oudedijk)
13. **Veerhaven Kruijningen** Dijkpaal 198 (Polderweg) - dijkpaal 180 (Vroondijk)
14. **Waarde** Dijkpaal 149 (Zusterzand) - Dijkpaal 163 (bij strekdam Havenstraat)
15. **Rilland Bath** Dijkpaal 40 (bij strekdam Grensweg) - dijkpaal 103 (Zimmermanweg)
16. **Borsele** Dijkpaal 552 (bij kruising Zeedijk, Lange Zuidweg) - dijkpaal 564 (kerncentrale)

Walcheren

17. **Schorregebied Rammekenshoek Ritthem** Strekdam ten westen van dijkpaal 723 - dijkpaal 734 (200 meter westelijk van monument)

Sportvisserij Limburg

Kantoor: Noordhoven 19a, 6042 NW Roermond

Tel. 0475-350053

e-mail: info@sportvisserijlimburg.nl

website: www.sportvisserijlimburg.nl

Bijzondere voorwaarden:

1. Per visdag mag men niet meer dan twee snoekbaarzen in bezit hebben of meenemen.
2. Het is verboden snoek in bezit te hebben of mee te nemen.

Viswater:

1. Rivier De Maas

Vis- en looprecht langs (voor zover ter plaatse niet anders is aangegeven):

- de oostoever vanaf de Belgische grens bij Navagne tot 75 m bovenstrooms van de stuw van Borgharen,
- de westoever vanaf de Belgische grens bij Klein Ternaaien tot de ingang van het Verbindingskanaal Bosscherveld.

Uitgezonderd:

- de grindgaten, d.w.z. niet de Jachthaven Pieterplas en het ten zuiden daarvan gelegen recreatiegebied Maastricht-Eijsden
- het gedeelte tussen de Sint Servaasbrug en de Wilhelminabrug te Maastricht.

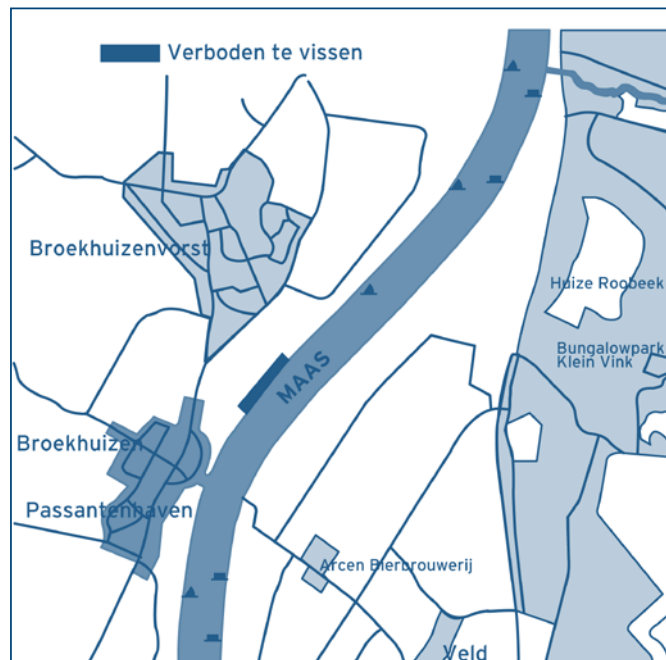
Aanvullende bepalingen voor het hierboven beschreven gedeelte:

- Het meenemen van gevangen vis is verboden.
- Het kamperen aan de waterkant is verboden.

Vis- en looprecht langs: de gehele Maas ten noorden (stroomafwaarts) van de monding van de Geul in de Grensmaas tot de stuw te Sambeek, de westelijke oever van de Oude Maasarm Heijen.

Met uitzondering van de hierna genoemde Maasdelen:

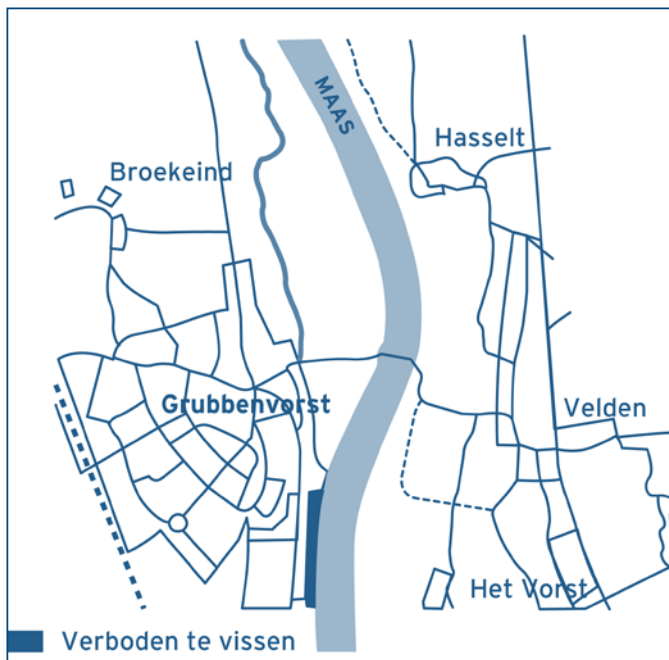
- over de volle breedte vanaf 400 meter stroomafwaarts van de spoorbrug te Roermond tot aan de Schelkensbeek te Reuver met inbegrip van de afgedamde oude Maasarm te Rijkkel-Beesel
- over de linkerhelft van de Maas (de westelijke helft) vanaf de Schelkensbeek te Reuver tot aan het veer te Baarlo
- de eilanden en kunstwerken tussen de sluizen en stuwen te Linne, Roermond, Belfeld en Sambeek



- de nieuwe Maasvakken boven en beneden het stuw- en sluiscomplex te Roermond en de toeleidingskanalen
- 25 m links en rechts van de veerstoepen van het fiets-voetveer Neer Rijkkel
- de linker Maasoever stroomafwaarts tussen km. 104.000 en km 105.600
- het eigendom van A.Th. Mol en M.C.M. Ras, beiden wonend te Broekhuizen, bekend als de oever van de Maas vanaf de Broekhuizer Molenbeek, sectie D no. 501 en sectie D no 549 (zie tekening op pag. 152)
- het eigendom van H.J.H. Strijbos, bekend als de oever van de Maas op de westelijke linkerhelft, 200 m stroomopwaarts van BWBP-N241, te Grubbenvorst (zie tekening op pag. 153)
- gem. Vierlingsbeek nabij km 137.000, sectie H nr. 100 (linker maasoever stroomafwaarts vanaf pontveer Bergen-Vierlingsbeek tot 250 m vóór pontveer Afferden-Sambeek)
- een gedeelte tussen km. 145.950 (bovenstroomse zijde vande Deurenbergplaats Sambeek) en km. 147.000 (benedenstrooms stuw te Sambeek)

Er geldt een betreedverbod voor:

- de oever vanaf pontveer Bergen Vierlingsbeek tot de gemeentelijke grensscheiding Boxmeer Vierlingsbeek (250 m voor pontveer Afferden-Sambeek)



Aanvullende bepalingen voor de Maas:

In het gedeelte vanaf de monding Geul tot einde Grensmaas dienen de navolgende vissoorten direct te worden terug gezet: karper, barbeel, serpeling, sneep, beekforel, zeeforel en zalm.

Wedstrijdvergunningen voor de Maas te Ool-Herten (tussen km 71.500 en km 78.000) zijn aan te vragen bij:

De Rietvoorn, Hoofdstraat 27 6049 EA Herten-Roermond.

Looprecht rivier de Maas. Toestemming tot het betreden van de aan de rivier de Maas grenzende percelen, die eigendom zijn van de Staat der Nederlanden, uitsluitend voor zover voor de uitoefening van de hengelsport noodzakelijk. De percelen liggen tussen km 22.550 (uitmonding Geul in de Grensmaas) en km 147.000 (stuw-sluis te Sambeek). De uitzonderingen hierop zijn hierboven opgenomen. Het is verboden die gedeeltes te betreden waar werkzaamheden in uitvoering zijn.

Nachtvissen in de Maas is het gehele jaar toegestaan, echter m.u.v. de volgende gedeeltes:

- de Maas (oostoever) vanaf de ingang van de Jachthaven Eijsden tot de ingang van de Jachthaven Pietersplas;
- de Maas vanaf het gebroken slot Grubbenvorst km. 112.700 tot aan de Molenbeek te Arcen km 120.150 (gehele breedte van de Maas).

2. **Het Lateraalkanaal Linne-Buggenum + Zuidelijke invaart tot sluis Linne**
Men mag de oeverbescherming niet verplaatsen of beschadigen.

3. **Het Julianakanaal + havens te Maasbracht + Berghaven te Born**, met uitzondering van de gedeeltes tussen km 1 en 1.5 en tussen km 20.5 en 21.5 zijnde de sluiscomplexen te Limmel en Born. Deze twee stukken mogen ook niet worden betreden.
Karper, barbeel, serpeling, sneep, beekforel, zeeforel en zalm moeten direct na de vangst in hetzelfde water worden teruggezet.

Voorwaarden voor het betreden van de oevers:

Men is verplicht de looppaden naar het water te volgen en waar deze niet zijn de rechtstreekse weg naar de waterlijn.

Buiten die paden mag men zich alleen begeven op de strook gelegen binnen twee meter van de oever/bovenzijde van de kiezelverdediging (dus nooit over de kiezels). Het is verboden die gedeeltes te betreden waar werkzaamheden in uitvoering zijn. Het is verboden te kamperen of tenten op te zetten of zich met bromfietsen of motorvoertuigen op de rijkseigendommen te bevinden.

Honden of andere dieren mogen niet worden meegenomen.

De toestemming geldt niet voor het deelnemen aan en/of organiseren van hengelwedstrijden.

4. **Kanaal De Groene Rivier**

Nachtvissen is verboden. Per visdag mag men niet meer dan 2 snoekbaarzen meenemen c.q. in bezit hebben.

5. **Kanaal Wesseem-Nederweert**

Vanaf de Maas tot het benedenhoofd van de sluis te Panheel Hekken dienen zorgvuldig te worden gesloten. Nachtvissen alleen toegestaan in de wettelijke periode (juni t/m augustus). Wedstrijdvergunningen aan te vragen bij H. Jeurissen 06-51982213.

6. Kanaal Wessem-Nederweert

Vanaf het bovenhoofd van de sluis te Panheel (km. 2.943) tot de Zuid Willemsvaart

7. **Zuid-Willemsvaart**, vanaf de Belgische grens bij Budel tot aan de Brabants-Limburgse grens, alsmede de bijbehorende berm-slotten en het benedentoeleidingskanaal naar Sluis 15.

Aanvullende bepalingen nr 6 en nr 7

Voor het houden van wedstrijden is een vooraf schriftelijke aanvraag voor het houden van wedstrijd nodig, waarna bij akkoord een verklaring van geen bezwaar van de Hsv St. Petrus Weert wordt ontvangen.

De gevangen vis dient, onmiddellijk na weging ter plaatse, in hetzelfde water te worden terug gezet.

Nachtvisserij is alleen toegestaan voor leden van Hsv St. Petrus die in het bezit zijn van een nachtvispas. Zij mogen het gehele jaar door nacht-vissen.

Nachtvisserij voor niet leden is het gehele jaar niet toegestaan.

Om beschadiging van karper te voorkomen is het gebruik van een onthaak mat dringend gewenst.

Het is verboden in genoemd water snoek en karper mee te nemen en/of in bezit te hebben.

De sportvisser mag per dag slechts 3 snoekbaarzen en/of 5 baarzen in zijn bezit hebben, een en ander met een maximum van 5 vissen.

U dient 5 meter rondom uw visstek alle afval verwijderd te hebben en de visstek dient opgeruimd achtergelaten te worden.

Inlichtingen:

R. de Haan, Bergerothweg 6, 6039 AM, Stramproy, tel 0495-563439.

8. De Beken in Noord-Limburg

- **Zandvang Grootte Molenbeek** te Wanssum
- **Kabroeksebeek** tot 6 km vanaf de Grootte Molenbeek
- **Grauwveen** tot 0,5 km vanaf de Kabroeksebeek
- **Blakterbeek** tot 0,5 km vanaf de Grootte Molenbeek
- **Diepeleng** tot 0,5 km vanaf de Lollebeek
- **Everlosebeek** tot 4 km vanaf de Maas
- **Grenssloot** vanaf de Nieuwe Hoeve tot de spoorlijn bij Griendtsveen.
- **Oostrumsebeek** tot 14 km vanaf de Maas
- **Broekhuizermolenbeek** tot 4 km vanaf de Maas
- **Siebersbeek** tot 0,6 km vanaf de Maas
- **Wolterkampslossing** tot 2 km vanaf de Maas

- **Rouwkuilen** tot 2 km vanaf de Oostrumsebeek
- **Afleidingskanaal** vanaf Overloonseweg te Venray tot aan de weg Maashees-Vierlingsbeek
- **Loobeek** tot 12 km vanaf het Afleidingskanaal
- **Gelderns-Nierskanaal** tot aan de Duitse grens vanaf de Maas
- **Rodebeek** tot tot 0,5 km vanaf de Maas
- **Heukelomsebeek** tot 3 km vanaf de Maas
- **Eckeltsebeek** tot 3 km vanaf de Maas
- **Niers** tot aan de Duitse Grens vanaf de Maas
- **Rijnbeek** tot de Duitse grens vanaf de Rijnbeekflat

Aanvullende bepalingen:

- het nachtvisseren is verboden,

- alle gevangen vissen dienen onmiddellijk te worden teruggezet, het gebruik van een leefnet is verboden

- vissen of stukjes vis te gebruiken als aas

- meer dan 1 kg aas en voer per visdag te gebruiken c.q. in bezit te hebben

- zich op of in het water te bevinden

- te vissen binnen een afstand van 25 meter vanaf kunstwerken zoals stuwen, vispassages, e.d.

- vanaf 1 januari t/m 30 juni te vissen met alle soorten kunstaas, m.u.v. kunstvliegen < 2,5 cm

Visstandverbetering Maas (VVM) Maastricht

9. Het Verbindingskanaal

In het Bosscherveld vanaf de Maas tot de sluis in dit kanaal

10. Het Afleidingskanaal

In het Bosscherveld vanaf het Verbindingskanaal tot de Maas

11. Het Bassin en de Zuid-Willemsvaart

Vanaf het Bassin tot de Belgische grens bij Smeermaas-Lanaken

Aanvullende bepaling:

- Het meenemen van gevangen vis verboden.

- Het kamperen aan de waterkant is verboden

Nachtvisseren:

- Uitsluitend toegestaan in de maanden juni, juli en augustus in het Verbindingskanaal, het Afleidingskanaal en het Bassin;

- Gedurende het hele jaar toegestaan in de Zuid-Willemsvaart, met uitzondering van die gedeelten in de Zuid-Willemsvaart waar woonarken gelegen zijn.

10% KORTING



De Vlietlanden

Bungalowpark de Vlietlanden Eldorado voor Sportvissers

Tegen inlevering van deze bon ontvangt u 10% korting op de huur van een bungalow in 2010, 2011 en 2012. Tevens gratis visvoorlichting. Deze aanbieding geldt niet in combinatie met andere acties en/of kortingen, voor reeds gemaakte reserveringen en in de maanden juli en augustus.

Maximaal 1 kortingsbon per bungalow.

(Deze originele bon moet worden ingeleverd bij het inchecken)

10% KORTING

Vissen direkt van uw eigen aanlegsteiger...

Bungalowpark "De Vlietlanden" ligt op één van de mooiste plekjes aan de Noordhollandse IJsselmeerkust. Welke bungalow u ook boekt, hij staat gegarandeerd direkt aan het water. In het mooie poldergebied "De Vier Noorderkoggen", vinden sportvissers een overdaad aan goed en gezond viswater. Honderden kilometers gemakkelijk bereikbare kanalen en vele kleine en grote meertjes omzoomd met brede rietkragen, maken dat de vissers zich hier in het beloofde land wanen. Paling, brasem, snoekbaars, snoek, voorn en karpers zwemmen hier volop. Ook zijn er allerlei faciliteiten aanwezig als u eens iets anders wilt dan vis-



sen: 2 verlichte all-weather tennisbanen gelegen direkt aan het sfeervolle grandcafé, 18-holes golfbaan par 3, fietsverhuur, bootverhuur, speeltuin, sportveld, snackbar en gezellig restaurant.

Alle bungalows zijn compleet gemeubileerd, voorzien van 2, 3 of 4 slaapkamers en standaard is een vaatwasmachine, magnetron, oven en wasmachine aanwezig. U vindt bungalowpark "De Vlietlanden" op ± 2 km van het gezellige havenstadje Medemblik.

U kunt ons natuurlijk altijd bellen voor meer informatie en/of docu-



Bungalowpark De Vlietlanden
Droge Wijmersweg 5 - 1693 HP Wervershoof
Telnr. 0228-581491 - Faxnr. 0228-581266
www.vlietlanden.nl - info@vlietlanden.nl

**Voor de laatste visinformatie:
www.snoekvissen.nl**